

**ПРАВИЛА ЗЕМЛЕПОЛЬЗОВАНИЯ И ЗАСТРОЙКИ
МУНИЦИПАЛЬНОГО ОБРАЗОВАНИЯ
ПАРФИНСКОЕ ГОРОДСКОЕ ПОСЕЛЕНИЕ
ПАРФИНСКОГО МУНИЦИПАЛЬНОГО РАЙОНА
НОВГОРОДСКОЙ ОБЛАСТИ**

**Часть I. ПОРЯДОК ПРИМЕНЕНИЯ ПРАВИЛ ЗЕМЛЕПОЛЬЗОВАНИЯ И
ЗАСТРОЙКИ И ВНЕСЕНИЯ ИЗМЕНЕНИЙ В УКАЗАННЫЕ ПРАВИЛА**

Глава 1. ОБЩИЕ ПОЛОЖЕНИЯ ПО ПРИМЕНЕНИЮ ПРАВИЛ

Статья 1. Основные понятия, используемые в настоящих Правилах

Понятия, используемые в настоящих Правилах, применяются в следующем значении:

акт приемки - документ, подготовленный по завершении строительства, реконструкции, капитального ремонта на основании договора, оформленный в соответствии с требованиями гражданского законодательства, подписанный застройщиком (заказчиком) и исполнителем (подрядчиком, генеральным подрядчиком) работ по строительству, реконструкции, капитальному ремонту объекта капитального строительства, удостоверяющий, что обязательства исполнителя (подрядчика, генерального подрядчика) перед застройщиком (заказчиком) выполнены, результаты работ соответствуют градостроительному плану земельного участка, утвержденной проектной документации, требованиям технических регламентов, иным условиям договора, и что застройщик (заказчик) принимает выполненные исполнителем (подрядчиком, генеральным подрядчиком) работы. В соответствии с пунктом 4 части 3 статьи 55 Градостроительного кодекса Российской Федерации акт приемки объекта капитального строительства прилагается к заявлению о выдаче разрешения на ввод объекта в эксплуатацию;

арендаторы земельных участков - лица, владеющие и пользующиеся земельным участком по договору аренды;

блокированный жилой дом - жилой дом с количеством этажей не более чем три, состоящий из нескольких блоков, количество которых не превышает десять, каждый из которых предназначен для проживания одной семьи, имеет общую стену (общие стены) без проемов с соседними блоками, расположен на отдельном земельном участке и имеет выход на территорию общего пользования. В соответствии с частью 2 статьи 49 Градостроительного кодекса Российской Федерации государственная экспертиза не проводится в отношении проектной документации, подготовленной для строительства жилых домов блокированной застройки;

боковые границы участка - границы, соединяющие лицевую и заднюю границы участка;

виды разрешенного использования земельных участков и объектов капитального строительства - виды деятельности, объекты, осуществлять и размещать которые на земельных участках разрешено в силу поименования их в составе регламентов использования территорий применительно к соответствующим территориальным зонам при условии обязательного соблюдения требований, установленных действующим законодательством, Правилами, иными нормативно-правовыми актами, нормативно-техническими документами. Виды разрешенного использования земельных участков и объектов капитального строительства включают в себя основные виды разрешенного использования, условно разрешенные виды использования, вспомогательные виды разрешенного использования;

вновь выявленный объект культурного наследия - объект, представляющий собой историко-культурную ценность, в отношении которого подготовлено предложение государственной историко-культурной экспертизы о включении его в реестр как объекта культурного наследия и в отношении которого предстоит принятие решения уполномоченным органом государственной власти о включении его в указанный реестр, об отказе в таком включении;

водоохранная зона - территория, примыкающая к акваториям рек, озер, водохранилищ и другим поверхностным водным объектам, для которой устанавливается специальный режим осуществления хозяйственной и иной деятельности в соответствии с действующим законодательством в целях предотвращения, загрязнения, засорения, заиления указанных водных объектов и истощения их вод, а также сохранения среды обитания водных биологических ресурсов и других объектов животного мира;

временные здания и сооружения - объекты, размещаемые на определенный срок, по истечении которого подлежащие демонтажу, если иное не предусмотрено договором аренды земельного участка;

временные здания и сооружения для нужд строительного процесса – здания и сооружения, возводимые для использования при строительстве объекта капитального строительства на период производства градостроительных изменений и подлежащие демонтажу после прекращения деятельности, для которой они возводились;

вспомогательные виды разрешенного использования земельных участков и объектов капитального строительства - виды деятельности, объекты, осуществлять и размещать которые на земельных участках разрешено в силу перечисления этих видов деятельности и объектов в составе регламентов использования территорий применительно к соответствующим территориальным зонам, при этом такие виды деятельности, объекты допустимы только в качестве дополнительных по отношению к основным видам разрешенного использования земельных участков и объектов капитального строительства и условно разрешенным видам разрешенного использования земельных участков и объектов капитального строительства и осуществляются только совместно с ними;

высота здания, строения, сооружения - расстояние по вертикали, измеренное от проектной отметки земли до наивысшей отметки плоской крыши здания или до наивысшей отметки конька скатной крыши здания, наивысшей точки строения, сооружения; может устанавливаться в составе регламента использования территорий применительно к соответствующей территориальной зоне, обозначенной на карте территориального зонирования;

государственный строительный надзор - надзор, осуществляемый при строительстве, реконструкции объектов капитального строительства, а также при их капитальном ремонте, если при его проведении затрагиваются конструктивные и другие характеристики надежности и безопасности таких объектов и проектная документация таких объектов капитального строительства подлежит государственной экспертизе в соответствии со статьей 49 Градостроительного кодекса Российской Федерации либо проектная документация таких объектов капитального строительства является типовой проектной документацией или ее модификацией;

градостроительная деятельность - деятельность по развитию территорий, в том числе городов, осуществляемая в виде территориального планирования, территориального зонирования, планировки территорий, архитектурно-строительного проектирования, строительства, капитального ремонта, реконструкции объектов капитального строительства;

градостроительное задание - документ, устанавливающий основные требования к составу и содержанию проектной документации по планировке территории, в части комплекса требований к размещению, архитектурно-планировочным решениям, функциональному назначению, основным параметрам объекта градостроительной деятельности на конкретном земельном участке, а также обязательных экологических, технических, организационных и иных условий его проектирования, предусмотренных действующим законодательством, настоящими Правилами.

градостроительные изменения - изменение параметров, видов использования земельных участков и (или) объектов капитального строительства в соответствии с требованиями регламента использования территорий;

градостроительная подготовка территорий - деятельность, осуществляемая посредством подготовки документации по планировке территории в соответствии с [главой 4 Правил](#), по установлению границ застроенных и подлежащих застройке земельных участков для их последующего формирования и предоставления, в целях развития застроенных территорий, комплексного освоения территорий, строительства объектов капитального строительства, возведения объектов на территориях общего пользования, а также приобретения прав на эти земельные участки гражданами и юридическими лицами, имеющими в собственности, безвозмездном пользовании, хозяйственном ведении или оперативном управлении здания, строения, сооружения, расположенные на земельных участках, находящихся в муниципальной или государственной собственности;

градостроительная подготовка реконструкции объекта - градостроительная подготовка ранее сформированного и предоставленного (приобретенного) земельного участка для обеспечения реконструкции объекта капитального строительства на этом земельном участке, осуществляемая по заявлению правообладателя земельного участка (при наличии кадастрового плана земельного участка), подготовка градостроительного плана земельного участка (за исключением земельных участков в границах элементов планировочной структуры - кварталов, микрорайонов, подлежащих разделению на земельные участки в пределах таких элементов) как основания для подготовки проектной документации в целях реконструкции, капитального ремонта существующих объектов капитального строительства, а также в целях строительства на месте сносимых объектов капитального строительства, строительства без осуществления сноса объектов капитального строительства - в случаях, когда планируемые действия по реконструкции, капитальному ремонту, строительству могут быть осуществлены без нарушения требований действующего законодательства;

градостроительный план земельного участка (ГПЗУ) - документ, подготавливаемый по форме, утвержденной Правительством Российской Федерации и утверждаемый в составе документации по планировке территории либо в виде отдельного документа, содержащий информацию о границах, разрешенном использовании земельного участка и иную информацию в соответствии с частью 3 статьи 44 Градостроительного кодекса Российской Федерации, используемый для разработки проекта границ застроенного или подлежащего застройке земельного участка, разработки проектной документации для строительства, выдачи разрешения на строительство, выдачи разрешения на ввод объекта капитального строительства в эксплуатацию;

градостроительный регламент - устанавливаемые в пределах границ соответствующей территориальной зоны виды разрешенного использования земельных участков, равно как всего, что находится над и под поверхностью земельных участков и используется в процессе их застройки и последующей эксплуатации объектов

капитального строительства, предельные (минимальные и (или) максимальные) размеры земельных участков и предельные параметры разрешенного строительства, реконструкции объектов капитального строительства, а также ограничения использования земельных участков и объектов капитального строительства;

дачное строительство - использование земельного участка, предоставленного гражданину или приобретенного им в целях отдыха (с правом возведения жилого строения без права регистрации проживания в нем или жилого дома с правом регистрации проживания в нем и хозяйственных строений и сооружений, а также с правом выращивания плодовых, ягодных, овощных, бахчевых или иных сельскохозяйственных культур и картофеля);

задняя граница участка - граница участка, как правило, параллельная лицевой границе земельного участка;

заказчик - физическое или юридическое лицо, которое уполномочено застройщиком представлять интересы застройщика при подготовке и осуществлении строительства, реконструкции, в том числе обеспечивать от имени застройщика заключение договоров с исполнителями, подрядчиками, осуществлять контроль на стадии выполнения и приемки работ;

застройщик – физическое лицо (в том числе индивидуальный предприниматель) или юридическое лицо, которое обеспечивает на принадлежащем ему земельном участке строительство, реконструкцию, капитальный ремонт объектов капитального строительства, а также выполнение инженерных изысканий, подготовку проектной документации для их строительства, реконструкции, капитального ремонта;

зеленые насаждения общего пользования - зеленые насаждения на выделенных в установленном порядке земельных участках, предназначенных для рекреационных целей, доступ на которые бесплатен и свободен для неограниченного круга лиц (в том числе зеленые насаждения парков, городских лесов, садов, скверов, бульваров, зеленые насаждения озеленения городских улиц);

зеленые насаждения ограниченного пользования - зеленые насаждения на земельных участках, предназначенных для рекреационных целей, доступ на которые осуществляется на платной основе или ограничен особым режимом использования (в том числе парки специализированные, озеленение учреждений народного образования, иных учреждений);

земельные участки как объекты градостроительной деятельности - часть поверхности земли, границы которой описаны и удостоверены в установленном земельным законодательством порядке, на которой и под которой расположены объекты капитального строительства, в том числе сооружения линейных объектов, а также зеленые насаждения, иные объекты благоустройства, либо которая предназначена для размещения указанных объектов;

землевладельцы - лица, владеющие и пользующиеся земельными участками на праве пожизненного наследуемого владения;

землепользователи - лица, владеющие и пользующиеся земельными участками на праве постоянного (бессрочного) пользования или на праве безвозмездного срочного пользования;

земли публичного использования – земли, в состав которых включаются территории общего пользования и части не включенных в состав территорий общего пользования земельных участков, которыми беспрепятственно пользуется неограниченный круг лиц (для прохода, проезда, обслуживания сетей и объектов инженерного обеспечения и т.п.), с отображением в документации по планировке территории границ частей указанных земельных участков посредством границ зон действия публичных сервитутов;

зоны с особыми условиями использования территорий (далее- ЗОУИТ) - охранные, санитарно-защитные зоны, зоны охраны объектов культурного наследия (памятников истории и культуры) народов Российской Федерации, субъекта Российской

Федерации (далее - объекты культурного наследия), водоохранные зоны, зоны санитарной охраны источников питьевого водоснабжения и водопроводных сооружений, зоны охраняемых объектов, иные зоны, для которых устанавливается особый режим использования, устанавливаемые в соответствии с законодательством Российской Федерации;

инженерное (инженерно-техническое) обеспечение территории - комплекс мероприятий по строительству новых (реконструкции существующих) сетей и сооружений объектов инженерной инфраструктуры с целью обеспечения устойчивого развития территории;

инженерная подготовка территории - комплекс инженерных мероприятий по освоению территории, обеспечивающих размещение объектов капитального строительства (вертикальная планировка, организация поверхностного стока, удаление застойных вод, регулирование водотоков, устройство и реконструкция водоемов, берегоукрепительных сооружений, благоустройство береговой полосы, понижение уровня грунтовых вод, защита территории от затопления и подтопления, освоение оврагов, дренаж, выторфовка, подсыпка и т.д.);

инженерная, транспортная и социальная инфраструктуры - комплекс сооружений и коммуникаций транспорта, связи, инженерного оборудования, а также объектов социального и культурно-бытового обслуживания населения, обеспечивающий устойчивое развитие и функционирование Поселения;

капитальный ремонт объектов капитального строительства (далее - капитальный ремонт) - комплекс ремонтно-строительных работ, осуществляемых в отношении объектов капитального строительства и направленных на ликвидацию последствий физического износа конструктивных элементов, инженерного оборудования, элементов благоустройства этих объектов и приведение их технического состояния в соответствие с нормативными требованиями. Если при проведении капитального ремонта затрагиваются конструктивные и другие характеристики надежности и безопасности таких объектов, то необходимо оформление градостроительного плана земельного участка и получение разрешения на его осуществление;

карта градостроительного зонирования – полноцветная карта в составе Правил, на которой отображаются границы территориальных зон и их кодовые обозначения;

квартал (микрорайон) - основной планировочный элемент застройки в структуре Поселения, не расчлененный магистральными улицами и дорогами, ограниченный красными линиями, а также иными линиями градостроительного регулирования, от территории улично-дорожной сети, иных элементов планировочной структуры города, в пределах которого размещаются жилые дома, учреждения и предприятия обслуживания местного значения, иные объекты обслуживания.

комиссия по землепользованию и застройке (далее также - Комиссия) - постоянно действующий коллегиальный совещательный орган при администрации Поселения, создаваемый в соответствии с законодательством, муниципальными правовыми актами с целью организации подготовки Правил, внесения в них изменений, подготовки проведения публичных слушаний и для решения иных вопросов в соответствии с положением о Комиссии;

коэффициент застройки - отношение застроенной части территории земельного участка к части территории, свободной от застройки (%);

коэффициент строительного использования земельного участка - вид ограничения, устанавливаемый градостроительным регламентом (в части предельных параметров разрешенного строительства, реконструкции объектов капитального строительства), определяемый как отношение суммарной общей площади зданий, строений, сооружений на земельном участке (существующих и тех, которые могут быть построены дополнительно) к площади земельного участка. Суммарная общая площадь зданий, строений, сооружений, которые разрешается построить на земельном участке,

определяется умножением значения коэффициента на показатель площади земельного участка (%);

коэффициент озеленения - отношение площади зеленых насаждений (сохраняемых и искусственно высаженных) к площади земельного участка, свободного от озеленения (%);

красные линии основные (далее также - **основные красные линии**) - линии, которые устанавливаются посредством разработки проектов планировки и обозначают существующие, планируемые (изменяемые, вновь образуемые) границы территорий общего пользования (включая дороги, улицы, проезды, площади, скверы, бульвары, набережные и другие объекты и территории, которыми беспрепятственно пользуется неограниченный круг лиц), границы земельных участков, на которых расположены сети инженерно-технического обеспечения, линии электропередачи, линии связи (в том числе линейно-кабельные сооружения), трубопроводы, автомобильные дороги, железнодорожные линии и другие подобные сооружения (далее - **линейные объекты**);

красные линии планировочной структуры кварталов (внутриквартальные красные линии) - линии, которые обозначают границы структурных элементов кварталов (микрорайонов), в том числе расположенных в их пределах территорий общего пользования - зеленых насаждений общего пользования, внутриквартальных проездов и проходов общего пользования и других подобных объектов, а также внутриквартальных линейных объектов - подъездных железнодорожных линий, технических зон внутриквартальных линий электропередач, линий связи, трубопроводов и других подобных объектов (далее также - **вспомогательные красные линии**);

линейные объекты - линии электропередачи, линии связи (в том числе линейно-кабельные сооружения), сети инженерно-технического обеспечения, трубопроводы, автомобильные дороги, железнодорожные линии и иные подобные сооружения и объекты капитального строительства;

линии градостроительного регулирования – красные линии; границы земельных участков; линии, обозначающие минимальные отступы построек от границ земельных участков (включая линии регулирования застройки); границы зон действия публичных сервитутов, границы зон резервирования земель, изъятия, в том числе путем выкупа, земельных участков, зданий, строений, сооружений для государственных или муниципальных нужд; границы санитарно-защитных, водоохраных и иных зон с особыми условиями использования земельных участков, зданий, строений, сооружений;

линии регулирования застройки - линии, устанавливаемые в документации по планировке территории (в том числе в градостроительных планах земельных участков) по красным линиям или с отступом от красных линий, и, в соответствии с Градостроительным кодексом Российской Федерации, определяющие место допустимого размещения зданий, строений, сооружений;

лицевая граница участка - граница участка, примыкающая к улице, на которую ориентирован главный фасад здания;

многоквартирный жилой дом - совокупность двух и более квартир, имеющих самостоятельные выходы либо на земельный участок, прилегающий к жилому дому, либо в помещения общего пользования в таком доме. Многоквартирный жилой дом содержит в себе элементы общего имущества собственников жилых помещений в соответствии с жилищным законодательством;

объект капитального строительства - существующее здание, строение, сооружение, а также объект, строительство которого не завершено (далее - объект незавершенного строительства), перемещение которого без несоразмерного ущерба его назначению невозможно, за исключением временных строений и сооружений (киосков, навесов и других подобных объектов);

объекты некапитального строительства - временные постройки, контейнеры, гаражи, металлические тенты и навесы, объекты мелкорозничной торговли, складские помещения, бытовки и другие подобные объекты;

огородничество – использование земельного участка, предоставленного гражданину или приобретенного им для выращивания ягодных, овощных, бахчевых или иных сельскохозяйственных культур и картофеля (с правом или без права возведения некапитального жилого строения и хозяйственных строений и сооружений в зависимости от разрешенного использования земельного участка, определенного при зонировании территории);

основные виды разрешенного использования земельных участков и объектов капитального строительства - виды деятельности и объекты, осуществлять и размещать которые на земельных участках разрешено в силу перечисления этих видов деятельности и объектов в составе регламентов использования территорий применительно к соответствующим территориальным зонам при том, что выбор таких видов деятельности и объектов осуществляется правообладателями земельных участков и объектов капитального строительства самостоятельно (без дополнительных разрешений и согласований) при условии соблюдения требований технических регламентов. Право указанного выбора без получения дополнительных разрешений и согласований не распространяется на органы государственной власти, органы местного самоуправления, государственные и муниципальные учреждения, государственные и муниципальные унитарные предприятия;

отклонения от Правил - санкционированное в порядке, установленном настоящими Правилами, отступление для конкретного земельного участка или объекта капитального строительства от предельных параметров разрешенного строительства (высоты построек, процента застройки участка, отступов построек от границ участка и т.д.), обусловленное невозможностью использовать участок в соответствии с настоящими Правилами по причине его малого размера, неудобной конфигурации, неблагоприятных инженерно-геологических и иных характеристик;

отступ здания, сооружения (от границы участка) - расстояние между границей участка и стеной здания;

площадь земельного участка - площадь территории горизонтальной проекции земельного участка;

подзона территориальной зоны - часть территориальной зоны, для которой определены индивидуальные предельные (минимальные и/или максимальные) размеры земельных участков и предельные параметры разрешенного строительства, реконструкции объектов капитального строительства;

подрядчик - физическое или юридическое лицо, осуществляющее по договору с застройщиком (заказчиком) работы по строительству, реконструкции, капитальному ремонту объектов капитального строительства, их частей;

правообладатели земельных участков, объектов капитального строительства - собственники, а также владельцы, пользователи и арендаторы земельных участков, объектов капитального строительства, их уполномоченные лица, обладающие правами на градостроительные изменения этих объектов права в силу закона и/или договора;

предельные размеры земельных участков и предельные параметры разрешенного строительства, реконструкции объектов капитального строительства - предельные физические характеристики земельных участков и объектов капитального строительства (зданий, строений и сооружений), которые могут быть размещены на территории земельных участков в соответствии с регламентом использования территорий;

прибрежная защитная полоса - часть водоохранной зоны водоема, для которой вводятся дополнительные ограничения землепользования, застройки и природопользования;

проект границ земельного участка - совокупность правовых и технических документов, включающих в себя расчеты, описание, проектный план (планы), в которых обосновываются и воспроизводятся в графической, текстовой или иных формах местоположение, размеры и границы земельных участков;

проектная документация - документация, подготавливаемая в соответствии с градостроительным законодательством, техническими регламентами (до их ввода в действие - строительными нормами и правилами), содержащая текстовые и графические материалы, определяющая основные положения и характеристики территории при разработке документации по территориальному планированию, планировке территории, а так же архитектурно-строительные, функционально-технологические, конструктивные и инженерно-технические решения для обеспечения работ по строительству, реконструкции объектов капитального строительства, их частей, а также капитального ремонта, если при его проведении затрагиваются конструктивные и другие характеристики надежности и безопасности объектов капитального строительства;

проект планировки территории - документация по планировке территории, подготавливаемая в целях обеспечения устойчивого развития территории и выделения элементов планировочной структуры (кварталов, микрорайонов, иных элементов);

проект планировки территории квартала (микрорайона, планировочно обособленной части квартала) - документация по планировке территории, подготавливаемая в целях обеспечения устойчивого развития территории квартала (микрорайона, планировочно обособленной части квартала) путем достижения нормируемых показателей застройки соответствующей территории и выделения внутриквартальных территорий общего пользования и основных линий градостроительного регулирования;

проект планировки территории линейного объекта - документация по планировке территории, подготавливаемая в целях установления, корректировки (при необходимости) трассировки линейного объекта и обеспечения устойчивого развития территории как линейных объектов, так и образующих элементов планировочной структуры территории;

проект межевания территории - документация по планировке территории, подготавливаемая в целях установления границ застроенных земельных участков и границ незастроенных земельных участков, включая планируемые для предоставления физическим и юридическим лицам для строительства, а также предназначенные для размещения объектов капитального строительства федерального, регионального или местного значения;

публичный сервитут - право ограниченного пользования земельным участком, установленное законом или иным нормативным правовым актом Российской Федерации, нормативным правовым актом субъекта Российской Федерации, нормативным правовым актом органа местного самоуправления Муниципального района, нормативным правовым актом органа местного самоуправления Поселения с учетом результатов публичных слушаний по обсуждению документации по планировке территории, в случаях, если это необходимо для обеспечения интересов государства, субъекта Российской Федерации, местного самоуправления или местного населения, без изъятия земельных участков, в отношении которых оно устанавливается;

разрешение на ввод объекта в эксплуатацию - документ, который удостоверяет выполнение строительства, реконструкции, капитального ремонта объекта капитального строительства в полном объеме в соответствии с разрешением на строительство, соответствие построенного, реконструированного, отремонтированного объекта капитального строительства градостроительному плану земельного участка и проектной документации;

разрешение на отклонение от предельных параметров разрешенного строительства, реконструкции объектов капитального строительства – документ оформленный в соответствии с требованиями статьи 40 Градостроительного кодекса Российской Федерации, дающий правообладателю земельного участка право осуществлять строительство, реконструкцию объектов капитального строительства, а также их капитальный ремонт, с отклонением от предельных параметров разрешенного

строительства, реконструкции объектов капитального строительства, установленных градостроительным регламентом для соответствующей территориальной зоны;

разрешение на строительство - документ, подтверждающий соответствие проектной документации требованиям градостроительного плана земельного участка и дающий застройщику право осуществлять строительство, реконструкцию объектов капитального строительства, а также их капитальный ремонт, за исключением случаев, предусмотренных Градостроительным кодексом Российской Федерации, законодательством и нормативными правовыми актами субъекта Российской Федерации;

разрешение на условно разрешенный вид использования - документ, выдаваемый заявителю, оформленный в соответствии с требованиями статьи 39 Градостроительного кодекса Российской Федерации, дающий правообладателям земельных участков право выбора вида использования земельного участка, объекта капитального строительства из числа условно разрешенных настоящими Правилами для соответствующей территориальной зоны;

разрешенное использование земельных участков и иных объектов недвижимости - использование недвижимости (земельных участков и объектов капитального строительства) в соответствии с регламентом использования территорий, ограничениями на использование земельных участков и объектов капитального строительства, установленными действующим законодательством, а также публичными сервитутами;

регламент использования территорий - устанавливаемый Правилами правовой режим земельных участков в пределах границ соответствующей территориальной зоны и определяющий виды разрешенного использования земельных участков, равно как всего, что находится над и под поверхностью земельных участков и используется в процессе их застройки и последующей эксплуатации объектов капитального строительства, предельные (минимальные и (или) максимальные) размеры земельных участков и предельные параметры разрешенного строительства, реконструкции объектов капитального строительства;

резервирование земель, необходимых для муниципальных нужд - деятельность представительного органа муниципального района или представительного органа Поселения по определению территорий, необходимых для реализации муниципальных нужд из состава земель, находящихся в государственной или муниципальной собственности, а также правовому обеспечению их использования в целях размещения на этих территориях новых или расширения существующих объектов капитального строительства, предусмотренных статьей 49 Земельного кодекса Российской Федерации, связанных с размещением объектов инженерной, транспортной и социальной инфраструктур, объектов обороны и безопасности, созданием особо охраняемых природных территорий, строительством водохранилищ и иных искусственных водоемов и т.д.;

реконструкция - изменение параметров объектов капитального строительства, их частей (высоты, количества этажей (этажности), площади, показателей производственной мощности, объема) и качества инженерно-технического обеспечения;

садоводство – использование земельного участка, предоставленного гражданину или приобретенного им для выращивания плодовых, ягодных, овощных, бахчевых или иных сельскохозяйственных культур и картофеля, а также для отдыха;

санитарные разрывы - расстояние от источника химического, биологического и/или физического воздействия до значений гигиенических нормативов. Величина разрыва устанавливается в каждом конкретном случае на основании расчетов рассеивания загрязнения атмосферного воздуха и физических факторов (шума, вибрации, электромагнитных полей и др.) с последующим проведением натурных исследований и измерений;

сельскохозяйственный регламент - регламент использования территория, устанавливаемый Правилами в отношении земельных участков и объектов капитального строительства территориальных зон сельскохозяйственного использования;

собственники земельных участков - лица, обладающие правом владения, пользования и распоряжения земельным участком;

строительный контроль - проверка соответствия выполняемых работ в процессе строительства, реконструкции, капитального ремонта объектов капитального строительства проектной документации, требованиям технических регламентов, результатам инженерных изысканий, требованиям градостроительного плана земельного участка, выполняемая лицом, осуществляющим строительство;

строительство - создание зданий, строений, сооружений (в том числе на месте сносимых объектов капитального строительства);

строительные изменения объектов капитального строительства - изменения, осуществляемые применительно к объектам капитального строительства путем нового строительства, реконструкции, капитального ремонта, сноса строений, выполнения земляных работ, иных действий, осуществляемых на основании разрешения на строительство, за исключением случаев, когда выдача разрешений на строительство не требуется;

территориальные зоны - зоны, для которых настоящими Правилами определены границы и установлены регламенты использования территорий;

территориальное зонирование - зонирование территории Поселения в целях определения территориальных зон и установления регламентов использования территорий (градостроительных и сельскохозяйственных);

территории общего пользования - не подлежащие приватизации территории, которыми беспрепятственно пользуется неограниченный круг лиц (в том числе площади, улицы, проезды, набережные, скверы, бульвары, территории объектов культурного наследия и т.д.), границы которых отображаются в проектах планировки территории посредством красных линий;

технические регламенты - документы, которые приняты международным договором Российской Федерации, ратифицированным в порядке, установленном законодательством Российской Федерации, указами Президента Российской Федерации или постановлением Правительства Российской Федерации, и устанавливают обязательные для применения и исполнения требования к объектам технического регулирования (продукции, в том числе зданиям, строениям и сооружениям, процессам производства, эксплуатации, хранения, перевозки, реализации и утилизации); до принятия технических регламентов действуют нормативные технические документы в части, не противоречащей законодательству о техническом регулировании;

технические условия - условия подключения проектируемого объекта к внеплощадочным сетям инженерно-технического обеспечения, предусматривающие максимальную нагрузку и сроки подключения объектов капитального строительства к сетям инженерно-технического обеспечения;

улично-дорожная сеть (УДС) - система взаимосвязанных территориальных линейных объектов (площадей, улиц, проездов, набережных, бульваров) и территорий транспортных сооружений (развязок, тоннелей и т.д.), являющихся территориями общего пользования;

уровень отмотки - средняя отметка отмотки (поверхности земли с твердым покрытием), примыкающей к зданию;

условно разрешенные виды использования - виды деятельности, объекты капитального строительства, осуществлять и размещать которые на земельных участках разрешено в силу перечисления этих видов деятельности и объектов в составе регламентов использования территорий применительно к соответствующим территориальным зонам при условии получения разрешения в порядке, определенном

статьей 39 Градостроительного кодекса Российской Федерации и обязательного соблюдения требований технических регламентов;

фиксация границ земель публичного использования - отображение в виде проектов красных линий фактически выделенных осуществленной застройкой элементов планировочной структуры и территорий общего пользования, применительно к которым ранее не были установлены красные линии по причине отсутствия проектов планировки территории, иной градостроительной документации;

частный сервитут - право ограниченного пользования чужим недвижимым имуществом (земельным участком, объектом капитального строительства), устанавливаемое решением суда или соглашением между лицом, являющимся собственником объекта недвижимости, и лицом, требующим установления сервитута;

ширина участка по лицевой границе - расстояние между боковыми границами участка, измеренное по лицевой границе участка;

элемент планировочной структуры - квартал или микрорайон, границами которого являются определенные документацией по планировке территории красные линии либо подлежащие определению красные линии, а также район, как совокупность кварталов, микрорайонов;

этаж - пространство между поверхностями двух последовательно расположенных перекрытий в здании, строении, сооружении;

этажность здания - количество этажей, определяемое как сумма наземных этажей (в том числе мансардных) и цокольного этажа (в случае, если верх его перекрытия возвышается над уровнем тротуара или отмостки не менее чем на два метра).

Статья 2. Основания введения, назначение и состав Правил

1. Настоящие Правила в соответствии с Градостроительным кодексом Российской Федерации, Земельным кодексом Российской Федерации вводят Поселение в систему регулирования землепользования и застройки, которая основана на территориальном зонировании, для создания устойчивого развития Поселения, сохранения окружающей среды и объектов культурного наследия; защиты прав граждан и обеспечения равенства прав физических и юридических лиц в процессе реализации отношений, возникающих по поводу землепользования и застройки; обеспечения открытой информации о правилах и условиях использования земельных участков, осуществления на них строительства, реконструкции и капитального ремонта объектов капитального строительства; подготовки документов для предоставления земельных участков, находящихся в государственной или муниципальной собственности, в целях осуществления строительства, реконструкции объектов капитального строительства; развития застроенных территорий, комплексного освоения территорий в целях жилищного строительства; контроля соответствия регламентам использования территорий строительных намерений застройщиков, завершаемых строительством объектов капитального строительства и их последующего использования.

2. Целями введения системы регулирования землепользования и застройки, основанной на территориальном зонировании, являются:

1) создание условий для реализации планов и программ развития территории муниципального района и Поселения, систем инженерного, транспортного обеспечения и социального обслуживания, сохранения окружающей среды и объектов культурного наследия;

2) создание условий для планировки территории Поселения;

3) обеспечение прав и законных интересов физических и юридических лиц, в том числе правообладателей земельных участков и объектов капитального строительства, и лиц, желающих приобрести права владения, пользования и распоряжения земельными участками и объектами капитального строительства;

4) создание благоприятных условий для привлечения инвестиций, в том числе путем предоставления возможности выбора наиболее эффективных видов разрешенного использования земельных участков и объектов капитального строительства в соответствии с регламентами использования территорий;

5) обеспечение свободного доступа граждан к информации и их участия в принятии решений по вопросам развития Поселения, землепользования и застройки посредством проведения публичных слушаний в случаях, установленных законодательством о градостроительной деятельности;

б) обеспечение контроля соблюдения прав граждан и юридических лиц.

3. Настоящие Правила регламентируют деятельность по:

- градостроительной подготовке территорий и земельных участков, выделяемых из состава государственных или муниципальных земель, в целях предоставления физическим и юридическим лицам;

- установлению, изменению, фиксации границ земель публичного использования и их использованию;

- проведению публичных слушаний по вопросам градостроительной деятельности (за исключением публичных слушаний по проекту генерального плана Поселения);

- подготовке градостроительных оснований для принятия решений о резервировании и изъятии земельных участков для государственных или муниципальных нужд, об установлении публичных сервитутов;

- контролю за использованием земельных участков, строительными изменениями недвижимости, применению штрафных санкций в случаях и порядке, установленных законодательством.

4. Настоящие Правила применяются наряду с:

- техническими регламентами (до их вступления в силу в установленном порядке - нормативными техническими документами в части, не противоречащей Федеральному закону «О техническом регулировании» и Градостроительному кодексу Российской Федерации), принятыми в соответствии с законодательством в целях обеспечения безопасности жизни и здоровья людей, надежности и безопасности объектов капитального строительства, защиты имущества, сохранения окружающей природной среды и объектов культурного наследия;

- нормативными правовыми актами муниципального района субъекта Российской Федерации и Поселения по вопросам регулирования землепользования и застройки. Указанные акты применяются в части, не противоречащей настоящим Правилам.

5. Настоящие Правила состоят трех частей:

Часть I. Порядок применения правил землепользования и застройки и внесения изменений в указанные правила.

Часть II. Карта градостроительного зонирования.

Часть III. Градостроительные регламенты.

6. Настоящие Правила обязательны для соблюдения органами государственной власти, органами местного самоуправления, физическими и юридическими лицами, должностными лицами, осуществляющими, регулирующими или контролирующими градостроительную деятельность на территории Поселения.

Статья 3. Регламенты использования территорий и их применение

1. Решения по землепользованию и застройке принимаются с учетом положений о территориальном планировании, содержащихся в документах территориального планирования, документации по планировке территории и на основании установленных настоящими Правилами регламентов использования территорий, которые действуют в пределах территориальных зон и распространяются в равной мере на все расположенные в

одной и той же территориальной зоне земельные участки и объекты капитального строительства независимо от форм собственности.

Регламент использования территорий территориальной зоны определяет правовой режим земельных участков, равно как всего, что находится над и под поверхностью земельных участков и используется в процессе их застройки и последующей эксплуатации зданий, строений, сооружений.

2. Регламент использования территорий не устанавливается на земельные участки, указанные в части 6 статьи 36 Градостроительного кодекса РФ.

3. Порядок использования земель Поселения определяется в соответствии с зонированием его территории, отображенным на картах градостроительного зонирования Поселения (территориальные зоны), где отображаются границы и кодовые обозначения зон с учетом ограничений в использовании земельных участков, установленных в зонах с особыми условиями использования территорий. Виды разрешенного использования земельных участков, расположенных в границах территории объектов культурного наследия, определяются с учетом ограничений по использованию такой территории, установленных в соответствии с федеральными законами.

Для каждой из территориальных зон Правилами установлен градостроительный регламент использования территории ([часть III настоящих Правил](#)).

В отношении земельных участков и объектов капитального строительства всех видов территориальных зон, за исключением территориальных зон сельскохозяйственного назначения, устанавливают градостроительные регламенты. Градостроительный регламент определяет:

- виды разрешенного использования земельных участков и объектов капитального строительства;

- предельные (минимальные и (или) максимальные) размеры земельных участков и предельные параметры разрешенного строительства, реконструкции объектов капитального строительства.

В отношении земельных участков и объектов капитального строительства, в территориальных зонах сельскохозяйственного назначения устанавливают сельскохозяйственные регламенты. Сельскохозяйственный регламент определяет:

- виды разрешенного использования земельных участков;

- предельные (минимальные и (или) максимальные) размеры земельных участков.

При этом границы территориальных зон должны отвечать требованию однозначной идентификации принадлежности каждого земельного участка (за исключением земельных участков линейных объектов) только одной территориальной зоне, выделенной на карте градостроительного зонирования.

Формирование одного земельного участка из нескольких земельных участков, расположенных в различных территориальных зонах, не допускается. Территориальные зоны, как правило, не устанавливаются применительно к одному земельному участку.

Границы территориальных зон и регламенты использования территорий устанавливаются с учетом общности функциональных и параметрических характеристик земельных участков и объектов капитального строительства, а также требований об учете прав и законных интересов правообладателей земельных участков и объектов капитального строительства.

4. Границы территориальных зон на карте градостроительного зонирования установлены преимущественно в привязке к границам базисных кварталов земельного кадастра. В случае, если в пределах территории базисного квартала размещаются (или планируются к размещению) объекты, виды использования которых соотносятся с разными территориальными зонами и их размещение соответствует положениям генерального плана Поселения, то территория базисного квартала делится на части, относящиеся к разным территориальным зонам.

При этом границы территориальных зон устанавливаются в увязке с территориальными объектами, имеющими однозначную картографическую проекцию:

- красными линиями;
- границами земельных участков;
- границами или осями полос отвода для коммуникаций;
- границами населенных пунктов, входящих в состав Поселения;
- административными границами Поселения;
- естественными границами природных объектов;
- линиями магистралей, улиц, проездов, разделяющих транспортные потоки противоположенных направлений;
- иными границами, отраженными в составе базисного плана земельного кадастра.

Границы территориальных зон должны обладать свойством однозначной идентификации, иметь картографическую координатную привязку.

Местоположение границ территориальных зон может быть уточнено в документации по планировке территории и иных документах, принимаемых в соответствии с законодательством и нормативно-правовыми актами, с последующим внесением соответствующих изменений в настоящие Правила.

5. Перечень зон с особыми условиями использования территорий, их границы на картах зон с особыми условиями использования территорий и ограничения использования земельных участков и объектов капитального строительства в их пределах указаны в соответствии с нормативными правовыми актами и иной нормативно-технической документацией Российской Федерации и субъекта Российской Федерации.

К земельным участкам и объектам капитального строительства, расположенным в пределах зон ограничений и отображенных на картах, регламенты использования территорий применяются с учетом ограничений, описание которых содержится в настоящих Правилах.

6. Для каждого земельного участка или объекта капитального строительства, расположенного на территории Поселения, разрешенным считается такой вид использования, который соответствует:

- регламентам использования территории;
- ограничениям, установленным в зонах с особыми условиями использования территории;
- иным документально зафиксированным ограничениям на использование земельных участков и объектов капитального строительства (включая нормативные правовые акты об установлении публичных сервитутов, договоры об установлении частных сервитутов, иные предусмотренные законодательством документы).

7. Регламенты использования территорий в части видов разрешенного использования земельных участков и объектов капитального строительства включает:

1) основные виды разрешенного использования земельных участков и объектов капитального строительства, которые при условии соблюдения требований технических регламентов (а вплоть до их вступления в установленном порядке в силу - нормативных технических документов в части, не противоречащей Федеральному закону «О техническом регулировании» и Градостроительному кодексу Российской Федерации) не могут быть запрещены;

2) условно разрешенные виды использования, требующие получения разрешения, которое принимается по результатам специального согласования, проводимого, в том числе, с применением процедуры публичных слушаний;

3) вспомогательные виды разрешенного использования, допустимые только в качестве дополнительных по отношению к основным видам разрешенного использования и условно разрешенным видам использования и осуществляемые только совместно с ними.

Виды использования земельных участков и объектов капитального строительства, не установленные настоящими Правилами, являются запрещенными для соответствующей территориальной зоны и не могут быть разрешены, в том числе и по процедурам специальных согласований. Основные и вспомогательные виды разрешенного

использования земельных участков и объектов капитального строительства правообладателями земельных участков и объектов капитального строительства, за исключением органов государственной власти, органов местного самоуправления, государственных и муниципальных учреждений, государственных и муниципальных унитарных предприятий, выбираются самостоятельно без дополнительных разрешений и согласований.

8. Собственники, землепользователи, землевладельцы, арендаторы земельных участков, собственники, пользователи, владельцы, арендаторы объектов капитального строительства вправе по своему усмотрению выбирать и менять вид (виды) использования земельных участков и объектов капитального строительства, разрешенных как основной и вспомогательный для соответствующих территориальных зон при условии соблюдения требований технических регламентов (а вплоть до их вступления в установленном порядке в силу - нормативных технических документов в части, не противоречащей Федеральному закону «О техническом регулировании» и Градостроительному кодексу Российской Федерации) и требований регламентов использования территории в части предельных параметров разрешенного строительства, реконструкции объектов капитального строительства, установленных Правилами.

Порядок действий по реализации приведенного выше права устанавливается законодательством, настоящими Правилами, иными муниципальными нормативными правовыми.

Указанный порядок устанавливается применительно к случаям, когда:

- при изменении одного вида разрешенного использования земельных участков и объектов капитального строительства на другой разрешенный вид использования, если затрагиваются конструктивные или иные характеристики надежности и безопасности объектов капитального строительства. В этом случае необходимо получение разрешения на строительство, выдаваемого в порядке, установленном Градостроительным кодексом Российской Федерации;

- при изменении одного вида разрешенного использования земельного участка и объекта капитального строительства на другой разрешенный вид использования, если не затрагиваются конструктивные или иные характеристики надежности и безопасности объекта капитального строительства. В этом случае собственник, пользователь, владелец, арендатор объекта капитального строительства направляет уведомление об изменении вида разрешенного использования земельного участка в территориальный орган Управления Федеральной службы государственной регистрации, кадастра и картографии по субъекту Российской Федерации, осуществляющий кадастровый учет земельных участков. Вид разрешенного использования земельного участка считается измененным со дня внесения соответствующих сведений о земельном участке в Государственный кадастр недвижимости.

- собственник, пользователь, владелец, арендатор объекта капитального строительства запрашивает изменение основного разрешенного вида использования на условно разрешенное использование по специальному согласованию. Предоставление разрешения на условно разрешенный вид использования земельного участка или объекта капитального строительства осуществляется в порядке, установленном статьей 39 Градостроительного кодекса Российской Федерации. Вопрос подлежит рассмотрению на публичных слушаниях в порядке, установленном настоящими Правилами.

9. Регламенты использования территорий в части предельных размеров земельных участков и предельных параметров разрешенного строительства объектов капитального строительства могут включать:

- размеры (минимальные и/или максимальные) земельных участков, включая линейные размеры предельной ширины по фронту улиц (проездов) и предельной глубины земельных участков;

- минимальные отступы зданий, строений и сооружений от границ земельных участков, фиксирующих «пятно застройки», за пределами которого возводить строения запрещено (линии регулирования застройки);
- предельную (максимальную и/или минимальную) этажность (высоту) построек;
- максимальный процент застройки участка;
- максимальное значение коэффициента строительного использования земельных участков (отношение суммарной площади всех построек существующих и тех, которые могут быть построены дополнительно к площади земельного участка);
- иные параметры.

Сочетание указанных параметров и их предельные значения устанавливаются индивидуально применительно к каждой территориальной зоне и подзоне, выделенной на карте территориального зонирования Поселения.

В пределах территориальных зон, выделенных по видам разрешенного использования земельных участков и объектов капитального строительства, могут устанавливаться несколько подзон с различными сочетаниями размеров земельных участков и параметров разрешенного использования, строительных изменений объектов капитального строительства, но с одинаковыми списками разрешенного использования земельных участков и объектов капитального строительства.

Количество видов предельных параметров с установлением их значений применительно к различным территориальным зонам может увеличиваться путем последовательного внесения изменений в настоящие Правила, в том числе с использованием предложений, подготовленных на основе утвержденной документации по планировке территории.

10. Инженерно-технические объекты, сооружения, коммуникации, обеспечивающие реализацию разрешенного использования земельных участков и объектов капитального строительства в границах отдельных земельных участков (электро-, водо-, газоснабжение, водоотведение, телефонизация и т.д.), являются всегда разрешенными при условии их соответствия техническим регламентам (а вплоть до их вступления в установленном порядке в силу - нормативным техническим документам в части, не противоречащей Федеральному закону «О техническом регулировании» и Градостроительному кодексу Российской Федерации).

Инженерно-технические объекты, сооружения, предназначенные для обеспечения и нормальной эксплуатации объектов капитального строительства в пределах одного или нескольких элементов планировочной структуры, расположение которых требует отдельного земельного участка с установлением санитарно-защитных, иных защитных зон, определяются документацией по планировке территории.

Статья 4. Открытость и доступность информации о землепользовании и застройке

1. Настоящие Правила, включая все входящие в их состав картографические и иные документы, являются открытыми для всех физических и юридических, а также должностных лиц, органов власти и управления, а также органов, осуществляющих контроль за соблюдением градостроительного законодательства органами местного самоуправления.

Органы местного самоуправления Поселения обеспечивают возможность ознакомления с Правилами путем:

- публикации (обнародования) настоящих Правил в порядке, установленном для официального опубликования (обнародования) муниципальных правовых актов, иной официальной информации;
- создания возможности для ознакомления с настоящими Правилами в полном комплекте входящих в них текстовых и картографических материалов в Администрации Поселения;

- предоставления физическим и юридическим лицам выписок из настоящих Правил (градостроительных заключений), а также необходимых копий картографических документов и их фрагментов, характеризующих условия землепользования и застройки применительно к отдельным земельным участкам и элементам планировочной структуры. Данные материалы предоставляются вышеуказанным лицам по письменному запросу на компенсационной основе.

2. Настоящие Правила, иные документы и материалы, подготавливаемые в процессе градостроительной деятельности, в соответствии с Градостроительным кодексом Российской Федерации в обязательном порядке направляются и размещаются в информационной системе обеспечения градостроительной деятельности муниципального района, ведение и состав которой определяются в соответствии с действующим законодательством и осуществляются Администрацией муниципального района.

Статья 5. Общие положения, относящиеся к ранее возникшим правам

1. Принятые до введения в действие настоящих Правил нормативные правовые акты органов местного самоуправления по вопросам землепользования и застройки применяются в части, не противоречащей настоящим Правилам.

2. Разрешения на строительство, выданные физическим и юридическим лицам, до введения в действие настоящих Правил являются действительными.

3. Земельные участки и объекты капитального строительства, существовавшие на законных основаниях до введения в действие настоящих Правил или до внесения изменений в настоящие Правила, являются несоответствующими настоящим Правилам в части видов использования, установленных регламентом использования территорий, в случаях, когда эти объекты:

1) имеют вид (виды) использования, который(е) не поименован(ы) как разрешенный для соответствующей территориальной зоны в настоящих Правилах;

2) имеют вид (виды) использования, который(е) поименован(ы) как разрешенный для соответствующих зон в настоящих Правилах, но расположен(ы) в зонах с особыми условиями использования территории, в пределах которых не предусмотрено размещение соответствующих объектов;

3) имеют параметры меньше (площадь и линейные размеры земельных участков, отступы построек от границ участка) или больше (плотность застройки - высота/этажность построек, процент застройки, коэффициент использования земельного участка и т.п.) значений, установленных в настоящих Правилах применительно к соответствующим территориальным зонам.

4. Использование земельных участков и объектов капитального строительства, определенного частью 3 настоящей статьи, определяется в соответствии с частями 8 – 10 статьи 36 Градостроительного кодекса Российской Федерации.

5. Отношения по поводу самовольного занятия земельных участков, самовольного строительства, использования самовольно занятых земельных участков и самовольных построек регулируются гражданским и земельным законодательством, нормативными правовыми актами органов местного самоуправления.

Статья 6. Использование земельных участков, использование и строительные изменения объектов капитального строительства, не соответствующих Правилам

1. Земельные участки и объекты капитального строительства, указанные в **части 3 статьи 5 настоящих Правил**, а также ставшие несоответствующими настоящим Правилам после внесения в них изменений, могут использоваться без установления срока их приведения в соответствие с настоящими Правилами, за исключением случаев, установленных федеральным законодательством и настоящими Правилами.

Исключение составляют несоответствующие одновременно и настоящим Правилам, и техническим регламентам (а вплоть до их вступления в установленном порядке в силу - нормативным техническим документам в части, не противоречащей Федеральному закону «О техническом регулировании» и Градостроительному кодексу Российской Федерации) объекты капитального строительства, существование и использование которых опасно для жизни и здоровья людей, для окружающей среды, объектов культурного наследия. Применительно к этим объектам в соответствии с федеральными законами может быть наложен запрет на продолжение их использования.

2. Все изменения не соответствующих настоящим Правилам объектов капитального строительства, осуществляемые путем изменения видов и интенсивности их использования, строительных параметров, могут производиться только в направлении приведения их в соответствие с настоящими Правилами.

Не допускается увеличивать площадь и строительный объем объектов капитального строительства, указанных в **пунктах 1, 2 части 3 статьи 5 настоящих Правил**. На этих объектах не допускается увеличивать объемы и интенсивность производственной деятельности без приведения используемой технологии в соответствие с требованиями безопасности: экологическими, санитарно-гигиеническими, противопожарными, гражданской обороны и предупреждения чрезвычайных ситуаций, иными требованиями безопасности, устанавливаемыми техническими регламентами (а вплоть до их вступления в установленном порядке в силу - нормативным техническим документам в части, не противоречащей Федеральному закону «О техническом регулировании» и Градостроительному кодексу Российской Федерации).

Указанные в **пункте 3 части 3 статьи 5 настоящих Правил** объекты капитального строительства, не соответствующие настоящим Правилам по строительным параметрам (строения, затрудняющие или блокирующие возможность нормативного прохода, проезда, имеющие превышение площади и высоты по сравнению с разрешенными пределами и т.д.), поддерживаются и используются при условии, что эти действия не увеличивают степень несоответствия таких объектов настоящим Правилам. Действия по отношению к указанным объектам, выполняемые на основании разрешений на строительство, должны быть направлены на устранение несоответствия таких объектов настоящим Правилам.

Изменение несоответствующего вида разрешенного использования земельного участка и объекта капитального строительства, установленного регламентом использования территорий в составе настоящих Правил, на иной запрещенный вид использования не допускается.

Глава 2. ПОЛОЖЕНИЯ О ВНЕСЕНИИ ИЗМЕНЕНИЙ В ПРАВИЛА

Статья 7. Действие Правил по отношению к генеральному плану Поселения, иным документам территориального планирования и документации по планировке территории

1. Принятие генерального плана Поселения, внесение изменений в генеральный план Поселения (его корректировка), утверждение документов территориального планирования Российской Федерации, субъекта Российской Федерации применительно к территории Поселения, схемы территориального планирования муниципального района, внесение изменений в такие документы, изменения в ранее утвержденную главой Администрации Поселения документацию по планировке территории, утверждение главой Администрации Поселения документации по планировке территории, а также

утверждение и изменение иной документации по планировке территории не влечет автоматического изменения настоящих Правил.

Настоящие Правила могут быть изменены в установленном порядке с учетом документов территориального планирования, документации по планировке территории, внесения изменений в такие документы, такую документацию.

2. После введения в действие настоящих Правил уполномоченные органы местного самоуправления по представлению заключения Комиссии по землепользованию и застройке вправе принимать решения:

- о подготовке предложений по внесению изменений в генеральный план Поселения с учетом настоящих Правил;

- о приведении в соответствие с настоящими Правилами ранее утвержденной и нереализованной документации по планировке территории, в том числе в части установленных настоящими Правилами регламентов использования территорий;

- о подготовке документации по планировке территории, которая после утверждения в установленном порядке может использоваться как основание для подготовки предложений о внесении изменений в настоящие Правила в части уточнения, изменения границ территориальных зон, состава территориальных зон, списков разрешенного использования земельных участков и объектов капитального строительства, состава и значений показателей предельных размеров земельных участков и предельных параметров разрешенного строительства к соответствующим территориальным зонам.

Статья 7.1 Внесение изменений в Правила

1. Внесение изменений в настоящие Правила производится в порядке и по основаниям, предусмотренным статьями 31 – 33 Градостроительного кодекса Российской Федерации.

Публичные слушания по внесению изменений в настоящие Правила проводятся в соответствии положениями установленными в настоящих Правилах.

2. Если внесение изменений в настоящие Правила обусловлено вступившими в законную силу судебными актами, которыми признан факт противоречия положений настоящих Правил Конституции Российской Федерации, федеральным конституционным законам, федеральным законам, Уставу субъекта Российской Федерации, законам субъекта Российской Федерации, Уставу муниципального образования, публичные слушания по внесению соответствующих изменений в настоящие Правила и проверка проекта изменений настоящих Правил на соответствие техническим регламентам не проводятся. Настоящее положение распространяется на все части Правил, включая входящие в их состав картографические и иные документы.

3. Настоящие Правила действуют в части, не противоречащей правовым актам, имеющим большую юридическую силу.

Глава 3. ПОЛОЖЕНИЯ О РЕГУЛИРОВАНИИ ЗЕМЛЕПОЛЬЗОВАНИЯ И ЗАСТРОЙКИ ОРГАНАМИ МЕСТНОГО САМОУПРАВЛЕНИЯ

Статья 8. Общие положения о физических и юридических лицах, осуществляющих землепользование и застройку

1. В соответствии с действующим законодательством настоящие Правила, а также принимаемые в их развитие иные нормативные правовые акты органов местного самоуправления регулируют действия физических и юридических лиц, предпринимателей, которые:

- участвуют в торгах (конкурсах, аукционах) по предоставлению прав собственности или аренды на земельные участки, сформированные из состава государственных или муниципальных земель, в целях нового строительства или реконструкции существующих объектов капитального строительства;

- обращаются в администрацию с заявкой о подготовке и предоставлении земельного участка (земельных участков) для нового строительства, реконструкции существующих объектов капитального строительства и осуществляют действия по градостроительной подготовке земельных участков из состава государственных и муниципальных земель;

- являясь правообладателями земельных участков и объектов капитального строительства, осуществляют их текущее использование, а также подготавливают проектную документацию и осуществляют строительство, реконструкцию и иные изменения объектов капитального строительства;

- являясь собственниками помещений в многоквартирных домах, по своей инициативе обеспечивают действия по формированию земельных участков многоквартирных домов;

- осуществляют иные не запрещенные действующим законодательством действия в области землепользования и застройки.

2. К указанным в пункте 1 настоящей статьи иным действиям в области землепользования и застройки могут быть отнесены:

- возведение объектов некапитального строительства на земельных участках в границах территорий общего пользования, не подлежащих приватизации, передаваемых в аренду на срок не более пяти лет;

- переоформление одного вида ранее предоставленного права на земельные участки на другой вид права, в том числе приватизация земельных участков под приватизированными объектами капитального строительства, переоформление права пожизненного наследуемого владения земельными участками или права постоянного бессрочного пользования земельными участками на право собственности, аренды или безвозмездного срочного пользования;

- иные действия, связанные с подготовкой и реализацией общественных интересов или частных намерений по землепользованию и застройке.

Статья 9. Комиссия по землепользованию и застройке Поселения

1. Комиссия по землепользованию и застройке Поселения является постоянно действующим, консультативным, коллегиальным совещательным органом при Главе администрации Поселения, формируется для реализации настоящих Правил.

Комиссия формируется на основании решения Главы администрации Поселения и осуществляет свою деятельность в соответствии с настоящими Правилами, Положением о Комиссии, иными актами, утверждаемыми Главой администрации Поселения, а также в соответствии с утвержденным Комиссией регламентом деятельности.

2. Комиссия реализует следующие полномочия:

- обеспечивает рассмотрение проектов предложений по внесению изменений в настоящие Правила, подготавливаемых по инициативе органов местного самоуправления, на этапе, предшествующем проведению публичных слушаний;

- подготавливает Главе администрации Поселения заключения по результатам публичных слушаний, предложения по досудебному урегулированию споров в связи с обращениями физических и юридических лиц по поводу постановлений администрации Поселения, касающихся землепользования и застройки;

- организует подготовку проектов нормативных правовых актов, иных документов, связанных с реализацией и применением настоящих Правил;

- осуществляет направление сообщений о проведении публичных слушаний лицам, определенным статьями 39, 40 Градостроительного кодекса РФ;

- осуществляет иные полномочия, возложенные на нее Положением о Комиссии.

3. Персональный состав Комиссии утверждается решением Главы администрации Поселения.

Общая численность Комиссии определяется Положением о Комиссии, но не может быть более 21 человека.

4. Решения Комиссии принимаются простым большинством голосов при наличии кворума - не менее двух третей от общего числа членов Комиссии. При равенстве голосов голос председателя Комиссии является определяющим.

5. Решения Комиссии вступают в силу с момента подписания протокола и являются основанием для осуществления соответствующих действий администрацией Поселения и Главой администрации Поселения.

Протоколы всех заседаний и копии материалов хранятся в архиве администрации Поселения.

Информация о работе Комиссии является открытой для всех заинтересованных лиц.

Статья 10. Полномочия органов местного самоуправления, регулирующих землепользование и застройку в части подготовки и применения настоящих Правил

1. Органы местного самоуправления Поселения распоряжаются земельными участками, находящимися в собственности Поселения.

Органы местного самоуправления муниципального района распоряжаются земельными участками, находящимися в собственности муниципального района.

2. Органами местного самоуправления, осуществляющими деятельность по регулированию землепользования и застройки в части подготовки и применения Правил, определяется действующим федеральным и региональным законодательством.

Глава 4. ПОЛОЖЕНИЯ О ПОДГОТОВКЕ ДОКУМЕНТАЦИИ ПО ПЛАНИРОВКЕ ТЕРРИТОРИИ ОРГАНАМИ МЕСТНОГО САМОУПРАВЛЕНИЯ

Статья 11. Планировка территории как способ градостроительной подготовки территорий и земельных участков

1. Содержание и порядок разработки и утверждения документации по планировке территории определяется Градостроительным кодексом Российской Федерации, законодательством о градостроительной деятельности субъекта Российской Федерации, настоящими Правилами, иными нормативными правовыми актами Поселения.

2. Планировка территории Поселения осуществляется посредством разработки следующих видов документации по планировке территории:

- проектов планировки территории (без проектов межевания в их составе);

- проектов планировки территории с проектами межевания в составе проектов планировки территории;

- проектов межевания территории без разработки проектов планировки территории при условии необходимости выполнения такого проекта в границах планировочного элемента, утвержденных в установленном порядке;

- градостроительных планов земельных участков (ГПЗУ) (может осуществляться в составе проектов межевания).

3. Решения о разработке различных видов документации по планировке территории Поселения принимаются (за исключением случаев, предусмотренных законодательством)

Администрацией Поселения с учетом требований градостроительного регламента, характеристик планируемого развития конкретной территории, а также следующих особенностей:

1) проекты планировки территории без проектов межевания в их составе разрабатываются в случаях, когда посредством красных линий необходимо определить, изменить:

а) границы элементов планировочной структуры, в том числе для предоставления земельных участков, выделенных в границах вновь образуемых элементов планировочной структуры, для комплексного освоения в целях жилищного и иных видов строительства;

б) границы территорий общего пользования и земельных участков линейных объектов без определения границ иных земельных участков, кроме территорий для государственных и муниципальных нужд;

2) проекты планировки территории с проектами межевания в составе проектов планировки территории, которые разрабатываются в случаях, когда помимо границ, указанных в пункте 1 настоящей части, а также помимо подготовки градостроительных планов вновь образуемых, изменяемых земельных участков необходимо определить, изменить:

а) границы земельных участков, не входящих в границы территорий общего пользования;

б) границы зон действия публичных сервитутов;

в) границы зон планируемого размещения объектов капитального строительства, в том числе для государственных или муниципальных нужд;

3) проекты межевания территории с градостроительными планами земельных участков в их составе, которые разрабатываются в пределах красных линий, определяющих границы элементов планировочной структуры (ранее установленных проектами планировки), территории, не разделенной на земельные участки, либо разделение которой на земельные участки не завершено, либо требуется изменение ранее установленных границ земельных участков.

4. Градостроительные планы земельных участков как отдельные документы вне состава проектов межевания территории подготавливаются применительно к ранее сформированным и прошедшим государственной кадастровый учет земельным участкам, правообладатели которых планируют на принадлежащих им земельных участках осуществить строительство новых объектов капитального строительства либо реконструкцию существующих объектов капитального строительства и должны подготовить проектную документацию в соответствии с предоставленными им на основании заявления градостроительными планами земельных участков.

В указанных случаях планировка территории не осуществляется, а градостроительные планы земельных участков подготавливаются с использованием кадастровых выписок о земельных участках.

5. Посредством документации по планировке территории определяются:

1) характеристики и параметры планируемого развития, строительного освоения и реконструкции территорий, включая характеристики и параметры развития систем социального обслуживания, инженерного оборудования, необходимых для обеспечения застройки;

2) линии градостроительного регулирования, в том числе:

а) красные линии, ограничивающие территории общего пользования от иных территорий и обозначающие элементы планировочной структуры;

б) линии регулирования застройки, если параметры их расположения не определены градостроительными регламентами в составе настоящих Правил;

в) границы земельных участков, на которых расположены линейные объекты, а также границы зон действия ограничений вдоль линейных объектов - границы зон с особыми условиями использования территории, которые должны устанавливаться применительно к существующим видам линейных объектов;

- г) границы иных зон с особыми условиями использования территории;
 - д) границы земель, планируемых к резервированию, либо земельных участков, планируемых к изъятию для государственных или муниципальных нужд, а также границы земельных участков, определяемых для государственных или муниципальных нужд в составе земель, находящихся в государственной или муниципальной собственности;
 - е) границы земельных участков, планируемых для предоставления физическим или юридическим лицам для строительства;
 - ж) границы земельных участков на территориях существующей застройки, не разделенных на земельные участки, включая земельные участки многоквартирных домов;
 - з) границы территории, в отношении которой принимается решение о развитии застроенной территории, а также границы земельных участков в пределах такой территории.
6. Проекты планировки и проекты межевания могут содержать в своем составе предложения по изменению (конкретизации, уточнению) положений настоящих Правил в части границ территориальных зон и подзон, расположенных в границах проектирования, и содержания регламентов использования территорий указанных зон. В этом случае проекты планировки и проекты межевания должны включать обоснование внесения в Правила изменений и указанные положения этих проектов вступают в силу после их соответствующих согласований, утверждений и далее внесения в Правила этих изменений.
7. Документация по планировке территории, посредством которой производится формирование границ земельных участков, является основанием для установления границ земельных участков в соответствии с земельным законодательством.

Статья 12. Градостроительные планы земельных участков

1. Назначение и содержание градостроительных планов земельных участков определяется Градостроительным кодексом Российской Федерации.
- Подготовка градостроительных планов земельных участков осуществляется в составе проекта межевания территории или в виде отдельных документов по форме, установленной Правительством РФ в соответствии с действующим федеральным законодательством.
2. Градостроительные планы земельных участков утверждаются в установленном порядке Главой администрации Поселения.
3. Состав градостроительных планов земельных участков установлен статьей 44 Градостроительного кодекса Российской Федерации.
4. Градостроительные планы земельных участков являются обязательным основанием для:
- разработки проекта границ застроенного или подлежащего застройке земельного участка;
 - принятия решений о предоставлении физическим или юридическим лицам прав на сформированные земельные участки из состава государственных или муниципальных земель, за исключением случаев предоставления земельных участков для комплексного освоения в целях жилищного строительства;
 - принятия решений о резервировании земель, об изъятии, в том числе путем выкупа, земельных участков для государственных и муниципальных нужд;
 - подготовки документации архитектурно-строительного проектирования объекта капитального строительства (реконструкции, реставрации, капитального ремонта) в составе пакета исходно-разрешительной документации;
 - выдачи разрешений на строительство;
 - выдачи разрешений на ввод объектов в эксплуатацию.

Статья 13. Принципы градостроительной подготовки территории и формирования земельных участков

1. Градостроительная подготовка территории и формирование земельных участков осуществляются применительно к государственным или муниципальным землям в целях приобретения прав на земельные участки.

Градостроительная подготовка территории осуществляется в отношении застроенных и подлежащих застройке территорий.

2. Установление границ застроенных и подлежащих застройке земельных участков осуществляется в результате градостроительной подготовки территории.

Установление границ незастроенных и не предназначенных для строительства земельных участков осуществляется в соответствии с земельным, водным, лесным и иным законодательством.

Установление границ земельных участков в результате разделения или объединения земельных участков, а также изменения общей границы земельных участков осуществляется посредством подготовки землеустроительной документации в порядке, предусмотренном земельным законодательством. При этом размеры образованных земельных участков не должны превышать предельные (минимальные и (или) максимальные) размеры земельных участков, предусмотренных градостроительным регламентом. При разделении земельных участков должны быть обеспечены проезды и проходы к каждому образованному земельному участку. При объединении земельных участков в один земельный участок вновь образованный земельный участок должен находиться в границах одной территориальной зоны.

3. Градостроительная подготовка подлежащих застройке и застроенных территорий, не разделенных на земельные участки, осуществляется посредством подготовки документации по планировке территории - проектов планировки, проектов межевания территории.

Проекты планировки территории могут включать в себя и проекты межевания территории.

В составе проекта межевания территории подготавливается градостроительный план земельного участка.

4. Градостроительная подготовка застроенных территорий, которые разделены на земельные участки, осуществляется посредством подготовки градостроительных планов земельных участков как самостоятельных документов без подготовки документации по планировке территории.

5. Не допускается осуществлять градостроительную подготовку территории без учета прав собственников зданий, строений, сооружений (их частей, включая квартиры), которые на начало указанной подготовки не воспользовались принадлежащими им правами на приобретение прав на земельные участки, необходимые для использования этих зданий, строений, сооружений, включая многоквартирные жилые дома.

Указанные права в обязательном порядке учитываются путем выполнения действий по планировке территории и подготовке градостроительных планов земельных участков, осуществляемых в соответствии с законодательством о градостроительной деятельности и в порядке, предусмотренном настоящими Правилами.

6. Действия по градостроительной подготовке территории и формированию земельных участков включают две стадии:

I стадия - установление границ земельных участков посредством планировки территории, осуществляемой в соответствии с законодательством о градостроительной деятельности, настоящими Правилами, иными нормативными правовыми актами Поселения;

II стадия - формирование земельных участков посредством проведения землеустроительных работ, осуществляемых в соответствии с установленными границами земельных участков в порядке, предусмотренном земельным законодательством.

7. Результатом первой стадии являются:

1) градостроительные планы земельных участков, в составе которых содержится информация, определенная частью 4 статьи 44 Градостроительного кодекса Российской Федерации;

2) установленные границы земельных участков - выделение элементов планировочной структуры для формирования и предоставления земельных участков для комплексного освоения в целях жилищного и иного строительства.

Порядок действий по планировке территории определяется законодательством о градостроительной деятельности.

8. Установленные границы земельных участков в составе документации по планировке территории, утвержденные (за исключением случаев, установленных законодательством) главой Администрации Поселения, являются основанием для второй стадии действий - формирования земельных участков посредством производства землеустроительных работ.

Если в результате землеустроительных работ возникла необходимость изменения границ земельного участка (в пределах, не превышающих нормативно обусловленные показатели), в документацию по планировке территории вносятся изменения в порядке, который может быть установлен постановлением Администрации Поселения.

9. Результатом второй стадии являются:

1) проект границ земельных участков;

2) кадастровые паспорта земельных участков.

Земельный участок, находящийся в государственной или муниципальной собственности, может быть предоставлен физическим и юридическим лицам для строительства только при наличии кадастрового паспорта земельного участка, утвержденного в соответствии с законодательством о Государственном земельном кадастре.

10. Наличие градостроительного плана земельного участка является необходимым условием для подготовки проектной документации на объект капитального строительства и получения разрешения на его строительство.

Порядок подготовки и предоставления технических условий подключения к внеплощадочным сетям инженерно-технического обеспечения определяется в соответствии с действующим градостроительным и земельным законодательством.

11. Из состава государственных или муниципальных земель для строительства объектов капитального строительства, в том числе через торги, могут предоставляться только сформированные земельные участки.

Сформированным считается земельный участок, границы которого установлены в соответствии с **требованиями части 7** настоящей статьи и установлены градостроительные регламенты либо целевое назначение (в случаях, когда регламент использования территорий не распространяется на соответствующие земли и территории), границы земельного участка установлены на местности и в отношении которого осуществлен государственный кадастровый учет, в том числе подготовлен кадастровый паспорт земельного участка, а также определены технические условия подключения планируемых к строительству, реконструкции объектов капитального строительства к сетям инженерно-технического обеспечения (в случае, когда использование соответствующего земельного участка невозможно без обеспечения такого подключения).

12. Градостроительная подготовка территории может осуществляться по инициативе главы органов местного самоуправления Поселения, физических и юридических лиц, а также по инициативе иных субъектов, установленных статьей 45 Градостроительного кодекса Российской Федерации.

Условия и порядок компенсации затрат физических и юридических лиц, понесенных на градостроительную подготовку территории (по решению, принятому администрацией Поселения) и формирование земельного участка, устанавливаются постановлением главы Администрации Поселения.

Статья 14. Виды процедур градостроительной подготовки территорий

1. Градостроительная подготовка территорий проводится по процедурам, установленным законодательством о градостроительной деятельности, настоящими Правилами, иными нормативными актами Поселения применительно к следующим случаям:

1) градостроительная подготовка территорий с целью выявления свободных от прав третьих лиц земельных участков для строительства;

2) градостроительная подготовка территорий существующей застройки в целях реконструкции объектов капитального строительства по инициативе собственников объектов капитального строительства;

3) градостроительная подготовка территорий существующей застройки с целью развития застроенных территорий;

4) градостроительная подготовка территорий существующей застройки, не разделенной на земельные участки, с целью формирования земельных участков, на которых расположены объекты капитального строительства;

5) градостроительная подготовка незастроенных, свободных от прав третьих лиц территорий в границах вновь образуемых элементов планировочной структуры с целью комплексного освоения и строительства;

6) градостроительная подготовка территорий общего пользования в целях предоставления земельных участков для возведения объектов некапитального строительства, предназначенных для обслуживания населения;

7) градостроительная подготовка территорий общего пользования в целях предоставления земельных участков для возведения линейных объектов капитального строительства;

8) градостроительная подготовка территорий зеленых насаждений общего пользования в целях создания зон отдыха (благоустройства, дополнительного озеленения, предоставления земельных участков для возведения объектов капитального строительства в соответствии с разрешенными видами использования для таких зон), предназначенных для обслуживания населения;

9) иным случаям.

2. Настоящей статьей Правил регулируются вопросы градостроительной подготовки территории в отношении земельных участков, территорий находящихся в собственности Поселения.

Вопросы градостроительной подготовки территории в отношении земельных участков, находящихся в собственности муниципального района, и земельных участков, государственная собственность на которые не разграничена, регулируются в соответствии с действующим законодательством.

Статья 15. Градостроительная подготовка территорий по инициативе заявителей с целью выявления свободных от прав третьих лиц земельных участков для строительства объектов капитального строительства

1. Лица, заинтересованные в установлении земельных участков, свободных от прав третьих лиц, для строительства объектов капитального строительства и проведении за собственный счет работ по градостроительной подготовке территорий, обращаются в Администрацию Поселения с соответствующей заявкой.

Заявка составляется в произвольной письменной форме, если иное не установлено постановлением Администрации Поселения.

В прилагаемых к заявке материалах должны содержаться:

- указание территории, в пределах которой заявитель предполагает осуществить действия по выделению свободного от прав третьих лиц земельного участка (в том числе в виде соответствующей схемы с обозначением земельного участка);

- инвестиционно-строительные намерения заявителя, которые не должны противоречить градостроительным регламентам, установленным настоящими Правилами применительно к территориальной зоне расположения испрашиваемого земельного участка;

- запрос о предоставлении исходной информации, необходимой для подготовки и предъявления на утверждение главе Администрации Поселения градостроительного плана земельного участка, разработку которого в составе проекта планировки и межевания территории либо проекта межевания территории в виде отдельного документа обеспечивает заявитель.

2. В течение 30 календарных дней со дня регистрации заявки Администрация Поселения подготавливает заявителю градостроительное заключение, которое содержит указание о возможности или невозможности выделения испрашиваемого земельного участка по испрашиваемому виду использования - о наличии свободного от прав третьих лиц земельного участка на соответствующей территории;

В случае возможности выделения земельного участка осуществляет подготовку проекта постановления Администрации Поселения, который в обязательном порядке должен содержать:

а) решение по планировке территории посредством подготовки проекта межевания территории (в случае, когда границы запрашиваемого земельного участка могут быть определены без установления или изменения красных линий элемента планировочной структуры, где такой участок располагается) или проекта планировки территории с проектом межевания территории в составе такого проекта планировки;

б) обязанность заявителя обеспечить за свой счет подготовку исходной информации, необходимой для проведения работ по установлению границ земельного участка, и на основе этой информации подготовку, проверку, обсуждение и утверждение в установленном порядке документации по планировке территории и градостроительного плана земельного участка в ее составе;

в) указание на то, что риск выявления отсутствия на соответствующей территории свободного от прав третьих лиц земельного участка лежит на заявителе;

г) иные требования в соответствии с действующим градостроительным законодательством, настоящими Правилами, а также принятыми в их развитие нормативными правовыми актами Поселения.

3. Заявитель обеспечивает подготовку исходной информации, указанной в части 2 настоящей статьи, с использованием документов и материалов, содержащихся в информационной системе обеспечения градостроительной деятельности муниципального района, иных источников информации:

- самостоятельно;

- с использованием информации, предоставленной органами Администрации Поселения;

- путем заключения договоров об оказании услуг при подготовке исходной информации с организациями, которые в соответствии с действующим законодательством могут выполнять работы, определенные частью 4 настоящей статьи.

4. Исходная информация, необходимая для проведения работ по градостроительной подготовке территории с выделением для формирования свободного от прав третьих лиц земельного участка, включает в себя:

1) топографическую подоснову соответствующей территории в масштабе, определенном Администрацией Поселения;

2) отраженную на топографической подоснове информацию о субъектах прав, видах прав и границах, прав на земельные участки и объекты капитального строительства,

расположенные на подлежащей планировке территории, полученную от органов, организаций, осуществляющих кадастровый учет земельных участков и объектов капитального строительства и государственную регистрацию прав на недвижимое имущество и сделок с ним, а также иных органов, обладающих такой информацией;

3) отраженную на топографической подоснове информацию о наличии существующих, характеристиках и перспективах развития (вариантах трассировки) сетей, в том числе магистральных инженерных сетей и объектов инженерно-технического обеспечения, полученную от организаций, ответственных за содержание и развитие систем инженерно-технического обеспечения;

4) иную информацию, необходимую для проведения работ по выделению земельного участка посредством планировки территории.

5. Заявитель, подготовивший исходную информацию в соответствии с определенным частью 2 настоящей статьи заключением, обеспечивает подготовку проекта градостроительного плана земельного участка в составе проекта межевания территории путем:

1) работ по планировке территории, самостоятельно выполняемых заявителем (в случае, если он вправе в соответствии с законодательством осуществлять такие работы);

2) заключения договора с организацией, которая в соответствии с законодательством вправе осуществлять работы по планировке территории.

6. Проект планировки с проектом межевания или проект межевания с проектом (проектами) градостроительных планов земельных участков подлежит:

- проверке администрацией Поселения на соответствие требованиям, установленным частью 10 статьи 45 Градостроительного кодекса РФ;

- обсуждению на публичных слушаниях;

- представлению главе Администрации Поселения для принятия решения об утверждении или об отказе в его утверждении;

- размещению в информационной системе обеспечения градостроительной деятельности муниципального района (в случае его утверждения).

7. В случае, когда в составе документации по планировке территории утвержден градостроительный план земельного участка, свободного от прав третьих лиц, Администрация Поселения обеспечивает:

- проведение землеустроительных работ и постановку на кадастровый учет сформированного земельного участка в установленном порядке;

- в случае жилищного строительства, проведение аукциона по предоставлению сформированного земельного участка после его постановки на государственный кадастровый учет в установленном порядке;

- в случае иного строительства, проведение торгов (аукциона или конкурса) по предоставлению сформированного земельного участка (после постановки на государственный кадастровый учет) в установленном порядке.

8. Победитель торгов, которому предоставлен земельный участок, в соответствии с законодательством, настоящими Правилами, а также градостроительным планом земельного участка обеспечивает подготовку проектной документации, получение разрешения на строительство, строительство, получение разрешения на ввод построенного объекта в эксплуатацию, регистрацию прав собственности на построенный объект.

Статья 16. Градостроительная подготовка территорий существующей застройки с целью выявления свободных от прав третьих лиц земельных участков для строительства по инициативе Администрации Поселения

1. Администрация Поселения обладает правом инициативы организации, обеспечения и осуществления работ по градостроительной подготовке территории

существующей застройки с целью установления границ свободных от прав третьих лиц земельных участков для их предоставления физическим и юридическим лицам для строительства.

2. Администрация Поселения организует, обеспечивает и осуществляет работы, указанные в части 1 настоящей статьи, в рамках:

- регулярного предоставления сведений в муниципальный район, подлежащих включению в информационную систему обеспечения градостроительной деятельности, с оценкой наличия свободных от прав третьих лиц земельных участков, которые могут быть предоставлены для строительства;

- осуществляемых на основании утвержденного Администрацией Поселения плана работ по планировке и межеванию не разделенной на земельные участки территории Поселения жилого и нежилого назначения.

3. Указанные в части 1 настоящей статьи работы выполняются по договорам, заключаемым Администрацией Поселения с физическими и юридическими лицами, которые в соответствии с законодательством обладают правом на выполнение работ по планировке территории.

Право на заключение договора на разработку документации по планировке территории приобретают победители конкурса на право выполнения муниципального заказа, проводимого в соответствии с законодательством и в порядке, установленном соответствующим постановлением главы Администрации Поселения.

4. Неотъемлемыми приложениями к договору, заключаемому между Администрацией Поселения и победителем конкурса на выполнение работ по разработке документации по планировке территории являются:

- решение Администрации Поселения о способе планировки территории;
- градостроительное задание на выполнение работ по подготовке документации по планировке соответствующей территории;

- исходные данные в составе, определенном в настоящих Правилах, передаваемые Администрацией Поселения исполнителю в соответствии с градостроительным заданием, прилагаемым к договору.

5. Договор на выполнение работ по планировке территории может включать положение об обязанностях в частях:

- получения согласования Администрацией Поселения документации по планировке территории с проектом градостроительного плана земельного участка в составе такой документации;

- участия в публичных слушаниях по предметам обсуждения и в порядке, установленном законодательством и **главой 6 настоящих Правил**.

6. После утверждения в установленном порядке документации по планировке территории с градостроительным планом земельного участка в составе такой документации орган, уполномоченный на распоряжение земельными участками, в соответствии с земельным законодательством, настоящими Правилами, иными нормативными правовыми актами обеспечивает:

- проведение землеустроительных работ в соответствии с установленными градостроительным планом земельного участка границами;

- постановку на кадастровый учет земельного участка, подготовку комплекта документов, необходимых для проведения торгов, включая подготовку заключения об определении начальной цены предоставляемого земельного участка, начального размера арендной платы;

- проведение торгов;
- заключение договора купли-продажи земельного участка или договора аренды земельного участка с победителем торгов;

- иные действия в соответствии с законодательством.

Статья 17. Градостроительная подготовка территорий существующей застройки в целях реконструкции объектов капитального строительства по инициативе собственников капитального строительства

1. Правом инициировать реконструкцию объектов капитального строительства обладают исключительно собственники объектов капитального строительства, являющиеся правообладателями земельных участков, либо лица, действующие по поручению таких правообладателей.

Собственники объектов капитального строительства, их частей, в отношении которых не определены земельные участки и не произведен их государственный кадастровый учет, могут проявлять инициативу по реконструкции принадлежащих им объектов капитального строительства, их частей только после государственной регистрации прав на выделенные и сформированные в установленном порядке земельные участки, на которых расположены объекты капитального строительства, либо после кадастрового учета земельных участков, на которых расположены многоквартирные дома.

2. Собственники объектов капитального строительства, указанные в части 1 настоящей статьи, вправе выходить с инициативой по градостроительной подготовке территорий на застроенных территориях путем:

- подготовки и представления в установленном порядке предложений о внесении изменений в настоящие Правила в части состава и содержания регламента использования территорий применительно к территориальной зоне, в пределах которой располагается территория, предлагаемая для осуществления реконструкции;

- направления в порядке, установленном Градостроительным кодексом Российской Федерации, заявления о выдаче градостроительного плана земельного участка, ранее сформированного и прошедшего кадастровый учет земельного участка;

- выполнения действий в соответствии с требованиями настоящих Правил применительно к градостроительной подготовке территорий, на которых расположены многоквартирные дома.

3. Собственники объектов капитального строительства, являющиеся правообладателями одного земельного участка, осуществляют реконструкцию принадлежащих им объектов капитального строительства без изменения границ земельного участка в соответствии с градостроительным планом земельного участка на основании утвержденной проектной документации в порядке, установленном в настоящих Правилах.

Собственники объектов капитального строительства, являющиеся правообладателями смежных земельных участков, вправе осуществить реконструкцию принадлежащих им объектов капитального строительства:

- на каждом земельном участке без изменения границ земельных участков в соответствии с градостроительными планами земельных участков на основании утвержденной проектной документации;

- на всех земельных участках с изменением границ земельных участков (в том числе путем их объединения, разделения) при условии соблюдения требований градостроительного законодательства о предельных размерах земельных участков, наличии подъездов, подходов к таким земельным участкам, наличии границ зон действия публичных сервитутов (при необходимости), о недопущении расположения одного земельного участка в нескольких территориальных зонах, обозначенных на карте градостроительного зонирования, а также требований земельного законодательства.

Статья 18. Градостроительная подготовка территорий существующей застройки с целью развития застроенных территорий по инициативе лиц, не владеющих объектами капитального строительства на соответствующих территориях, либо Администрации Поселения

1. Лица, не владеющие объектами капитального строительства на соответствующих территориях, могут проявлять инициативу по градостроительной подготовке застроенных, обремененных правами третьих лиц, территорий путем подготовки и представления главе Администрации Поселения:

1) предложений о внесении изменений в настоящие Правила в части изменения содержания и состава регламентов использования территорий применительно к территориальным зонам;

2) предложений, обосновывающих материалы, проектов документов, в том числе в форме проектов границ территории, в отношении которой предлагается принять решение о применении определенных статьей 46.1 Градостроительного кодекса Российской Федерации процедур развития застроенных территорий.

2. Решение о развитии застроенной территории принимается главой Администрации Поселения, в том числе с учетом предложений, определенных пунктом 2 части 1 настоящей статьи.

3. Условием для принятия решения о развитии застроенной территории является наличие:

1) регламентов использования территорий, действие которых распространяется на такую территорию;

2) местных нормативов градостроительного проектирования, а при их отсутствии - утвержденных главой Администрации Поселения расчетных показателей обеспечения такой территории объектами социального и коммунально-бытового назначения, объектами инженерной инфраструктуры;

3) проекта границ территории, в отношении которой подготавливается решение о развитии застроенной территории;

4) документов о признании в установленном Правительством Российской Федерации порядке аварийными и подлежащими сносу многоквартирных домов (применительно к каждому многоквартирному дому), расположенных в пределах границ развития застроенной территории;

5) включение объектов капитального строительства (многоквартирных домов), подлежащих сносу, а также предлагаемых к сносу, реконструкции, в соответствующий перечень адресов, утверждаемый в установленном порядке.

4. В границах территории, в отношении которой принимается решение о развитии застроенной территории, могут быть расположены иные объекты капитального строительства (помимо многоквартирных домов), вид разрешенного использования и предельные параметры которых не соответствуют регламенту использования территорий.

В границах территории, в отношении которой принимается решение о развитии застроенной территории, не допускается включать иные объекты капитального строительства, кроме определенных пунктами 5 и 6 части 3 и абзацем первым настоящей статьи.

При подготовке проектов границ территории, в отношении которой подготавливается решение о развитии застроенной территории, подлежат учету требования части 4 статьи 43 Градостроительного кодекса Российской Федерации.

5. После принятия в установленном порядке решения о развитии застроенной территории осуществляются действия в соответствии со статьями 46.1 – 46.3 Градостроительного кодекса Российской Федерации.

При осуществлении действий по развитию застроенной территории подлежат учету положения законодательства о том, что на земельные участки, в том числе включенные в границы развития застроенной территории, не распространяются нормы об изъятии, в том

числе путем выкупа, для государственных или муниципальных нужд за исключением случаев, определенных:

1) подпунктами 1, 2 пункта 1 статьи 49 Земельного кодекса Российской Федерации;

2) подпунктом 3 пункта 1 статьи 49 Земельного кодекса Российской Федерации в части иных обстоятельств в установленных федеральными законами случаях;

3) подпунктом 3 пункта 1 статьи 49 Земельного кодекса Российской Федерации в случаях, когда после разграничения государственной собственности на землю, на земельные участки, находящиеся в собственности субъекта Российской Федерации или муниципальной собственности Поселения, законом субъекта Российской Федерации установлены дополнительные случаи изъятия, в том числе путем выкупа, для государственных или муниципальных нужд земельных участков помимо случаев, определенных в соответствии с Земельным кодексом Российской Федерации, подпунктами 1, 2 настоящей части.

6. Администрация Поселения осуществляет градостроительную подготовку застроенных, обремененных правами третьих лиц территорий:

- по инициативе собственников объектов капитального строительства, а также лиц, не имеющих во владении или пользовании объекты капитального строительства на соответствующих территориях;

- путем реализации самостоятельной инициативы.

Администрация Поселения осуществляет:

- подготовку проектов адресных программ, содержащих предложения по сносу, реконструкции многоквартирных жилых домов, и направление таких проектов на утверждение в представительный орган Поселения;

- подготовку в соответствии с генеральным планом Поселения, планом реализации генерального плана Поселения, настоящими Правилами перечня территорий, в отношении которых предлагается принять решение о развитии застроенных территорий, утверждение такого перечня в составе плана работ по градостроительной подготовке территорий и подготовку указанных решений;

- обеспечение подготовки местных нормативов градостроительного проектирования и (или) расчетных показателей обеспечения территории в границах развития застроенной территории объектами социального и коммунально-бытового назначения, объектами инженерной инфраструктуры;

- подготовку предложений о внесении изменений в настоящие Правила в части содержания регламентов использования территорий применительно к соответствующим территориальным зонам;

- организацию конкурсов на наилучшие предложения по градостроительной и архитектурной организации соответствующих территорий в процессе подготовки решений об использовании процедур развития застроенных территорий;

- проведение аукционов на право заключения договоров о развитии застроенных территорий.

Статья 19. Градостроительная подготовка незастроенных, свободных от прав третьих лиц территорий в границах вновь образуемых элементов планировочной структуры для их комплексного освоения в целях жилищного и иного строительства по инициативе заявителей

1. Физические и юридические лица, предприниматели, заинтересованные в получении прав на осуществление действий по градостроительной подготовке незастроенных, свободных от прав третьих лиц территорий с выделением для формирования земельных участков (в границах вновь образуемых элементов планировочной структуры) из состава муниципальных земель с последующим выделением земельных участков меньшего размера, обустройстве территории путем

строительства внеплощадочной инженерно-технической инфраструктуры и в обеспечении и осуществлении жилищного и иного строительства на обустроенной и разделенной на земельные участки территории, подают заявления на имя главы в Администрацию Поселения.

Заявление составляется в произвольной форме, если иное не установлено постановлением Поселения. В приложении к заявлению указываются:

- местоположение соответствующей территории в виде схемы с указанием границ территории и предложений по ее планировочной организации;

- расчетные показатели предлагаемого освоения территории, характеристики, позволяющие оценить соответствие предложений заявителя генеральному плану Поселения, настоящим Правилам для составления заключения о целесообразности реализации предложений заявителя.

2. В течение пятнадцати рабочих дней со дня поступления заявки Администрация Поселения подготавливает и направляет заявителю информацию о возможности (невозможности) реализации заявления в части соответствия инвестиционных намерений заявителя генеральному плану Поселения, настоящим Правилам, в которой должна содержаться одна из следующих позиций:

- 1) отклонить заявление по причине его несоответствия генеральному плану Поселения, настоящим Правилам либо по причине того, что предлагаемая для освоения территория не является свободной от прав третьих лиц, либо в отношении данной территории уже заключен договор аренды земельного участка для его комплексного освоения в целях жилищного строительства, действующий на момент рассмотрения заявления;

- 2) согласовать намерение заявителя путем подготовки градостроительного заключения об обеспечении заявителем градостроительной подготовки территории для проведения в соответствии с земельным законодательством торгов по предоставлению земельного участка для его комплексного освоения в целях жилищного или иного строительства.

3. Срок действия договора определяется сроком действий обязательств заявителя по итогам аукциона.

4. Победитель торгов в соответствии с законодательством осуществляет действия по комплексному освоению территории в целях жилищного и иного строительства.

Статья 20. Градостроительная подготовка незастроенных, свободных от прав третьих лиц территорий в границах вновь образуемых элементов планировочной структуры для их комплексного освоения в целях жилищного строительства по инициативе Администрации Поселения

1. Администрация Поселения участвует в градостроительной подготовке территории с целью формирования земельных участков из состава сельских земель на незастроенных, свободных от прав третьих лиц и не разделенных на земельные участки территориях для их обустройства внеплощадочной инженерно-технической инфраструктурой и строительства на обустроенной территории путем организации действий, осуществляемых:

- по инициативе заявителей, реализуемой в порядке установленном настоящими Правилами;

- в порядке выполнения полномочий, определенных законодательством о градостроительной деятельности.

2. Администрация Поселения в рамках выполнения своих полномочий и функциональных обязанностей, руководствуясь планом реализации генерального плана Поселения, настоящими Правилами, осуществляет подготовку проектов следующих документов:

1) проекты планировки территории в части определения красных линий, обозначающих границы вновь образуемых элементов планировочной структуры и одновременно - границы земельных участков, применительно к которым планируется проведение торгов по их предоставлению для комплексного освоения в целях жилищного строительства;

2) комплекта документов и материалов путем заключения по результатам конкурсов на размещение муниципального заказа договоров с организациями, отвечающими требованиям законодательства, на проведение работ по градостроительной подготовке территорий.

Статья 21. Градостроительная подготовка территорий существующей застройки, не разделенной на земельные участки, с целью формирования земельных участков, на которых расположены объекты капитального строительства

1. Установление границ земельных участков посредством градостроительной подготовки застроенных и не разделенных на земельные участки территорий, обремененных правами третьих лиц, для формирования земельных участков, на которых расположены объекты капитального строительства, включая многоквартирные дома, иные здания, строения, сооружения, осуществляется в порядке, определенном законодательством о градостроительной деятельности, и в соответствии с ним - настоящими Правилами, иными муниципальными нормативными правовыми.

2. Формирование земельных участков, на которых расположены многоквартирные дома и границы которых установлены посредством градостроительной подготовки застроенных, но не разделенных на земельные участки территорий, осуществляется в порядке, определенном земельным законодательством, статьей 16 Федерального закона «О введении в действие Жилищного кодекса Российской Федерации».

3. Градостроительная подготовка застроенных и не разделенных на земельные участки территорий, обремененных правами третьих лиц, для последующего формирования земельных участков многоквартирных жилых домов, иных зданий, строений, сооружений может осуществляться по инициативе:

- лиц, не являющихся собственниками расположенных на соответствующей территории объектов капитального строительства, помещений в них, но заинтересованных в выделении свободных от прав третьих лиц земельных участков для осуществления строительства;

- Администрации Поселения, обеспечивающей посредством градостроительной подготовки территорий выделение земельных участков, свободных от прав третьих лиц, в существующей застройке для предоставления физическим и юридическим лицам, предпринимателям в целях осуществления на этих участках строительства;

- лиц, являющихся собственниками расположенных на соответствующей территории объектов капитального строительства, помещений в них, заинтересованных в установлении границ земельного участка, на котором расположен объект капитального строительства.

4. В целях определения границ земельного участка, на котором расположен многоквартирный дом, уполномоченное собственником помещений в таком доме лицо может направить соответствующее заявление в Администрацию Поселения.

Администрация Поселения рассматривает заявку, обеспечивает подготовку проекта межевания территории, на которой расположен соответствующий многоквартирный дом, в том числе путем заключения договора с физическими, юридическими лицами, имеющими право в соответствии с законодательством выполнять указанные работы.

В проектах межевания территории помимо определения границ земельных участков, на которых расположены существующие здания, строения, сооружения, могут устанавливаться границы свободных от застройки и от прав третьих лиц земельных

участков, находящихся в государственной или муниципальной собственности, которые могут быть в соответствии с земельным законодательством предоставлены физическим или юридическим лицам, предпринимателям.

Подготовленный проект межевания подлежит обсуждению на публичных слушаниях и последующему утверждению главой Администрации Поселения в порядке, определенном **главой 6 настоящих Правил**.

5. Глава Администрации Поселения в отношении земельного участка, на котором расположен многоквартирный дом, в границах, превышающих площадь, определенную в соответствии с градостроительными нормативами, действовавшими в период строительства соответствующих многоквартирных домов, в случае невозможности выделить отдельные земельные участки для самостоятельного использования и в силу необходимости вправе обеспечить рациональную планировочную организацию территории.

6. Администрация Поселения по своей инициативе может обеспечить действия по подготовке проектов межевания территории для установления границ земельных участков, на которых расположены многоквартирные дома.

Указанная инициатива реализуется на основе:

- программы (плана) межевания застроенных территорий, утвержденной главой Администрации Поселения;

- решения главы Администрации Поселения, принятого на основании обращения Комиссии по землепользованию и застройке.

Статья 22. Градостроительная подготовка территорий общего пользования в целях предоставления земельных участков для возведения объектов некапитального строительства, предназначенных для обслуживания населения

1. Градостроительную подготовку территорий общего пользования с целью установления границ земельных участков, предназначенных на праве аренды физическим и юридическим лицам, предпринимателям для возведения объектов некапитального строительства (временных построек) в целях обслуживания населения, осуществляет Администрация Поселения.

2. В соответствии с законодательством о градостроительной деятельности границы территорий общего пользования определяются красными линиями, которые устанавливаются проектами планировки территории и утверждаются главой Администрации Поселения. В соответствии с земельным законодательством территории общего пользования не подлежат приватизации.

3. Земельные участки в границах территорий общего пользования предоставляются физическим и юридическим лицам, предпринимателям на торгах (в случаях, предусмотренных действующим земельным законодательством, в ином порядке) в аренду, продолжительность которой не может превышать пяти лет.

Порядок предоставления указанных земельных участков устанавливается нормативно-правовыми актами органов местного самоуправления Поселения.

Статья 23. Градостроительная подготовка территорий и земельных участков в части информации о технических условиях подключения к сетям инженерно-технического обеспечения планируемых к строительству, реконструкции объектов

1. Порядок градостроительной подготовки территорий и земельных участков в части информации о технических условиях подключения объектов капитального строительства к сетям инженерно-технического обеспечения (далее - технические

условия) определяется законодательством и в соответствии с ним - настоящими Правилами и соответствующим постановлением Администрации Поселения.

2. Технические условия определяются в случаях, когда на земельных участках планируется строительство, реконструкция объектов капитального строительства, а также в случаях, если эксплуатация указанных объектов не может быть обеспечена без такого подключения.

Технические условия определяются:

- на стадии градостроительной подготовки территории с установлением границ земельных участков из состава государственных или муниципальных земель для предоставления физическим или юридическим лицам, предпринимателям. Указанные действия выполняются путем планировки территории, которая обеспечивается Администрацией Поселения в том числе путем привлечения организаций, которые в соответствии с законодательством обладают правами на выполнение работ по планировке территорий;

- на стадии подготовки проектной документации для строительства, реконструкции объектов капитального строительства, которая обеспечивается лицами, обладающими правами на земельные участки.

3. Технические условия подготавливаются и предоставляются организациями, ответственными за эксплуатацию указанных сетей, по заявкам:

а) Администрации Поселения (в случае подготовки по инициативе Администрации Поселения территории с установлением границ земельных участков из состава государственных или муниципальных земель для предоставления на торгах сформированных земельных участков в целях строительства объектов капитального строительства физическими или юридическими лицами, предпринимателями);

б) физических или юридических лиц, предпринимателей (в случаях, когда по их инициативе осуществляется градостроительная подготовка территории с установлением границ из состава государственных или муниципальных земель для предоставления на торгах сформированных земельных участков в целях строительства физическим и юридическим лицам, предпринимателям);

в) правообладателей земельных участков и объектов капитального строительства (в случаях подготовки проектной документации для осуществления их строительства, реконструкции).

4. Организация, осуществляющая эксплуатацию сетей инженерно-технического обеспечения, обязана в течение 14 рабочих дней с даты получения запроса определить и предоставить технические условия или информацию о плате за подключение объекта капитального строительства к сетям инженерно-технического обеспечения либо предоставить мотивированный отказ в выдаче указанных условий при отсутствии возможности подключения строящегося (реконструируемого) объекта капитального строительства к сетям инженерно-технического обеспечения. Срок действия предоставленных технических условий и срок платы за подключение устанавливаются организациями, осуществляющими эксплуатацию сетей инженерно-технического обеспечения, не менее чем на два года.

5. Организации, ответственные за эксплуатацию сетей и объектов инженерно-технического обеспечения, готовят заключения о подключении планируемых к строительству, реконструкции объектов капитального строительства.

6. Случаи, когда возможность эксплуатации объектов может быть обеспечена без подключения к сетям инженерно-технического обеспечения (за счет автономных систем внутриплощадочного инженерно-технического обеспечения), определяются в соответствии с законодательством, настоящими Правилами и постановлением Администрации Поселения.

Администрация Поселения вправе установить перечень случаев, когда возможность эксплуатации объектов капитального строительства может быть обеспечена

без подключения к внеплощадочным сетям инженерно-технического обеспечения (за счет автономных систем внутриплощадочного инженерно-технического обеспечения).

Предложения, направляемые в Администрацию Поселения, о создании автономных систем внутриплощадочного инженерно-технического обеспечения применительно к конкретным случаям вправе подавать:

1) собственники земельных участков, объектов капитального строительства, имеющие намерение провести реконструкцию принадлежащих им на праве собственности зданий, строений, сооружений;

2) лица, не являющиеся собственниками земельных участков, объектов капитального строительства, которые по своей инициативе обеспечивают действия по градостроительной подготовке территорий с установлением границ земельных участков из состава государственных или муниципальных земель для предоставления сформированных земельных участков в целях строительства, собственники земельных участков, объектов капитального строительства, реконструкции.

Лица, указанные в пунктах 1, 2 настоящей части, направляют в Администрацию Поселения документацию по планировке территории и обоснование возможности достижения необходимого объема и качества инженерно-технического обеспечения вновь создаваемых, реконструируемых объектов без подключения к внеплощадочным сетям.

Администрация Поселения в срок не более 30 дней со дня поступления указанного обоснования подготавливает и направляет заявителю заключение, в котором:

- оценивается техническая возможность создания автономной системы внутриплощадочного инженерно-технического обеспечения в части соблюдения обязательных технических регламентов безопасности;

- оцениваются последствия предлагаемых технических решений в части соблюдения прав третьих лиц на смежных земельных участках.

В случае положительного заключения:

- лица, указанные в пункте 1 настоящей части, учитывают содержащиеся в заключении рекомендации при подготовке проектной документации, а Администрация Поселения проверяет соответствие указанным рекомендациям представленной проектной документации при рассмотрении вопроса о выдаче разрешений на строительство;

- лица, указанные в пункте 2 настоящей части, учитывают содержащиеся в заключении рекомендации при подготовке документов, необходимых для проведения торгов по предоставлению физическим или юридическим лицам, предпринимателям, земельных участков, сформированных из состава государственных или муниципальных земель.

В случае направления отрицательного заключения лица, указанные в пункте 1 настоящей части и проявившие инициативу по созданию применительно к конкретной ситуации автономной системы внутриплощадочного инженерно-технического обеспечения, вправе обжаловать в судебном порядке заключение органа, уполномоченного в области градостроительной деятельности.

7. Порядок определения технических условий по подключению к внеплощадочным сетям инженерно-технического обеспечения определяется применительно к случаям, когда решаются вопросы:

1) о подключении к существующим внеплощадочным сетям инженерно-технического обеспечения планируемых к созданию, реконструкции объектов капитального строительства;

2) о создании новых или реконструкции (модернизации) существующих внеплощадочных сетей инженерно-технического обеспечения, необходимых для подключения планируемых к созданию, реконструкции объектов капитального строительства.

8. Собственники земельных участков, объектов капитального строительства, имеющие намерение провести реконструкцию принадлежащих им на праве собственности объектов капитального строительства, а также лица, ими уполномоченные, до начала или

в процессе работ по подготовке проектной документации могут обратиться с запросами о предоставлении технических условий на подключение к внеплощадочным сетям инженерно-технического обеспечения:

- в организации, ответственные за их эксплуатацию;
- в Администрацию Поселения (в случае наделения такого органа полномочиями по подготовке и комплектованию сводных технических условий на подключение планируемых к созданию, реконструкции объектов капитального строительства к внеплощадочным сетям инженерно-технического обеспечения).

9. Лица, не являющиеся собственниками земельных участков, объектов капитального строительства, которые по своей инициативе обеспечивают действия по градостроительной подготовке территории с установлением границ земельных участков из состава государственных или муниципальных земель для предоставления земельных участков в целях строительства, реконструкции объектов капитального строительства, до начала или в процессе работ по подготовке документации по планировке территории обращаются с запросом в Администрацию Поселения за предоставлением соответствующими организациями технических условий на подключение к внеплощадочным сетям инженерно-технического обеспечения.

Администрация Поселения обеспечивает подготовку, согласование и предоставление заявителю технических условий.

При подготовке проектной документации по планировке территории устанавливаются земельные участки для головных сооружений по инженерному обеспечению территории и трассировке магистральных коммуникаций (линейных объектов) в соответствии с генеральными схемами, утвержденными документацией по территориальному планированию территории муниципального района, где определены принципиальные вопросы их размещения. Кроме того, решаются вопросы определения параметров территорий общего пользования в красных линиях в зависимости от классификации улиц и технических коридоров линейных объектов в соответствии с действующими строительными нормами и правилами (либо техническими регламентами после их принятия), то есть устанавливаются и утверждаются поперечные профили улиц. При подготовке проектов планировки решаются вопросы размещения внеплощадочных инженерных коммуникаций с целью определения точек подключения для объектов капитального строительства при подготовке градостроительных планов земельных участков.

Технические условия включаются в состав градостроительного плана земельного участка и в пакете документов, необходимых для проведения торгов по предоставлению земельных участков, сформированных из состава государственных или муниципальных земель.

Указанные торги проводятся в порядке, определенном действующим законодательством, иными муниципальными правовыми актами.

Глава 5. ПОЛОЖЕНИЯ ОБ ИЗМЕНЕНИИ ВИДОВ РАЗРЕШЕННОГО ИСПОЛЬЗОВАНИЯ ЗЕМЕЛЬНЫХ УЧАСТКОВ И ОБЪЕКТОВ КАПИТАЛЬНОГО СТРОИТЕЛЬСТВА ФИЗИЧЕСКИМИ И ЮРИДИЧЕСКИМИ ЛИЦАМИ

Статья 24. Изменение одного вида разрешенного использования на другой вид разрешенного использования земельных участков и других объектов недвижимости

1. Изменение одного вида разрешенного использования земельных участков и объектов капитального строительства на другой вид такого использования осуществляется в соответствии с градостроительным регламентом при условии соблюдения требований технических регламентов.

2. Основные и вспомогательные виды разрешенного использования земельных участков и объектов капитального строительства правообладателями земельных участков и объектов капитального строительства, за исключением органов государственной власти, органов местного самоуправления, государственных и муниципальных учреждений, государственных и муниципальных унитарных предприятий, выбираются самостоятельно без дополнительных разрешений и согласования.

3. В случае, если изменение одного вида на другой вид разрешенного использования земельных участков и иных объектов недвижимости связано с необходимостью подготовки проектной документации и получением разрешения на строительство применяется порядок, установленный в настоящих Правилах.

4. В случае, если изменение одного вида на другой вид разрешенного использования земельных участков и иных объектов недвижимости не связано с необходимостью подготовки проектной документации и может быть осуществлено без получения разрешения на строительство, заявителю необходимо получить соответствующее заключение в Администрации поселения.

5. Собственник, землепользователь, землевладелец, арендатор недвижимости обеспечивает внесение соответствующих изменений в документы учета недвижимости и документы о регистрации прав на недвижимость.

6. В случае, если правообладатель земельного участка и/или объекта капитального строительства запрашивает изменение основного разрешенного вида использования на условно разрешенный вид использования применяется порядок предоставления разрешения на условно разрешенный вид использования земельного участка или объекта капитального строительства статьи 39 Градостроительного кодекса и в соответствии с положениями настоящих Правил.

7. Решения об изменении одного вида разрешенного использования земельных участков и объектов капитального строительства, расположенных в границах территорий, на которые действие градостроительных регламентов не распространяется или для которых градостроительные регламенты не устанавливаются, на другой вид такого использования принимаются в соответствии с федеральными законами.

Статья 25. Предельные (минимальные и (или) максимальные) размеры земельных участков и предельные параметры разрешенного строительства, реконструкции объектов капитального строительства.

1. Предельные (минимальные и (или) максимальные) размеры земельных участков и предельные параметры разрешенного строительства, реконструкции объектов капитального строительства могут включать в себя:

- предельные (минимальные и (или) максимальные) размеры земельных участков, в том числе их площадь;
- минимальные отступы от границ земельных участков в целях определения мест допустимого размещения зданий, строений, сооружений;
- предельное количество этажей или предельную высоту зданий, строений, сооружений;
- максимальный процент застройки в границах земельного участка, которая может быть застроена, ко всей площади земельного участка;
- иные показатели.

2. Применительно к каждой территориальной зоне устанавливаются параметры и их сочетания.

3. В пределах территориальных зон могут устанавливаться подзоны с одинаковыми видами разрешенного использования земельных участков и объектов капитального строительства, но с различными предельными (минимальными и (или) максимальными) размерами земельных участков и предельными параметрами разрешенного строительства, реконструкции объектов капитального строительства и сочетания таких размеров и параметров.

Статья 26. Порядок предоставления разрешения на условно разрешённый вид использования земельного участка или объекта капитального строительства

1. Разрешение на условно разрешенный вид использования земельного участка или объекта капитального строительства требуется в случаях, когда правообладатели планируют использовать принадлежащие им земельные участки, иные объекты недвижимости в соответствии с видом (видами) использования, которые определены настоящими Правилами как условно разрешенные виды использования земельных участков и объектов капитального строительства применительно к соответствующей территориальной зоне, обозначенной на Карте градостроительного зонирования.

2. Физические, юридические лица, заинтересованные в получении разрешения на условно разрешенный вид использования обращаются в Администрацию Поселения в Комиссию по землепользованию и застройке с соответствующим заявлением.

3. В заявлении указывается:

- 1) сведения о заявителе;
- 2) адрес расположения земельного участка, объекта капитального строительства;
- 3) схема планируемой застройки земельного участка с указанием мест расположения существующих и намечаемых построек и описанием их характеристик (общая площадь, этажность, места парковки автомобилей и т.д.);

- 4) эскизный проект строительства, реконструкции объекта капитального строительства, который предлагается реализовать в случае представления разрешения на условно разрешенный вид использования;

- 5) обосновывающие материалы – информация о планируемых объемах ресурсов, необходимых для функционирования объекта (численность работающих, грузооборот, потребность в подъездных железнодорожных путях, энергообеспечение, водоснабжение и т.д.; технические условия, предоставленные уполномоченными организациями, подтверждающие возможность получения инженерных ресурсов в полном объеме), о предполагаемом уровне воздействия на окружающую среду (объем и характер выбросов в атмосферу, количество отходов производства и степень их вредности), о планируемом количестве посетителей и о потребности в местах парковки автомобилей.

К заявлению прилагается кадастровый паспорт земельного участка, свидетельство о государственной регистрации прав на объект недвижимости.

Заявление содержит обязательство заинтересованного лица нести расходы, связанные с организацией и проведением публичных слушаний по вопросу предоставления разрешения на условно разрешенный вид использования.

4. При получении заявления Комиссия:

- 1) при соответствии документов перечню, предусмотренному частью 3 настоящей статьи, регистрирует заявление;

- 2) рассматривает заявление и готовит заключение по предмету запроса;

- 3) запрашивает письменное заключение по предмету запроса от Администрации поселения;

- 4) запрашивает письменные заключения по предмету запроса от уполномоченного государственного органа охраны объектов культурного наследия, уполномоченного органа в области охраны окружающей среды, уполномоченного органа в области санитарно-эпидемиологического надзора. Указанные запросы направляются в случаях, когда земельный участок расположен в границах соответствующих зон ограничений.

5. Основаниями для составления письменных заключений являются:

- 1) соответствие намерений заявителя настоящим Правилам;

- 2) соблюдение обязательных нормативов и стандартов, установленных в соответствии с законодательством в целях охраны окружающей природной и культурно-исторической среды, здоровья, безопасности проживания и жизнедеятельности людей;

- 3) соблюдение прав владельцев смежно-расположенных объектов недвижимости, иных физических и юридических лиц.

6. Вопрос о предоставлении разрешения на условно разрешенный вид использования подлежит обсуждению на публичных слушаниях порядок проведения которых устанавливается в настоящих Правилах.

7. Разрешение на условно разрешенный вид использования может быть предоставлено с условиями, которые определяют пределы реализации согласованного вида использования с учетом недопущения причинения ущерба смежным землепользователям и снижения стоимости соседних объектов недвижимости.

8. Решение о предоставлении разрешения на условно разрешенный вид использования или об отказе в предоставлении такого разрешения может быть оспорено в судебном порядке.

Статья 27. Порядок предоставления разрешения на отклонение от предельных параметров разрешённого строительства, реконструкции объектов капитального строительства

1. Правообладатели земельных участков, имеющих размеры меньше установленных градостроительным регламентом минимальных размеров земельных участков либо конфигурация, инженерно-геологические или иные характеристики которых неблагоприятны для застройки, вправе обратиться за разрешениями на отклонение от предельных параметров разрешенного строительства, реконструкции объектов капитального строительства.

2. Заявление о предоставлении разрешения на отклонение от предельных параметров разрешенного строительства, реконструкции направляется в Комиссию по землепользованию и застройке и должно содержать обоснования того, что отклонения от предельных параметров разрешенного строительства, реконструкции:

1) соответствуют требованиям технических регламентов, требованиям охраны объектов культурного наследия;

2) необходимы для эффективного использования земельного участка;

3) не ущемляют права владельцев смежных земельных участков, других объектов недвижимости.

3. Вопрос о предоставлении разрешения на отклонение от предельных параметров разрешенного строительства, реконструкции подлежит обсуждению на публичных слушаниях.

4. Комиссия организует рассмотрение поступившего заявления на публичных слушаниях, куда персонально приглашаются владельцы земельных участков, иных объектов недвижимости, смежно-расположенных с земельным участком, относительно которого запрашивается отклонение, а также представители органов, уполномоченных регулировать и контролировать застройку и землепользование, другие заинтересованные лица. Позиция указанных органов по рассматриваемому вопросу должна быть письменно зафиксирована в соответствующих заключениях, представляемых в Комиссию до проведения публичных слушаний и доступных для ознакомления всем заинтересованным лицам.

Комиссия подготавливает и направляет главе администрации муниципального образования рекомендации по результатам рассмотрения письменных заключений и публичных слушаний не позднее семи дней после их проведения.

5. Срок проведения публичных слушаний с момента оповещения жителей муниципального образования о времени и месте проведения публичных слушаний до дня опубликования заключения о результатах публичных слушаний не может быть более одного месяца.

6. На основании рекомендаций Комиссии глава администрации Климовского сельского поселения в течение семи дней со дня поступления рекомендаций принимает решение о предоставлении разрешения на отклонение от предельных параметров разрешенного строительства, реконструкции объектов капитального строительства или об отказе в предоставлении такого разрешения. Указанное решение подлежит

опубликованию в порядке, установленном для официального опубликования муниципальных правовых актов, иной официальной информации.

7. Расходы, связанные с организацией и проведением публичных слушаний по вопросу предоставления разрешения на условно разрешенный вид использования, несет физическое или юридическое лицо, заинтересованное в предоставлении такого разрешения.

8. Решение об отказе в предоставлении разрешения или о предоставлении разрешения на отклонение от предельных параметров разрешенного строительства, реконструкции может быть оспорено в судебном порядке.

Глава 6. ПОЛОЖЕНИЯ О ПРОВЕДЕНИИ ПУБЛИЧНЫХ СЛУШАНИЙ ПО ВОПРОСАМ ЗЕМЛЕПОЛЬЗОВАНИЯ И ЗАСТРОЙКИ

Статья 28. Общие положения о публичных слушаниях по вопросам градостроительной деятельности

1. В соответствии с Градостроительным кодексом Российской Федерации публичные слушания по вопросам градостроительной деятельности проводятся в следующих случаях:

- 1) внесения изменений в генеральный план Поселения;
- 2) внесения изменений в настоящие Правила;
- 3) по документации по планировке территории, проекта предложений о внесении изменений в документацию по планировке территории:
 - а) проектов планировки территории, содержащих в своем составе проекты межевания территории;
 - б) проектов планировки территории, не содержащих в своем составе проектов межевания территории;
 - в) проектов межевания территории вне состава проекта планировки территории в случае межевания территории, на которой расположены многоквартирные дома;
- 4) предоставления разрешений на условно разрешенные виды использования земельных участков и объектов капитального строительства;
- 5) предоставления разрешений на отклонения от предельных параметров разрешенного строительства.

2. Публичные слушания по обсуждению вопросов градостроительной деятельности проводятся в соответствии с Федеральным законом от 6 октября 2003 г. № 131-ФЗ «Об общих принципах организации местного самоуправления в Российской Федерации», Градостроительным кодексом Российской Федерации, Уставом Поселения, настоящими Правилами.

3. Выносимые на публичные слушания проекты документов, заявлений должны соответствовать требованиям технических регламентов, а вплоть до их вступления в установленном порядке в силу - нормативных технических документов в части, не противоречащей Федеральному закону «О техническом регулировании» и Градостроительному кодексу Российской Федерации, нормативам градостроительного проектирования, градостроительным регламентам.

4. Органом местного самоуправления, уполномоченным на проведение публичных слушаний по вопросам градостроительной деятельности и на подготовку проектов постановлений по вопросам градостроительной деятельности, является Администрация Поселения.

5. Предметом публичных слушаний являются:

- 1) вопросы соответствия подготовленных проектов документов, заявлений требованиям законодательства, а также документам, принятым в установленном порядке;
- 2) документы, подлежащие утверждению в соответствии с полномочиями органов местного самоуправления Поселения в области градостроительной деятельности.

Иные вопросы не подлежат обсуждению на публичных слушаниях.

6. Способы предоставления информации участникам публичных слушаний по вопросам градостроительной деятельности помимо документов, материалов, определенных настоящими Правилами, являются выставки, экспозиции демонстрационных материалов, выступления представителей органов местного самоуправления, разработчиков проектов документов на публичных слушаниях, в печатных средствах массовой информации, по радио, телевидению и в сети Интернет и другие не запрещенные законом способы. Допускается размещение (опубликование) проектов документов по вопросам градостроительной деятельности на официальном сайте Администрации Поселения как официальном источнике по обеспечению доступа к таким проектам в целях установления даты начала публичных слушаний указанных в пункте 10 настоящей статьи, в том числе для опубликования проекта Правил (внесения изменений в Правила) согласно части 13 статьи 31 Градостроительного кодекса Российской Федерации.

7. Участники публичных слушаний вправе представлять свои предложения и замечания, касающиеся обсуждаемых вопросов, для включения в протокол публичных слушаний.

8. Выявление мнений участников публичных слушаний не влечет обязанности органа, принимающего решение с учетом результатов публичных слушаний, принимать решение, отражающее мнение большинства участников публичных слушаний.

9. Публичные слушания считаются состоявшимися в случаях, когда выполнены требования Градостроительного кодекса Российской Федерации и настоящих Правил в части сроков, процедур информирования и наличия подготовленных к публичным слушаниям документов и материалов. Тот факт, что в публичных слушаниях, подготовленных с учетом всех указанных требований, не приняло участие ни одно лицо, не является основанием для признания публичных слушаний не состоявшимися.

10. Продолжительность проведения публичных слушаний устанавливается в решении о назначении публичных слушаний и должна составлять:

- 1) не менее двух и не более четырех месяцев от дня опубликования проекта, в том числе на официальном сайте Администрации Поселения (в случае обсуждения проекта изменений в настоящие Правила) до момента опубликования сводного заключения о проведении публичных слушаний;

- 2) не менее одного и не более трех месяцев со дня опубликования (обнародования) решения о назначении публичных слушаний в порядке, установленном для официального опубликования (обнародования) муниципальных правовых актов, иной официальной информации, до дня опубликования (обнародования) в том же порядке заключения о результатах публичных слушаний (в случае обсуждения проекта документации по планировке территории);

- 3) не более одного месяца со дня оповещения о времени и месте их проведения до дня опубликования (обнародования) в порядке, установленном для официального опубликования (обнародования) муниципальных правовых актов, иной официальной информации, заключения о результатах публичных слушаний (в случае обсуждения заявлений о предоставлении разрешений на условно разрешенные виды использования земельных участков и объектов капитального строительства и на отклонения от предельных параметров разрешенного строительства).

12. Публичные слушания, как правило, могут проводиться в рабочие дни с 9-00 до 21-00 часов и/или в выходные дни с 09-00 до 18-00 часов.

13. В месте (местах) проведения публичных слушаний могут размещаться документы, материалы в составе, определенном требованиями к составу обсуждаемого проекта документа, требованиями настоящих Правил.

14. Расходы, связанные с организацией и проведением публичных слушаний по вопросам градостроительной деятельности, несет соответствующий орган местного самоуправления Поселения, физические и юридические лица, предприниматели, подготовившие проекты документов, заявления по вопросам, требующим проведения публичных слушаний.

Статья 29. Порядок проведения публичных слушаний по вопросам градостроительной деятельности

1. Решение о назначении публичных слушаний принимает представительный орган Поселения или глава Поселения.

2. Решение о назначении публичных слушаний должно содержать:

- а) тему публичных слушаний;
- б) срок проведения публичных слушаний;
- в) дату (даты), время и место (места) проведения публичных слушаний;
- г) место размещения документов, материалов, подлежащих рассмотрению на публичных слушаниях;
- д) наименование органа, уполномоченного в соответствии с настоящими Правилами на проведение публичных слушаний.

3. Решение о назначении публичных слушаний подлежит опубликованию (обнародованию) в порядке, установленном для официального опубликования (обнародования) муниципальных правовых актов, иной официальной информации.

Исчисление сроков проведения публичных слушаний начинается со дня указанного опубликования (обнародования).

4. Перед началом обсуждений участники публичных слушаний должны быть проинформированы:

- 1) о продолжительности обсуждения, которое не может превышать три часа в день;
- 2) о регламенте проведения публичных слушаний (включая вопросы предельной продолжительности выступления участников публичных слушаний);
- 3) о предмете публичных слушаний - вопросы, определенные в настоящих Правилах.

5. В ходе проведения публичных слушаний ведется протокол. В протоколе фиксируются устные и письменные замечания и предложения, относящиеся к предмету публичных слушаний, поступившие от участников публичных слушаний.

6. С учетом положений протокола Администрация Поселения подготавливает заключение о результатах публичных слушаний.

7. Заключение о результатах публичных слушаний подлежат опубликованию в порядке, установленном для официального опубликования муниципальных правовых актов, иной официальной информации.

Одновременно с подготовкой проекта заключения о результатах публичных слушаний по обсуждению вопроса о предоставлении разрешения на условно разрешенный вид использования или на отклонение от предельных параметров разрешенного строительства Комиссия по землепользованию и застройке осуществляет подготовку проекта рекомендаций главе Администрации Поселения.

Статья 30. Проведение публичных слушаний по внесению изменений в настоящие Правила

1. Инициаторами подготовки проектов документов, обсуждаемых на публичных слушаниях по внесению изменений в настоящие Правила, могут быть: федеральный орган исполнительной власти, орган исполнительной власти субъекта Российской Федерации, орган местного самоуправления муниципального района, орган местного самоуправления Поселения, заинтересованные физические и юридические лица, предприниматели в соответствии с частью 3 статьи 33 Градостроительного кодекса Российской Федерации, подготовившие соответствующие предложения по изменению настоящих Правил.

2. Особенности взаимодействия в процессе проведения публичных слушаний Администрации Поселения, Комиссии, главы Администрации поселения, главы Поселения и представительного органа Поселения устанавливаются статьями 31 - 33 Градостроительного кодекса Российской Федерации, Уставом Поселения, положением о Комиссии.

3. Участниками публичных слушаний по проекту о внесении изменений в настоящие Правила являются жители Поселения, правообладатели земельных участков и объектов капитального строительства, расположенных в Поселении, иные заинтересованные лица.

Место проведения публичных слушаний указывается в сообщении о назначении публичных слушаний.

В случае, если внесение изменений в настоящие Правила связано с размещением или реконструкцией отдельного объекта капитального строительства, публичные слушания по внесению соответствующих изменений в регламент использования территорий в составе настоящих Правил проводятся в границах территории, планируемой для размещения или реконструкции такого объекта, и в границах устанавливаемой для такого объекта зоны с особыми условиями использования территории.

4. Если по результатам публичных слушаний по проекту, подготовленному по инициативе заинтересованных физических или юридических лиц, предпринимателей, выявилась необходимость внесения изменений в проект, Администрация Поселения может предложить указанным лицам осуществить подготовку (разработку) проекта внесения изменений в настоящие Правила, в соответствии с требованиями действующего законодательства.

Статья 31. Проведение публичных слушаний по проекту документации по планировке территории

1. Инициаторами подготовки проектов документов, обсуждаемых на публичных слушаниях по проекту документации по планировке территории, могут быть: орган местного самоуправления муниципального района, орган местного самоуправления Поселения, заинтересованные физические и юридические лица, предприниматели, подготовившие проект документации по планировке территории либо проект о внесении изменений в утвержденную в установленном порядке документацию по планировке территории (далее - подготовка проекта документации по планировке территории).

2. Особенности взаимодействия в процессе проведения публичных слушаний Администрации Поселения, Комиссии, главы Администрации поселения, главы Поселения и представительного органа Поселения устанавливаются статьями 45, 46 Градостроительного кодекса Российской Федерации, Уставом Поселения, положением о Комиссии.

3. Участниками публичных слушаний по проекту документации по планировке территории являются:

1) граждане, проживающие на территории, применительно к которой осуществляется подготовка проекта документации по планировке территории;

2) правообладатели земельных участков и объектов капитального строительства, расположенные на указанной территории;

3) лица, законные интересы которых могут быть нарушены в связи с реализацией документации по планировке территории.

4. Предметом публичных слушаний по проекту планировки территории, содержащему в своем составе проекты межевания территории, являются следующие вопросы:

1) подтверждение соответствия проекта планировки территории генеральному плану Поселения;

2) подтверждение соответствия проекта планировки территории требованиям технических регламентов (а вплоть до их вступления в установленном порядке в силу - нормативных технических документов в части, не противоречащей Федеральному закону «О техническом регулировании» и Градостроительному кодексу Российской Федерации);

3) подтверждение учета в проекте планировки существующих правовых фактов;

4) подтверждение соответствия проекта планировки территории требованию, согласно которому размеры земельных участков в границах застроенных территорий должны устанавливаться с учетом фактического землепользования и градостроительных нормативов и правил, действовавших в период застройки территории;

5) характеристики планируемого развития территории и размещения объектов на территории, применительно к которой подготовлен проект планировки территории;

6) красные линии, посредством которых определяются и изменяются границы прохождения линейных объектов (в случаях, когда для этого не используются границы зон действия сервитутов) с учетом необходимости, целесообразности и возможности изъятия земельных участков для государственных или муниципальных нужд;

7) наличие в пределах застроенной территории свободных от прав третьих лиц земельных участков, которые могут быть предоставлены для строительства в порядке, определенном в соответствии с земельным законодательством;

8) земельные участки, предлагаемые в границах зон действия публичных сервитутов для обеспечения прохода, проезда неограниченному кругу лиц;

9) наличие градостроительных планов земельных участков, на которых располагаются объекты капитального строительства, в том числе многоквартирные дома.

При обсуждении проектов планировок без проектов межевания в составе проекта планировки предметом публичных слушаний являются вопросы 1 – 3, 5, 6, установленные в настоящей части.

В случае принятия решения о проведении публичных слушаний по проектам межевания территории, подготовленным в виде отдельного документа, предметом обсуждения на публичных слушаниях являются вопросы 1 – 4, 7 - 9, установленные настоящей частью.

5. Место проведения публичных слушаний указывается в сообщении о назначении публичных слушаний.

6. Срок проведения публичных слушаний с момента оповещения жителей муниципального образования о времени и месте проведения публичных слушаний до дня опубликования заключения о результатах публичных слушаний не может быть более одного месяца.

7. Если по результатам публичных слушаний по проекту, подготовленному по инициативе заинтересованных физических или юридических лиц, предпринимателей, выявилась необходимость внесения изменений в проект, Администрация Поселения может утвердить предложенный проект, в соответствии с требованиями действующего законодательства

Статья 32. Особенности проведения публичных слушаний по предоставлению разрешений на условно разрешенные виды использования земельных участков и объектов капитального строительства

1. Инициаторами подготовки проектов документов, обсуждаемых на публичных слушаниях по предоставлению разрешений на условно разрешенные виды использования земельных участков и объектов капитального строительства, могут быть заинтересованные физические или юридические лица, предприниматели, подавшие заявления о предоставлении разрешений на условно разрешенные виды использования земельных участков и объектов капитального строительства.

2. Особенности взаимодействия в процессе проведения публичных слушаний Администрации Поселения, Комиссии, главы Администрации поселения, главы Поселения и представительного органа Поселения устанавливаются статьей 39 Градостроительного кодекса Российской Федерации, Уставом Поселения, положением о Комиссии.

3. Право, определенное частью 1 настоящей статьи, может быть реализовано только в случаях, когда выполняются следующие условия:

- 1) на соответствующую территорию распространяются настоящие Правила;
- 2) применительно к соответствующей территориальной зоне в составе регламента использования территорий установлен условно разрешенный вид использования земельного участка, объекта капитального строительства, который запрашивается заявителем.

4. Участниками публичных слушаний по предоставлению разрешений на условно разрешенные виды использования земельных участков и объектов капитального строительства являются:

- 1) правообладатели земельных участков, имеющих общие границы с земельным участком, применительно к которому запрашивается разрешение;
- 2) правообладатели объектов капитального строительства, расположенных на земельных участках, имеющих общие границы с земельным участком, применительно к которому запрашивается разрешение;
- 3) правообладатели помещений, являющихся частью объекта капитального строительства, применительно к которому запрашивается разрешение.

5. В заявлении и прилагаемых к нему материалах должна быть обоснована целесообразность намерений и доказано, что при выполнении определенных условий, не будет оказано негативных воздействий на окружающую среду в объемах, превышающих пределы, определенные техническими регламентами (а вплоть до их вступления в установленном порядке в силу - нормативных технических документов в части, не противоречащей Федеральному закону «О техническом регулировании» и Градостроительному кодексу Российской Федерации) и градостроительными регламентами, определенными настоящими Правилами применительно к соответствующей территориальной зоне.

6. В заявлении отражается содержание запроса и даются идентификационные сведения о заявителе.

7. Приложения к заявлению должны содержать идентификационные сведения о земельном участке и обосновывающие материалы.

8. Идентификационные сведения о земельном участке, в отношении которого подается заявление, включают:

- 1) адрес расположения земельного участка, объекта капитального строительства;
- 2) кадастровый номер земельного участка и его кадастровый план;
- 3) свидетельство о государственной регистрации права на земельный участок, объекты капитального строительства;
- 4) ситуационный план - расположение соседних земельных участков с указанием их кадастровых номеров, а также объектов капитального строительства, на них расположенных.

9. Обосновывающие материалы предъявляются в виде архитектурной концепции объекта капитального строительства (реконструкции), которую предлагается реализовать в случае предоставления разрешения на условно разрешенный вид использования.

Обосновывающие материалы включают:

1) проект предложений к градостроительному плану земельного участка с отражением на нем позиций, относящихся к запросу, указанием мест расположения существующих и намечаемых к строительству строений и описание их характеристик (общая площадь, этажность, открытые пространства, существующие и планируемые места стоянок автомобилей и т.д.); информацию о планируемых вместимости, мощности объекта, объемах ресурсов, необходимых для функционирования объекта (количество работающих и посетителей); грузооборот (частота подъезда к объекту грузового автотранспорта); объемы инженерных ресурсов (энергообеспечение, водоснабжение и т.д.); документы, подтверждающие возможность получения таких ресурсов в необходимом объеме (технические условия, предоставленные уполномоченными организациями);

2) информацию о предполагаемом уровне воздействия на окружающую среду (объем и характер выбросов в атмосферу, количество отходов производства и степень их вредности) - обоснование того, что реализацией данных предложений не будет оказано негативное воздействие на окружающую среду в объемах, превышающих допустимые пределы.

Могут представляться и иные материалы, обосновывающие целесообразность, возможность и допустимость реализации предложений.

10. Заявление должно содержать также обязательство заинтересованного лица нести расходы, связанные с организацией и проведением публичных слушаний по вопросу предоставления разрешения на условно разрешенный вид использования.

11. Место проведения публичных слушаний указывается в сообщении о назначении публичных слушаний.

12. Срок проведения публичных слушаний с момента оповещения жителей муниципального образования о времени и месте проведения публичных слушаний до дня опубликования заключения о результатах публичных слушаний не может быть более одного месяца.

Статья 33. Особенности проведения публичных слушаний по предоставлению разрешений на отклонения от предельных параметров разрешенного строительства

1. Инициаторами подготовки проектов документов, обсуждаемых на публичных слушаниях по предоставлению разрешений на отклонения от предельных параметров разрешенного строительства, могут быть заинтересованные физические или юридические лица, предприниматели, подавшие заявления о предоставлении разрешений на отклонения от предельных параметров разрешенного строительства.

2. Особенности взаимодействия в процессе проведения публичных слушаний Администрации Поселения, Комиссии, главы Администрации поселения, главы Поселения и представительного органа Поселения устанавливаются статьей 40 Градостроительного кодекса Российской Федерации, Уставом Поселения, положением о Комиссии.

3. Право, определенное частью 1 настоящей статьи, может быть реализовано только в случаях, когда:

1) применительно к соответствующей территории действуют настоящие Правила;

2) размеры земельных участков меньше установленных регламентом использования территорий минимальных размеров земельных участков либо конфигурация, инженерно-геологические или иные характеристики земельных участков неблагоприятны для застройки.

4. Участниками публичных слушаний по предоставлению разрешений на отклонения от предельных параметров разрешенного строительства являются:

- 1) правообладатели земельных участков, имеющих общие границы с земельным участком, применительно к которому запрашивается разрешение;
 - 2) правообладатели объектов капитального строительства, расположенных на земельных участках, имеющих общие границы с земельным участком, применительно к которому запрашивается разрешение;
 - 3) правообладатели помещений, являющихся частью объекта капитального строительства, применительно к которому запрашивается разрешение.
5. В заявлении и прилагаемых к нему материалах должна быть обоснована правомерность намерений и доказано, что:
- 1) в отношении соответствующего земельного участка его правообладатель вправе подать заявление - выполняются обязательные условия, определенные частью 1 статьи 40 Градостроительного кодекса Российской Федерации;
 - 2) в случае предоставления разрешения на отклонение от предельных параметров разрешенного строительства такое отклонение будет реализовано при соблюдении требований технических регламентов (а вплоть до их вступления в установленном порядке в силу - нормативных технических документов в части, не противоречащей Федеральному закону «О техническом регулировании» и Градостроительному кодексу Российской Федерации).
6. В заявлении отражается содержание запроса и даются идентификационные сведения о заявителе - правообладателе земельного участка.
7. Приложения к заявлению должны содержать идентификационные сведения о земельном участке и обосновывающие материалы.
8. Идентификационные сведения о земельном участке, в отношении которого подается заявление, включают сведения, устанавливаемые настоящими Правилами.
9. Обосновывающие материалы предъявляются в виде архитектурной концепции объекта капитального строительства (реконструкции), которую предлагается реализовать в случае предоставления разрешения на отклонение от предельных параметров разрешенного строительства, реконструкции, включающего в себя:
- 1) обоснование наличия предусмотренного частью 1 статьи 40 Градостроительного кодекса Российской Федерации права у заявителя обратиться с заявлением;
 - 2) проект предложений по градостроительному плану земельного участка с указанием конкретных параметров, являющихся отклонением от предельных параметров разрешенного строительства, реконструкции;
 - 3) расчеты и обоснование того, что предполагаемая постройка не превысит по объему (площади) аналогичную постройку, выполненную без отклонений.
10. Заявление должно содержать обязательство заинтересованного лица нести расходы, связанные с организацией и проведением публичных слушаний по вопросу предоставления разрешения на отклонение от предельных параметров разрешенного строительства, реконструкции.
11. Место проведения публичных слушаний указывается в сообщении о назначении публичных слушаний.
12. Срок проведения публичных слушаний с момента оповещения жителей муниципального образования о времени и месте проведения публичных слушаний до дня опубликования заключения о результатах публичных слушаний не может быть более одного месяца.

Глава 7. ПОЛОЖЕНИЯ ОБ УСТАНОВЛЕНИИ, ИЗМЕНЕНИИ, ФИКСАЦИИ ГРАНИЦ ЗЕМЕЛЬ ПУБЛИЧНОГО ИСПОЛЬЗОВАНИЯ, ИХ ИСПОЛЬЗОВАНИЯ

Статья 34. Общие положения о землях публичного использования

1. К землям публичного использования относятся земли, которыми беспрепятственно пользуется неограниченный круг лиц (территории зеленых насаждений общего пользования, улиц, площадей, зон отдыха, для прохода, проезда, технических коридоров обслуживания сетей и объектов инженерно-технического обеспечения и пр.), устанавливаются в документации по планировке территории и отображаются в виде границ зон действия публичных сервитутов, иными графическими методами.

2. Границы земель публичного использования определяются и изменяются в случаях и в порядке, определенных в настоящих Правилах.

Не допускается осуществлять планировку застроенной территории (включая действия по определению границ земельных участков, на которых расположены объекты капитального строительства, границ свободных от прав третьих лиц земельных участков для предоставления физическим и юридическим лицам, предпринимателям для строительства) без учета границ фактически существующих земель публичного использования, а также без подготовки предложений в Администрацию Поселения об установлении или изменении границ земель публичного использования (публичного сервитута).

3. Правообладатели земельных участков освобождаются от уплаты земельного налога в отношении части земельного участка, для которой постановлением Администрации Поселения установлен публичный сервитут.

Статья 35. Установление и изменение границ земель публичного использования

1. Установление и изменение границ земель публичного использования осуществляется путем подготовки документации по планировке территории в случаях, когда:

1) красные линии на подлежащих освоению территориях устанавливаются впервые и образуют границы ранее не существовавших территорий общего пользования и одновременно с ними - границы элементов планировочной структуры;

2) изменяются красные линии без установления и (или) изменения границ зон действия публичных сервитутов;

3) изменяются красные линии с установлением и (или) изменением границ зон действия публичных сервитутов;

4) не изменяются красные линии, но устанавливаются, изменяются границы зон действия публичных сервитутов.

2. При установлении и изменении границ земель публичного использования на подлежащих освоению и на застроенных территориях предметом публичных слушаний и утверждения документации по планировке территории являются вопросы:

1) наличия и достаточности территорий общего пользования, выделяемых и изменяемых посредством красных линий;

2) изменения красных линий и последствия такого изменения;

3) устанавливаемые, изменяемые границы зон действия публичных сервитутов;

4) границы зон планируемого размещения объектов капитального строительства (в т.ч. для государственных и муниципальных нужд) в пределах элементов планировочной структуры;

5) границы земельных участков в пределах элементов планировочной структуры, в том числе границы земельных участков, на которых расположены многоквартирные дома.

Статья 36. Использование территорий общего пользования и земельных участков, применительно к которым не устанавливаются градостроительные регламенты

1. Регламент использования территорий не устанавливается для земель лесного фонда, земель водного фонда, земель особо охраняемых природных территорий, земельных участков, расположенных в границах особых экономических зон.

2. Использование земельных участков, применительно к которым не устанавливаются градостроительные регламенты, определяется их назначением в соответствии с законодательством.

Порядок использования и охраны земель лесного фонда регулируется Земельным Кодексом Российской Федерации и лесным законодательством.

Порядок использования и охраны земель водного фонда определяется Земельным Кодексом Российской Федерации и водным законодательством.

Порядок использования и охраны земель особо охраняемых природных территорий регулируется Земельным Кодексом Российской Федерации и законодательством об особо охраняемых природных территориях

3. Земельные участки, применительно к которым не устанавливаются градостроительные регламенты подлежат отображению на карте территориального зонирования Поселения.

Глава 8. ПОЛОЖЕНИЯ О РЕЗЕРВИРОВАНИИ ЗЕМЕЛЬ, ОБ ИЗЪЯТИИ ЗЕМЕЛЬНЫХ УЧАСТКОВ ДЛЯ ГОСУДАРСТВЕННЫХ ИЛИ МУНИЦИПАЛЬНЫХ НУЖД, УСТАНОВЛЕНИИ ПУБЛИЧНЫХ СЕРВИТУТОВ

Статья 37. Градостроительные основания изъятия земельных участков и объектов капитального строительства для государственных или муниципальных нужд

1. Порядок изъятия, в том числе путем выкупа земельных участков и объектов капитального строительства для государственных или муниципальных нужд, определяется гражданским и земельным законодательством.

Градостроительные основания для принятия решений об изъятии, в том числе путем выкупа земельных участков и объектов капитального строительства для государственных или муниципальных нужд, устанавливаются Градостроительным кодексом Российской Федерации.

2. Градостроительными основаниями для принятия решений об изъятии, в том числе путем выкупа земельных участков и объектов капитального строительства для государственных или муниципальных нужд, являются утвержденные в установленном порядке документы территориального планирования и документация по планировке территории.

3. По результатам принятия решений уполномоченными органами об изъятии земельных участков для государственных нужд и муниципальных нужд Администрация Поселения, при необходимости, готовит проекты решений о внесении изменений в настоящие Правила, а также в документацию по планировке территории.

Статья 38. Градостроительные основания резервирования земель для государственных или муниципальных нужд

1. Порядок резервирования земель для государственных или муниципальных нужд определяется земельным законодательством.

Градостроительные основания для принятия решений о резервировании земель для государственных или муниципальных нужд устанавливаются Градостроительным кодексом Российской Федерации.

2. Градостроительными основаниями для принятия решений о резервировании земель для государственных или муниципальных нужд являются утвержденные в установленном порядке документы территориального планирования, отображающие зоны резервирования (зоны планируемого размещения объектов для государственных и муниципальных нужд, связанных с размещением объектов инженерной, транспортной и социальной инфраструктур, объектов обороны и безопасности, созданием особо охраняемых природных территорий, строительством водохранилищ и иных искусственных водных объектов), либо схемы резервирования земель, подготавливаемые в соответствии с федеральным законом, и проекты планировки территории с проектами межевания территории, определяющие границы зон резервирования.

Указанные документы и документация подготавливаются и утверждаются в порядке, установленном законодательством о градостроительной деятельности.

3. Решение о резервировании земель должно содержать:

- цели и сроки резервирования земель;
- реквизиты документов, в соответствии с которыми осуществляется резервирование земель;
- ограничение прав на зарезервированные земельные участки, устанавливаемые в соответствии с Земельным кодексом Российской Федерации и другими федеральными законами, необходимые для достижения целей резервирования земель;
- сведения о месте и времени ознакомления заинтересованных лиц со схемой резервируемых земель, а также перечнем кадастровых номеров земельных участков, которые расположены в границах зарезервированных земель;
- обоснование наличия государственных или муниципальных нужд;
- схему резервируемых земель, а также перечень кадастровых номеров земельных участков, которые расположены в границах резервируемых земель;
- сведения о земельных участках, права на которые ограничиваются решением о резервировании земель, в объеме, необходимом для внесения в государственный кадастр недвижимости.

4. Решение о резервировании земель подлежит опубликованию в порядке, установленном для официального опубликования муниципальных правовых актов, иной официальной информации.

Решение о резервировании земель вступает в силу не ранее его опубликования.

5. Действие ограничений прав, установленных решением о резервировании земель, прекращается в связи со следующими обстоятельствами:

- а) по истечении указанного в решении срока резервирования земель;
- б) предоставление в установленном порядке зарезервированного земельного участка, не обремененного правами третьих лиц, для целей, установленных решением о резервировании земель;
- в) отмена решения о резервировании;
- г) изъятие в установленном порядке, в том числе путем выкупа, зарезервированного земельного участка для государственных и/или муниципальных нужд;
- д) решение суда, вступившее в законную силу.

Статья 39. Условия установления публичных сервитутов

1. Глава Администрации Поселения вправе принимать правовые акты об установлении применительно к земельным участкам и объектам капитального строительства, принадлежащим физическим или юридическим лицам, предпринимателям, публичных сервитутов, связанных с обеспечением общественных нужд - проезда, прохода

через земельный участок, установки и эксплуатации объектов и коммуникаций инженерно-технического обеспечения (линий электросвязи, водо- и газопроводов, канализации и т.д.), охраны природных объектов, объектов культурного наследия, иных общественных нужд, которые не могут быть обеспечены иначе, как только путем установления публичных сервитутов.

2. Границы зон действия публичных сервитутов отображаются в проектах межевания территории и указываются в документах государственного кадастрового учета земельных участков и объектов капитального строительства.

3. Установление публичных сервитутов производится постановлением Администрации Поселения об установлении публичного сервитута на основании утвержденного проекта межевания территории – в течение 30 дней со дня его утверждения (внесения в него соответствующих изменений). При этом результаты публичных слушаний по утверждению (внесению изменений) проекта межевания территории признаются результатами общественными слушаний, предусмотренных статьей 23 Земельного кодекса Российской Федерации.

Глава 9. ПОЛОЖЕНИЯ О СТРОИТЕЛЬНЫХ ИЗМЕНЕНИЯХ ОБЪЕКТОВ КАПИТАЛЬНОГО СТРОИТЕЛЬСТВА

В соответствии с Градостроительным кодексом Российской Федерации нормы настоящей главы распространяются на земельные участки и объекты капитального строительства, которые не являются объектами культурного наследия.

Действия по подготовке проектной документации, осуществлению реставрационных и иных работ применительно к объектам капитального строительства, которые в соответствии с законодательством являются памятниками культурного наследия, регулируются законодательством Российской Федерации об охране объектов культурного наследия.

Статья 40. Право на строительные изменения объектов капитального строительства и основания для его реализации. Виды строительных изменений объектов капитального строительства

1. Правообладатели земельных участков и объектов капитального строительства, их доверенные лица вправе производить строительные изменения объектов капитального строительства. Под строительными изменениями объектов капитального строительства понимаются новое строительство, реконструкция, строительство пристроя(ев), снос объектов капитального строительства, капитальный ремонт, затрагивающий конструктивные и другие характеристики надежности и безопасности объектов капитального строительства, иные подобные изменения объектов капитального строительства.

Право на строительные изменения объектов капитального строительства может быть реализовано при наличии разрешения на строительство, предоставляемого в соответствии с законодательством о градостроительной деятельности, за исключением случаев, установленных частью 2 настоящей статьи.

2. Выдача разрешения на строительство не требуется в случаях:

- 1) строительства гаража на земельном участке, предоставленном физическому лицу для целей, не связанных с осуществлением предпринимательской деятельности;
- 2) строительства на земельном участке, предоставленном для ведения садоводства;
- 3) строительства на земельном участке строений и сооружений вспомогательного использования;

4) изменения объектов капитального строительства и (или) их частей, если такие изменения не затрагивают конструктивные и другие характеристики их надежности и безопасности, не нарушают права третьих лиц и не превышают предельные параметры разрешенного строительства, реконструкции, установленные градостроительным регламентом.

Законами и иными нормативными правовыми актами субъекта Российской Федерации о градостроительной деятельности может быть установлен дополнительный перечень случаев и объектов, для которых не требуется получение разрешения на строительство.

Кроме того, не требуется также разрешения на строительство для изменений одного вида использования на другой вид разрешенного использования объектов капитального строительства при одновременном наличии следующих условий:

- выбираемый правообладателем объекта капитального строительства вид разрешенного использования установленный в настоящих Правилах как основной или вспомогательный (для соответствующей территориальной зоны, обозначенной на карте градостроительного зонирования);

- планируемые действия не связаны с изменениями пространственных параметров и несущих конструкций и не приведут к нарушениям требований безопасности (пожарной, санитарно-эпидемиологической и т.д.).

Лица, осуществляющие действия, не требующие разрешения на строительство, несут ответственность в соответствии с законодательством за последствия, которые могут возникнуть в результате осуществления таких действий.

Указанные лица вправе за счет собственных средств получить заключение лица, имеющего выданное саморегулируемой организацией свидетельство о допуске к подготовке проектной документации на виды работ, которые оказывают влияние на безопасность объектов капитального строительства о том, что планируемые ими действия не требуют разрешения на строительство.

Статья 41. Подготовка проектной документации

1. Назначение, состав, содержание, порядок подготовки и утверждения проектной документации определяются законодательством о градостроительной деятельности и иными нормативными правовыми актами.

В соответствии с частью 3 статьи 48 Градостроительного кодекса Российской Федерации подготовка проектной документации не требуется при строительстве, реконструкции, капитальном ремонте объектов индивидуального жилищного строительства. В указанных случаях застройщик по собственной инициативе вправе обеспечить подготовку проектной документации применительно к объектам индивидуального жилищного строительства.

2. Проектная документация подготавливается применительно к зданиям, строениям, сооружениям и их частям, реконструируемым, создаваемым в границах сформированного земельного участка на основании градостроительного плана земельного участка.

3. Проектная документация может подготавливаться на основании договоров, заключаемых между застройщиком (заказчиком) и физическими, юридическими лицами, предпринимателями (исполнителями проектной документации, далее в настоящей статье - исполнителями), которые соответствуют требованиям законодательства, предъявляемым к лицам, осуществляющим архитектурно-строительное проектирование или застройщиком самостоятельно в соответствии с законодательством.

Отношения между застройщиком (заказчиком) и исполнителями регулируются гражданским законодательством.

Состав документов, материалов, подготавливаемых в рамках выполнения договоров о подготовке проектной документации применительно к различным видам объектов, определяется законодательством о градостроительной деятельности, Постановлением Правительства Российской Федерации от 16.02.2008 № 87 «О составе разделов проектной документации и требованиях к их содержанию».

4. Неотъемлемой частью договора о подготовке проектной документации является задание застройщика (заказчика) исполнителю.

Задание застройщика (заказчика) исполнителю должно включать:

- градостроительный план земельного участка, подготовленный в соответствии законодательством, с указанием исполнителю об обязательном соблюдении регламентов использования территорий, красных линий, границ зон действия публичных сервитутов, иных требований градостроительного плана земельного участка;

- результаты инженерных изысканий либо задание исполнителю обеспечить проведение инженерных изысканий;

- технические условия подключения проектируемого объекта капитального строительства к сетям инженерно-технического обеспечения (в случае невозможности обеспечить функционирование объекта без такого подключения) либо указание исполнителю обеспечить получение указанных технических условий;

- иные определенные законодательством документы и материалы.

Задание застройщика (заказчика) исполнителю может включать иные текстовые и графические материалы, отражающие намерение застройщика (заказчика) применительно к проектируемому объекту. Указанные материалы не могут противоречить документам, определенным законодательством, настоящим пунктом, как обязательные документы, включаемые в задание.

5. Для подготовки проектной документации выполняются инженерные изыскания в порядке, предусмотренном статьей 47 Градостроительного кодекса Российской Федерации.

Не допускаются подготовка и реализация проектной документации без выполнения соответствующих инженерных изысканий.

Состав и формы документов, отражающих результаты инженерных изысканий, определяются в соответствии с законодательством о градостроительной деятельности, нормативными правовыми актами Правительства Российской Федерации.

Инженерные изыскания выполняются застройщиком либо привлекаемым на основании договора с застройщиком (заказчиком) физическим или юридическим лицом, предпринимателем (исполнителями), которые соответствуют требованиям законодательства, предъявляемым к лицам, осуществляющим инженерные изыскания.

Отношения между застройщиком (заказчиком) и исполнителями инженерных изысканий регулируются гражданским законодательством.

Лица, выполняющие инженерные изыскания, несут в соответствии с законодательством ответственность за результаты инженерных изысканий, используемые при подготовке проектной документации и осуществлении строительства.

6. Технические условия подготавливаются в порядке, установленном действующим законодательством:

- при предоставлении для строительства физическим или юридическим лицам, предпринимателям прав на земельные участки, сформированные из состава государственных и муниципальных земель;

- по запросам лиц, обладающих правами на земельные участки и желающих осуществить реконструкцию принадлежащих им объектов капитального строительства.

Технические условия, предусматривающие максимальную нагрузку и сроки подключения объектов капитального строительства к сетям инженерно-технического обеспечения, срок действия технических условий, а также информация о плате за подключение предоставляются организациями, осуществляющими эксплуатацию сетей инженерно-технического обеспечения, без взимания платы в течение четырнадцати дней

по запросу органа, уполномоченного в области градостроительной деятельности, или правообладателей земельных участков.

Срок действия предоставленных технических условий и срок платы за подключение устанавливаются организациями, осуществляющими эксплуатацию сетей инженерно-технического обеспечения, не менее чем на два года, за исключением случаев, предусмотренных законодательством. Правообладатель земельного участка в течение года с момента получения технических условий и информации о плате за подключение должен определить необходимую ему подключаемую нагрузку к сетям инженерно-технического обеспечения в пределах предоставленных ему технических условий.

Организация, осуществляющая эксплуатацию сетей инженерно-технического обеспечения, обязана обеспечить правообладателю земельного участка в установленные сроки подключение построенного или реконструированного объекта капитального строительства к сетям инженерно-технического обеспечения в соответствии с техническими условиями и информацией о плате за подключение, предоставленными правообладателю земельного участка.

Орган местного самоуправления, осуществляющий предоставление земельных участков, не позднее чем за тридцать дней до принятия решения о проведении соответствующих торгов либо о предоставлении земельного участка, находящегося в государственной либо муниципальной собственности, для строительства предоставляет заинтересованным лицам технические условия присоединения к сетям инженерно-технического обеспечения, предусматривающие максимальную нагрузку, срок подключения объекта капитального строительства к сетям инженерно-технического обеспечения, срок действия технических условий, а также информацию о плате за подключение.

Порядок определения и предоставления технических условий ресурсоснабжающими организациями и определения платы за подключение, а также порядок подключения объекта капитального строительства к сетям инженерно-технического обеспечения устанавливается Правительством Российской Федерации.

7. Состав, порядок оформления и представления проектной документации для получения разрешений на строительство устанавливаются Градостроительным кодексом Российской Федерации и в соответствии с ним иными нормативными правовыми актами.

Состав и требования к содержанию разделов проектной документации применительно к различным видам капитального строительства, в том числе к линейным объектам, устанавливаются Постановлением Правительства Российской Федерации от 16.02.2008 № 87 «О составе разделов проектной документации и требованиях к их содержанию».

Проектная документация объектов использования атомной энергии (в том числе ядерных установок, пунктов хранения ядерных материалов и радиоактивных веществ), опасных производственных объектов, определяемых в соответствии с законодательством Российской Федерации, особо опасных, технически сложных, уникальных объектов, объектов обороны и безопасности также должна содержать перечень мероприятий по гражданской обороне, мероприятий по предупреждению чрезвычайных ситуаций природного и техногенного характера.

8. Проектная документация разрабатывается в соответствии с:

- регламентом использования территорий территориальной зоны расположения соответствующего земельного участка, градостроительным планом земельного участка;
- техническими регламентами (а вплоть до их вступления в установленном порядке в силу - нормативными техническими документами в части, не противоречащей Федеральному закону «О техническом регулировании» и Градостроительному кодексу Российской Федерации);
- результатами инженерных изысканий;
- техническими условиями подключения проектируемого объекта к внеплощадочным сетям инженерно-технического обеспечения (в случае, если

функционирование проектируемого объекта не может быть обеспечено без такого подключения).

9. Проектная документация утверждается застройщиком или заказчиком. В случаях, предусмотренных статьей 49 Градостроительного кодекса Российской Федерации, застройщик или заказчик до утверждения проектной документации направляет ее на государственную экспертизу. При этом проектная документация утверждается застройщиком или заказчиком при наличии положительного заключения Государственной экспертизы.

10. На основании утвержденной в установленном порядке проектной документации предоставляются разрешения на строительство, кроме случаев, определенных законодательством о градостроительной деятельности.

Статья 42. Выдача разрешений на строительство

1. Разрешение на строительство представляет собой документ, подтверждающий соответствие проектной документации требованиям градостроительного плана земельного участка и дающий заказчику право осуществлять строительство, реконструкцию объектов капитального строительства, а также их капитальный ремонт, за исключением случаев, установленных Градостроительным кодексом Российской Федерации.

2. В Поселении разрешение на строительство выдается Администрацией Поселения за исключением случаев, предусмотренных законом.

3. Выдача разрешений на строительство, в т.ч. проведение экспертизы проектной документации, производится в соответствии со статьями 49 – 51 Градостроительного кодекса Российской Федерации.

Статья 43. Строительство, реконструкция

1. Лицами, осуществляющими строительство, могут являться застройщик либо привлекаемое застройщиком или заказчиком на основании договора физическое или юридическое лицо, предприниматель, соответствующие требованиям законодательства Российской Федерации, предъявляемым к лицам, осуществляющим строительство.

2. Осуществление строительства, реконструкции, капитального ремонта объекта капитального строительства регулируется статьей 52 Градостроительного кодекса Российской Федерации.

3. Государственный строительный надзор и строительный контроль осуществляются в соответствии с федеральным законодательством.

Статья 44. Выдача разрешения на ввод объекта в эксплуатацию

1. После подписания акта приемки застройщик или уполномоченное лицо направляет в Администрацию Поселения заявление о выдаче разрешения на ввод объекта в эксплуатацию, которое выдается в соответствии со статьей 55 Градостроительного кодекса Российской Федерации.

2. Разрешение на ввод объекта в эксплуатацию является основанием для постановки на государственный учет оконченого строительством объекта капитального строительства, внесения изменений в документы государственного учета объекта капитального строительства.

Статья 45. Ограждение земельных участков

1. Ограждения устанавливаются в соответствии с документами по планировке территории. Запрещается установка ограждений за «красной линией», которая

определяется градостроительным планом земельного участка или другим документом по планировке территории.

2. Характер ограждения, его высота должны быть единообразными как минимум на протяжении одного квартала с обеих сторон. Ограждения с целью минимального затенения территории соседних земельных участков должны быть сетчатые или решетчатые высотой не более 1,8 м, с прозрачностью не менее 50%.

Применение колючей проволоки на границах земельных участков с участками общего пользования (улицы, проезды, проходы, скверы и т.д.) запрещается.

3. На склонах и косогорах следует устраивать подсыпки или цоколи, располагая секции горизонтально, уступами с разницей высот не более 1/4 высоты секции.

Статья 46. Порядок производства работ по прокладке, ремонту подземных инженерных сооружений

1. Прокладка и переустройство подземных инженерных сетей и сооружений, выполнение других видов работ, связанных с вскрытием грунта, должны осуществляться по проектам (технологическим, рабочим чертежам, проектам производства работ), согласованным и утвержденным в установленном порядке, при техническом надзоре заказчика и эксплуатирующих организаций и авторском надзоре проектных организаций с соблюдением действующих строительных норм и правил.

2. Проекты и рабочая документация на работы, связанные с производством земляных работ, подлежат обязательному согласованию эксплуатирующими организациями с организациями, на земельных участках которых предусматривается производство работ, после чего подлежат согласованию с Администрацией Поселения.

3. Работы по строительству, переустройству и капитальному ремонту подземных и надземных сооружений, дорожных покрытий на территории сельского поселения, а также работы по благоустройству территории населенного пункта, связанные с открытым способом перехода улиц и площадей, могут производиться только после оформления разрешения (ордера) на производство работ.

4. На основании постановления Администрации Поселения готовится и выдается ордер на производство работ. Осуществление контроля за порядком производства работ, производит администрация сельского поселения.

5. Разрешение (ордер) на производство работ выдается организации, на которую возложено выполнение работ, с указанием в ордере сроков выполнения, фамилии и должности лица, ответственного за ведение работ. При получении ордера организация, производящая работы, выдает гарантийное обязательство Администрации Поселения по благоустройству территории населенного пункта по установленной форме о восстановлении всех разрытий и элементов благоустройства на месте производства работ. Без получения ордера на производство земляных работ разрытие траншей и вскрытие дорожных покрытий запрещается.

6. После окончания производства работ разрешение (ордер) закрывается. О закрытии ордера делается надпись на бланке ордера за подписями представителя заказчика, представителя Администрации Поселения о выполнении всех работ по приведению в порядок трассы коммуникации и о принятии на учет контрольной съемки, после чего ордер сдается в администрацию поселения.

7. Ответственность за сохранность существующих инженерных сооружений, имеющихся на плановых материалах М 1:500, несет организация, производящая работы, и лицо, ответственное за производство работ. В каждом случае повреждения существующих инженерных сооружений составляется акт при участии представителей заинтересованных сторон. В акте указываются причины повреждения, конкретные виновники, меры и сроки устранения повреждения.

8. Ответственность за механические повреждения подземных инженерных сооружений, отсутствующих на плановых материалах М 1:500, несут руководители предприятий и организаций, осуществляющих их эксплуатацию.

9. При производстве земляных и иных работ не допускается засыпка водоотводных (мелиоративных) канав, ведущих к нарушению сбора и стока поверхностных вод.

Статья 47. Размещение временных сооружений

1. Временные сооружения для торговли и бытового обслуживания населения (далее – временные сооружения) – павильоны (в т. ч. с внутренними торговыми помещениями), киоски, лотки, мини - рынки, сезонные базары, летние кафе, другие сооружения для стационарной и передвижной торговли являются элементами облика населенного пункта, обеспечивающими создание в самых разнообразных градостроительных ситуациях благоприятной эстетической среды с высоким уровнем комфорта. Размещение указанных временных сооружений производится, как правило, завершёнными комплексами с единым объемно-пространственным и архитектурно-художественным решением. Установка временных сооружений осуществляется по согласованным с Администрацией Поселения проектам.

2. Земельные участки для размещения временных сооружений предоставляются только в аренду на условиях, определяемых Администрацией Поселения.

В случае необходимости использования земельного участка для капитального строительства, прокладки или ремонта инженерных коммуникаций, реализации проектов благоустройства, для других общественных нужд временное сооружение сносится или переносится на основании постановления Администрации Поселения или условий договора аренды земли.

3. Организации и граждане, заинтересованные в предоставлении земельного участка для размещения временного сооружения, обращаются с заявлением в Администрацию Поселения.

3.1. Администрация Поселения в 15-дневный срок определяет варианты мест размещения временного сооружения, разрабатывает графический материал на предлагаемый земельный участок, выдает заказчику разрешительное письмо для согласования размещения временного сооружения с органами госнадзора, с инженерными службами (при наличии коммуникаций на выделяемом участке) и сбора технических условий на подключение к инженерным коммуникациям.

Разрешительное письмо с прилагаемыми материалами (в двух экземплярах) выдается заказчику. Срок действия разрешительного письма составляет один месяц. При отсутствии необходимых заключений и технических условий в течение указанного срока разрешительное письмо теряет силу, а данный земельный участок может быть предложен другому заказчику. При предоставлении мотивированной просьбы заказчика срок действия разрешительного письма может быть продлен на срок не более одного месяца.

4. Проект временного сооружения представляется в администрацию Поселения и включает в себя:

- ситуационный план в М 1:10000 или М 1:2000;
- план с разбивочным чертежом земельного участка М 1: 500;
- фасад с цветовым решением, разрезы, планы в М 1: 100 или М 1: 50;
- краткую пояснительную записку с описанием принятых проектных решений, конструкций, материалов и т.п.

5. После рассмотрения проекта администрация поселения в 30-тидневный срок готовит постановление о предоставлении земельного участка и договор аренды земельного участка.

5.1. Границы земельного участка, передаваемого в аренду, устанавливаются проектом. Дополнительно могут быть указаны границы территории благоустройства и зоны обслуживания в соответствии со схемой размещения временных торговых мест.

5.2. До начала установки временного сооружения заказчик обязан получить в администрации Поселения разрешение (ордер) на право производства земляных работ.

Время установки временного сооружения не должно превышать трех месяцев после оформления договора аренды земельного участка.

6. После завершения работ по установке временного сооружения, заказчик предъявляет его к приемке в эксплуатацию. Приемка временного сооружения оформляется актом.

7. Договор аренды земельного участка, может быть, расторгнут досрочно при:

- использовании земельного участка и временного сооружения не по целевому назначению;
- переходе права собственности на временное сооружение;
- установке временного сооружения с отступлениями от согласованного проекта;
- несвоевременной установке временного сооружения;
- необходимости ремонта существующих или прокладке новых инженерных коммуникаций;
- отсутствии торговой деятельности в течение двух месяцев подряд;
- систематическом невыполнении предписаний органов надзора и контролируемых организаций;
- невнесении в установленный срок арендной платы;
- несоблюдении правил торговли, содержания, благоустройства и санитарного состояния временных сооружений и прилегающих территорий.

8. В продлении договора аренды земли может быть отказано при:

- необходимости использования земельного участка для капитального строительства, прокладки инженерных коммуникаций и других общественных нужд;
- несоответствии ранее установленного временного сооружения согласованным проектам размещения временных сооружений;
- размещении на земельном участке временных сооружений устаревших образцов или с низким уровнем изготовления.

8.1. В случае отказа в продлении договора аренды земли арендодатель не позднее, чем за один месяц должен дать письменное предупреждение арендатору об отказе в продлении договора.

Временное сооружение должно быть убрано с занимаемого земельного участка владельцем, или за его счет в течение двух недель после досрочного расторжения договора аренды земли или окончания срока его действия.

9. Установка временных сооружений на землях, находящихся в пользовании и владении других организаций и граждан, осуществляется по согласованию с владельцем (пользователем) земельного участка.

10. Установка временных сооружений должна осуществляться с сохранением зеленых насаждений. При отсутствии твердого покрытия (асфальта) подходы, площадка временного сооружения должны быть выполнены из мелкозернистых каменных или железобетонных плит. Вблизи временного сооружения, в составе комплекса, должны устанавливаться мусоросборники. Урны размещаются в доступных для покупателей местах.

10.1. Владельцы временных сооружений должны содержать территорию в порядке, отвечающем санитарным требованиям. Ремонт и окраска временных сооружений производится до начала летнего сезона (до 1 мая). Покраска производится с учетом сохранения внешнего вида, предусмотренного проектом.

Изменение цветового решения и декоративного оформления фасадов подлежит обязательному согласованию.

10.2. Сгоревшие или разрушенные временные сооружения должны быть в течение одного месяца убраны или восстановлены в течение двух месяцев.

11. Владелец временного сооружения обязан указать на нем:

- наименование владельца временного сооружения, его ИНН;
- режим работы.

12. Запрещается возводить у временного сооружения различного рода пристройки, козырьки, загородки, навесы и ставни, не предусмотренные согласованным проектом.

13. Самовольная постройка подлежит сносу осуществившим ее лицом либо за его счет в срок, указанный администрацией Поселения.

14. В случае, если владелец не осуществляет снос временного сооружения в указанный срок, а также вследствие досрочного расторжения договора аренды земли или окончания срока его действия и отказе в его продлении, перенос временного сооружения осуществляется администрацией поселения на основании постановления администрации Поселения, с указанием конкретного места временного хранения, с последующей компенсацией владельцем временного сооружения затрат на его перенос и временное хранение.

Статья 48. Ответственность за нарушение Правил

За нарушение настоящих Правил физические и юридические лица, предприниматели, а также должностные лица несут ответственность в соответствии с законодательством Российской Федерации и иными нормативными правовыми актами.

Часть II. КАРТЫ ГРАДОСТРОИТЕЛЬНОГО ЗОНИРОВАНИЯ

Глава 11. ВИДЫ ТЕРРИТОРИАЛЬНЫХ ЗОН и ЗОУИТ

Статья 49. Перечень территориальных зон, устанавливаемых настоящими Правилами.

1. В настоящих Правилах устанавливаются следующие виды территориальных зон, границы которых отображаются на картах градостроительного зонирования:

| Наименование территориальной зоны | Условное обозначение зоны |
|---|----------------------------------|
| Жилая зона | Ж |
| Зона застройки индивидуальными жилыми домами | Ж1 |
| Зона застройки малоэтажными жилыми домами | Ж2 |
| Зона застройки среднеэтажными жилыми домами | Ж3 |
| Зона застройки многоэтажными жилыми домами | Ж4 |
| Зона застройки жилыми объектами иных видов | Ж5 |
| Зона размещения объектов социального и коммунально-бытового назначения | О1 |
| Зона делового, общественного и коммерческого назначения | О2 |
| Зона инженерной инфраструктуры | И |
| Зона транспортной инфраструктуры | Т |
| Производственная зона | П |
| Зона рекреационного назначения | Р |
| Зона специального назначения, связанная с захоронениями | Сп1 |
| Зона специального назначения для размещения отходов потребления | Сп2 |

| | |
|---|------------|
| Зона специального назначения, связанная с иными объектами | СпЗ |
| Зона особо охраняемых территорий | ООТ |
| Территории общего пользования | ТОП |
| Зона резервных территорий | ЗР |
| Территориальная зона, связанная с освоением лесов | Л |
| Территориальная зона, связанная с использованием водных объектов | В |
| Зона сельскохозяйственного использования | Сх |
| Зона сельскохозяйственного использования связанная, с растениеводством | Сх1 |
| Зона сельскохозяйственного использования, связанная с животноводством | Сх2 |
| Зона сельскохозяйственного использования, связанная с иными объектами | Сх3 |
| Зона ведения личного подсобного хозяйства на полевых участках | Сх4 |

2. В пределах территориальных зон могут устанавливаться подзоны с одинаковыми видами разрешенного использования земельных участков и объектов капитального строительства, но с различными предельными (минимальными и (или) максимальными) размерами земельных участков и предельными параметрами разрешенного строительства, реконструкции объектов капитального строительства и сочетаниями таких размеров и параметров.

3. Границы территориальных зон должны отвечать требованию принадлежности каждого земельного участка только к одной территориальной зоне. Формирование одного земельного участка из нескольких земельных участков, расположенных в различных территориальных зонах, не допускается. Территориальные зоны, как правило, не устанавливаются применительно к одному земельному участку.

Статья 49.1 Виды охранных и защитных зон (зон с особыми условиями использования территории), устанавливаемые в соответствии с законодательством Российской Федерации

1. В настоящих Правилах учитываются следующие основные охранные и защитные (специальные) зоны, которые устанавливают ограничения на использование земельных участков и объектов капитального строительства, в соответствии с законодательством Российской Федерации:

| виды зон | разновидности видов зон | нормативно-правовое основание установления зоны |
|-----------------|--|--|
| охранные зоны | охранные зоны объектов электросетевого хозяйства | Постановление Правительства Российской Федерации от 24.02.2009 г. №160 «О порядке установления охранных зон объектов электросетевого хозяйства и особых условий использования земельных участков, расположенных в границах таких зон» |

| | |
|---|--|
| охранные зоны линий сооружений связи и линий и сооружений радиодиффузии | Федеральный закон от 07.07.2003г. № 126-ФЗ «О связи»; Постановление Правительства РФ от 09.06.1995г. № 578 «Об утверждении Правил охраны линий и сооружений связи Российской Федерации» |
| охранные зоны объектов системы газоснабжения | Федеральный закон от 31.03.1999 г. № 69-ФЗ «О газоснабжении в Российской Федерации»; Постановление Правительства Российской Федерации от 20.11.2000г. № 878 «Об утверждении Правил охраны газораспределительных сетей» |
| охранные зоны магистральных трубопроводов | Правила охраны магистральных трубопроводов, утвержденные Минтопэнерго РФ 29.04.1992, Постановлением Госгортехнадзора РФ от 22.04.1992г. № 9; Правила технической эксплуатации магистральных нефтепроводов, утвержденные Миннефтепромом СССР 14.12.1978 |
| охранные зоны тепловых сетей | Приказ Минстроя РФ от 17.08.1992 №197 «О типовых правилах охраны коммунальных тепловых сетей» |
| охранные зоны канализационных систем и сооружений | МДК 3-02.2001. Правила технической эксплуатации систем и сооружений коммунального водоснабжения и канализации |
| придорожные полосы автомобильных дорог | Федеральный закон 8 ноября 2007 года N 257-ФЗ «Об автомобильных дорогах и о дорожной деятельности в Российской Федерации и о внесении изменений в отдельные законодательные акты Российской Федерации» Приказ Минтранса РФ от 13.01.2010 N 4 "Об установлении и использовании придорожных полос автомобильных дорог федерального значения" |

| | |
|---|---|
| охранные зоны объектов воздушного транспорта | Постановление Правительства Российской Федерации от 11.03.2010г. № 138 «Об утверждении Федеральных правил использования воздушного пространства Российской Федерации»; Приказ Минтранса РФ от 18 апреля 2008 г. № 62 «Об утверждении Программы авиационной безопасности гражданской авиации Российской Федерации» |
| охранные зоны железных дорог | Постановление Правительства Российской Федерации от 12.10.2006 г. N 611 «О порядке установления и использования полос отвода и охранных зон железных дорог» |
| охранные зоны объектов водного транспорта | Постановление Правительства Российской Федерации от 6 февраля 2003 г. № 71 «Об утверждении положения об особых условиях пользования береговой полосой внутренних водных путей Российской Федерации» |
| охранные зоны государственных природных заповедников, национальных парков, природных парков, государственных природных заказников, памятников природы, дендрологических парков и ботанических садов | Федеральный закон от 14.03.1995г. № 33-ФЗ «Об особо охраняемых природных территориях» |
| округа и зоны санитарной охраны природных лечебных ресурсов, лечебно-оздоровительных местностей и курортов | Федеральный закон от 14.03.1995г. № 33-ФЗ «Об особо охраняемых природных территориях» Федеральный закон от 23.02.1995г. № 26-ФЗ «О природных лечебных ресурсах, лечебно-оздоровительных местностях и курортах» |
| охранные зоны гидрометеорологических станций | Постановление Совмина СССР от 06.01.1983 г. №19 «Об усилении мер по обеспечению сохранности гидрометеорологических станций, осуществляющих наблюдение и контроль за состоянием природной среды» |

| | | |
|---|---|---|
| | охранные зоны геодезических пунктов | Постановление Правительства Российской Федерации от 07.10.1996 г. № 1170 «Об утверждении Положения об охранных зонах и охране геодезических пунктов на территории Российской Федерации» |
| | охранные зоны стационарных пунктов наблюдений за состоянием окружающей природной среды, её загрязнением | Постановление Правительства Российской Федерации от 27.08.1999 №972 «Об утверждении Положения о создании охранных зон стационарных пунктов наблюдений за состоянием окружающей природной среды, её загрязнением» |
| | охранные зоны воинских захоронений | Закон РФ от 14.01.1993 г. № 4292-1 «Об увековечении памяти погибших при защите Отечества» |
| | охранные зоны земель, подвергшихся радиоактивному и химическому загрязнению | Постановление Правительства Российской Федерации от 27.02.2004г. № 112 «Об использовании земель, подвергшихся радиоактивному и химическому загрязнению, проведении на них мелиоративных и культуртехнических работ, установлении охранных зон и сохранении находящихся на этих землях объектов» |
| водоохранные зоны | водоохранные зоны рек, ручьев | Водный кодекс Российской Федерации |
| | водоохранные зоны озер, водохранилищ | |
| | прибрежная защитная полоса | |
| зоны охраны памятников истории и культуры | охранная зона объекта культурного наследия | Федеральный закон от 25.06.2002г. №73-ФЗ «Об объектах культурного наследия (памятниках истории и культуры) народов Российской Федерации» |
| | зона регулирования застройки и хозяйственной деятельности | |
| | зона охраняемого природного ландшафта | |
| зоны санитарной охраны | зоны санитарной охраны источников и водопроводов питьевого назначения | СанПиН 2.1.4.1110-02 «Зоны санитарной охраны источников водоснабжения и водопроводов питьевого назначения» |
| санитарно-защитные зоны промышленных объектов | санитарно-защитные зоны радиационных объектов I-III категорий | СП 2.6.1.2216-07 «Санитарно-защитные зоны и зоны наблюдения радиационных объектов. Условия эксплуатации и обоснование границ» |

| | | |
|-----------|--|--|
| | санитарно-защитные зоны предприятий, сооружений и иных объектов I-V классов вредности | СанПиН 2.2.1/2.1.1.1200-03 «Санитарно-защитные зоны и санитарная классификация предприятий, сооружений и иных объектов» |
| | санитарно-защитные зоны объектов по хранению химического оружия и объектов по уничтожению химического оружия | Постановление Правительства РФ от 24.02.1999г. № 208 «Об утверждении Положения о зоне защитных мероприятий, устанавливаемой вокруг объектов по хранению химического оружия и объектов по уничтожению химического оружия» |
| иные зоны | зеленые зоны, лесопарковые зоны | Постановления Правительства Российской Федерации от 14 декабря 2009 г. № 1007 «Об утверждении положения об определении функциональных зон в лесопарковых зонах, площади и границ лесопарковых зон, зелёных зон» |
| | зоны охраняемых объектов | Постановление Правительства Российской Федерации от 20.06.2006г. № 384 «Об утверждении Правил определения границ зон охраняемых объектов и согласования градостроительных регламентов для таких зон» |
| | запретные зоны, запретные районы объектов обороны и безопасности | Постановление Правительства Российской Федерации от 17.02.2000 г. № 135 « Об утверждении Положения об установлении запретных зон и запретных районов при арсеналах, базах и складах Вооруженных Сил Российской Федерации, других войск, воинских формирований и органов» |

2. Зоны с особыми условиями использования территорий (ЗООИТ), которые не указаны в части 1 статьи 50 настоящих Правил, но подлежащие отображению на картах градостроительного зонирования в соответствии с частью 5 статьи 30 Градостроительного кодекса, при установлении таких зон заинтересованным лицом, в обязательном порядке должны быть внесены в настоящие Правила. Порядок внесения изменений в Правила, в случае установления указанных зон заинтересованным лицом, в части отображения ЗООИТ, установлен настоящими Правилами и статьей 33 Градостроительного кодекса.

3. На карте зон с особыми условиями использования территории поселения настоящих Правил, указанные зоны отображаются. Это означает, что фиксируются уже существующие зоны, утверждённые (установленные) в порядке определенном федеральным, региональным законодательством и иными нормативными правовыми актами, а так же в документы государственного кадастрового учета внесены сведения о границах соответствующей зоны. Правилами самостоятельно не устанавливаются такие зоны.

4. Установление, утверждение, постановка на кадастровый учет, предоставление информации в Комиссию по Правилам землепользования и застройки для отображения зон с особыми условиями использования территории, является обязанностью организации (заинтересованным лицом), которая владеет объектом или объектами, земельным участком или земельными участками на праве собственности или ином законном основании, для которых требуется установление соответствующих ЗОУИТ.

5. В настоящих Правилах допускается отображение на карте отдельных ЗОУИТ, которые не утверждены в установленном порядке и не поставлены на кадастровый учет (в документах государственного кадастрового учета отсутствуют сведения о границах соответствующей зоны), как предупредительная мера по обеспечению при осуществлении градостроительной деятельности безопасности и благоприятных условий жизнедеятельности человека, ограничение негативного воздействия хозяйственной и иной деятельности на окружающую среду и обеспечение охраны и рационального использования природных ресурсов. Границы таких зон, до момента установления, считаются проектным (плановыми) и помечаются соответствующими условными обозначениями. Границы таких зон не оказывают влияние на градостроительные регламенты соответствующего земельного участка и объекта капитального строительства.

6. До разработки проектов границ зон охраны объектов культурного наследия и утверждения их в установленном порядке, как предупредительная мера по обеспечению сохранности объектов культурного наследия, в настоящих Правилах, отображены планируемые (предупредительные) охранные зоны объектов культурного наследия, размеры которых установлены исходя из практики установления таких зон. Границы таких зон, до момента установления, считаются проектным (плановыми) и помечаются соответствующими условными обозначениями. Границы таких зон не оказывают влияние на градостроительные регламенты соответствующего земельного участка и объекта капитального строительства.

Глава 12. КАРТА ГРАДОСТРОИТЕЛЬНОГО ЗОНИРОВАНИЯ ПОСЕЛЕНИЯ

Статья 50. Карта градостроительного зонирования поселения.

1. Карта градостроительного зонирования выполнена в следующем составе:

1) карта градостроительного зонирования поселения в масштабе 1:25000 – 1:10000.

На карте отображены:

- граница муниципального образования;
 - границы населенных пунктов;
 - границы земель лесного фонда, земель, покрытых поверхностными водами, земель запаса, земель особо охраняемых природных территорий (за исключением земель лечебно-оздоровительных местностей и курортов), сельскохозяйственных угодий в составе земель сельскохозяйственного назначения, земельных участков, расположенных в границах особых экономических зон территорий, для которых не устанавливаются регламенты использования территорий;
 - границы территориальных зон и подзон (при наличии), обозначенные цветовой заливкой (возможно дополнительное обозначение буквенно-числовым либо табличным кодом).
- 2) фрагменты карты градостроительного зонирования применительно к каждому населенному пункту в масштабе 1:5000 – 1:2000 с обозначением зон цветовой заливкой (возможно дополнительное обозначение буквенно-числовым либо табличным кодом).

Глава 13. КАРТА ЗОН С ОСОБЫМИ УСЛОВИЯМИ ИСПОЛЬЗОВАНИЯ ТЕРРИТОРИЙ

Статья 51. Карта зон с особыми условиями использования территории поселения.

1. Карта зон с особыми условиями использования территорий выполнена в следующем составе:

- 1) карта зон с особыми условиями использования территории поселения в масштабе 1:25000 - 1:10000;
- 2) фрагменты карты зон с особыми условиями использования территорий применительно к каждому населенному пункту в масштабе 1:10000 – 1:5000.


Часть III. ГРАДОСТРОИТЕЛЬНЫЕ РЕГЛАМЕНТЫ

Глава 14. ГРАДОСТРОИТЕЛЬНЫЕ РЕГЛАМЕНТЫ ИСПОЛЬЗОВАНИЯ ТЕРРИТОРИЙ

В настоящих Правилах для установленных видов территориальных зон, в части видов разрешенного использования земельных участков и объектов капитального строительства, устанавливаются градостроительные регламенты, указанные в статье 52 настоящих Правил.

Статья 52. Градостроительные регламенты использования территорий в части видов разрешенного использования земельных участков и объектов капитального строительства

1. Жилая зона

| | |
|---|--|
| Наименование территориальной зоны | Жилая зона |
| Условные обозначения территориальной зоны на карте градостроительного зонирования: | |
| Буквенное обозначение | Ж |
| Цифровое обозначение | 20 |
| Цветовое обозначение |  |

| Наименование видов разрешенного использования земельных участков и объектов капитального строительства | | | | | |
|---|-------------|---|-------------|--|-------------|
| основные виды разрешенного использования¹ | Код* | условно разрешенные виды использования² | Код* | вспомогательные виды разрешенного использования³ | Код* |
| Жилая застройка ⁴ | 2.0 | Обслуживание жилой застройки | 2.7 | - | - |

2. Зона застройки индивидуальными жилыми домами

| | |
|--|--|
| Наименование территориальной зоны | Зона застройки индивидуальными жилыми домами |
| Условные обозначения территориальной зоны | |

¹ Основные и вспомогательные виды разрешенного использования земельных участков и объектов капитального строительства правообладателями земельных участков и объектов капитального строительства, за исключением органов государственной власти, органов местного самоуправления, государственных и муниципальных учреждений, государственных и муниципальных унитарных предприятий, выбираются самостоятельно без дополнительных разрешений и согласования.

² Предоставление разрешения на условно разрешенный вид использования земельного участка или объекта капитального строительства осуществляется в порядке, предусмотренном статьей 39 Градостроительного Кодекса РФ.

³ Вспомогательные виды разрешенного использования, допустимы только в качестве дополнительных по отношению к основным видам разрешенного использования и условно разрешенным видам использования и осуществляются совместно с ними.

⁴ Содержание данного вида разрешенного использования включает в себя содержание видов разрешенного использования с кодами 2.1 - 2.7

| | |
|---|----|
| на карте градостроительного зонирования: | |
| Буквенное обозначение | Ж1 |
| Цифровое обозначение | 21 |
| Цветовое обозначение | |

| Наименование видов разрешенного использования земельных участков и объектов капитального строительства | | | | | |
|---|-------------|---|-------------|--|-------------|
| основные виды разрешенного использования | Код* | условно разрешенные виды использования | Код* | вспомогательные виды разрешенного использования | Код* |
| Малоэтажная жилая застройка (индивидуальное жилищное строительство; размещение дачных домов и садовых домов) | 2.1 | Обслуживание жилой застройки | 2.7 | - | - |
| - | - | Передвижное жилье | 2.4 | - | - |

3. Зона застройки малоэтажными жилыми домами

| | |
|---|---|
| Наименование территориальной зоны | Зона застройки малоэтажными жилыми домами |
| Условные обозначения территориальной зоны на карте градостроительного зонирования: | |
| Буквенное обозначение | Ж2 |
| Цифровое обозначение | 22 |
| Цветовое обозначение | |

| Наименование видов разрешенного использования земельных участков и объектов капитального строительства | | | | | |
|---|-------------|---|-------------|--|-------------|
| основные виды разрешенного использования | Код* | условно разрешенные виды использования | Код* | вспомогательные виды разрешенного использования | Код* |
| Малоэтажная жилая застройка (индивидуальное жилищное строительство; размещение дачных домов и садовых домов) | 2.1 | Среднеэтажная жилая застройка | 2.5 | - | - |
| Приусадебный участок личного подсобного хозяйства | 2.2 | Обслуживание жилой застройки | 2.7 | - | - |
| Блокированная жилая | 2.3 | Передвижное | 2.4 | - | - |

| Наименование видов разрешенного использования земельных участков и объектов капитального строительства | | | | | |
|--|--|-------|--|--|--|
| застройка | | жилье | | | |

4. Зона застройки среднеэтажными жилыми домами

| | |
|--|---|
| Наименование территориальной зоны | Зона застройки среднеэтажными жилыми домами |
| Условные обозначения территориальной зоны на карте градостроительного зонирования: | |
| Буквенное обозначение | Ж3 |
| Цифровое обозначение | 23 |
| Цветовое обозначение |  |

| Наименование видов разрешенного использования земельных участков и объектов капитального строительства | | | | | |
|--|------|---|------|---|------|
| основные виды разрешенного использования | Код* | условно разрешенные виды использования | Код* | вспомогательные виды разрешенного использования | Код* |
| Среднеэтажная жилая застройка | 2.5 | Приусадебный участок личного подсобного хозяйства | 2.2 | - | - |
| - | - | Блокированная жилая застройка | 2.3 | - | - |
| - | - | Передвижное жилье | 2.4 | - | - |
| - | - | Обслуживание жилой застройки | 2.7 | - | - |

5. Зона застройки многоэтажными жилыми домами

| | |
|--|---|
| Наименование территориальной зоны | Зона застройки многоэтажными жилыми домами |
| Условные обозначения территориальной зоны на карте градостроительного зонирования: | |
| Буквенное обозначение | Ж4 |
| Цифровое обозначение | 24 |
| Цветовое обозначение |  |

| Наименование видов разрешенного использования земельных участков и объектов капитального строительства | | | | | |
|--|------|--|------|---|------|
| основные виды разрешенного использования | Код* | условно разрешенные виды использования | Код* | вспомогательные виды разрешенного использования | Код* |
| Многоэтажная жилая | 2.6 | Блокированная | 2.3 | - | - |

| Наименование видов разрешенного использования земельных участков и объектов капитального строительства | | | | | |
|--|---|-------------------------------|-----|---|---|
| застройка (высотная застройка) | | жилая застройка | | | |
| - | - | Передвижное жилье | 2.4 | - | - |
| - | - | Среднеэтажная жилая застройка | 2.5 | - | - |
| - | - | Обслуживание жилой застройки | 2.7 | - | - |

6. Зона застройки жилыми объектами иных видов

| | |
|--|---|
| Наименование территориальной зоны | Зона застройки жилыми объектами ИНЫХ ВИДОВ |
| Условные обозначения территориальной зоны на карте градостроительного зонирования: | |
| Буквенное обозначение | Ж5 |
| Цифровое обозначение | 25 |
| Цветовое обозначение |  |

| Наименование видов разрешенного использования земельных участков и объектов капитального строительства | | | | | |
|--|------|--|------|---|------|
| основные виды разрешенного использования | Код* | условно разрешенные виды использования | Код* | вспомогательные виды разрешенного использования | Код* |
| Передвижное жилье | 2.4 | Обслуживание жилой застройки | 2.7 | - | - |

7. Зона размещения объектов социального и коммунально-бытового назначения

| | |
|--|---|
| Наименование территориальной зоны | Зона размещения объектов социального и коммунально-бытового назначения |
| Условные обозначения территориальной зоны на карте градостроительного зонирования: | |
| Буквенное обозначение | О1 |
| Цифровое обозначение | 31 |
| Цветовое обозначение |  |


| Наименование видов разрешенного использования земельных участков и объектов капитального строительства | | | | | |
|--|------|--|------|---|------|
| основные виды разрешенного использования | Код* | условно разрешенные виды использования | Код* | вспомогательные виды разрешенного использования | Код* |
| Общественное использование | 3.0 | Малоэтажная жилая застройка | 2.1 | - | - |

| Наименование видов разрешенного использования земельных участков и объектов капитального строительства | | | | | |
|--|------|--|-----|---|---|
| объектов капитального строительства ⁵ | | (индивидуальное жилищное строительство; размещение дачных домов и садовых домов) | | | |
| Коммунальное обслуживание | 3.1 | Приусадебный участок личного подсобного хозяйства | 2.2 | - | - |
| Социальное обслуживание | 3.2 | Блокированная жилая застройка | 2.3 | - | - |
| Бытовое обслуживание | 3.3 | Среднеэтажная жилая застройка | 2.5 | - | - |
| Здравоохранение | 3.4 | Многоэтажная жилая застройка (высотная застройка) | 2.6 | - | - |
| Образование и просвещение | 3.5 | Предпринимательство ⁶ | 4.0 | - | - |
| Культурное развитие | 3.6 | Деловое управление | 4.1 | - | - |
| Религиозное использование | 3.7 | Торговые центры (Торгово-развлекательные центры) | 4.2 | - | - |
| Общественное управление | 3.8 | Рынки | 4.3 | - | - |
| Обеспечение научной деятельности | 3.9 | Магазины | 4.4 | - | - |
| Ветеринарное обслуживание | 3.10 | Банковская и страховая деятельность | 4.5 | - | - |
| Спорт | 5.1 | Общественное питание | 4.6 | - | - |
| Историческая | 9.3 | Гостиничное обслуживание | 4.7 | - | - |
| | | Развлечения | 4.8 | | - |
| | | Обслуживание автотранспорта | 4.9 | - | - |

8. Зона делового, общественного и коммерческого назначения

⁵ Содержание данного вида разрешенного использования включает в себя содержание видов разрешенного использования с кодами 3.1 - 3.10

⁶ Содержание данного вида разрешенного использования включает в себя содержание видов разрешенного использования, предусмотренных кодами 4.1 - 4.9

| | |
|---|---|
| Наименование территориальной зоны | Зона делового, общественного и коммерческого назначения |
| Условные обозначения территориальной зоны на карте градостроительного зонирования: | |
| Буквенное обозначение | O2 |
| Цифровое обозначение | 32 |
| Цветовое обозначение |  |


| Наименование видов разрешенного использования земельных участков и объектов капитального строительства | | | | | |
|---|-------------|--|-------------|--|-------------|
| основные виды разрешенного использования | Код* | условно разрешенные виды использования | Код* | вспомогательные виды разрешенного использования | Код* |
| Предпринимательство ⁷ | 4.0 | Малоэтажная жилая застройка (индивидуальное жилищное строительство; размещение дачных домов и садовых домов) | 2.1 | - | - |
| Деловое управление | 4.1 | Приусадебный участок личного подсобного хозяйства | 2.2 | - | - |
| Торговые центры (Торгово-развлекательные центры) | 4.2 | Блокированная жилая застройка | 2.3 | - | - |
| Рынки | 4.3 | Среднеэтажная жилая застройка | 2.5 | - | - |
| Магазины | 4.4 | Многоэтажная жилая застройка (высотная застройка) | 2.6 | - | - |
| Банковская и страховая деятельность | 4.5 | Общественное использование объектов капитального строительства ⁸ | 3.0 | - | - |
| Общественное питание | 4.6 | Коммунальное обслуживание | 3.1 | - | - |
| Гостиничное обслуживание | 4.7 | Социальное обслуживание | 3.2 | - | - |
| Развлечения | 4.8 | Бытовое обслуживание | 3.3 | - | - |

⁷ Содержание данного вида разрешенного использования включает в себя содержание видов разрешенного использования, предусмотренных кодами 4.1 - 4.9

⁸ Содержание данного вида разрешенного использования включает в себя содержание видов разрешенного использования с кодами 3.1 - 3.10

| Наименование видов разрешенного использования земельных участков и объектов капитального строительства | | | | | |
|--|-----|----------------------------------|------|---|---|
| Обслуживание автотранспорта | 4.9 | Здравоохранение | 3.4 | - | - |
| Спорт | 5.1 | Образование и просвещение | 3.5 | - | - |
| Историческая | 9.3 | Культурное развитие | 3.6 | - | - |
| | | Религиозное использование | 3.7 | - | - |
| | | Общественное управление | 3.8 | | - |
| | | Обеспечение научной деятельности | 3.9 | - | - |
| | | Ветеринарное обслуживание | 3.10 | | |

9. Зона инженерной инфраструктуры

| | |
|--|---|
| Наименование территориальной зоны | Зона инженерной инфраструктуры |
| Условные обозначения территориальной зоны на карте градостроительного зонирования: | |
| Буквенное обозначение | И |
| Цифровое обозначение | 41 |
| Цветовое обозначение |  |

| Наименование видов разрешенного использования земельных участков и объектов капитального строительства | | | | | |
|--|------|--|------|---|------|
| основные виды разрешенного использования | Код* | условно разрешенные виды использования | Код* | вспомогательные виды разрешенного использования | Код* |
| Коммунальное обслуживание | 3.1 | Склады | 6.9 | - | - |
| Энергетика | 6.7 | Обслуживание автотранспорта | 4.9 | - | - |
| Связь | 6.8 | - | - | - | - |
| Трубопроводный транспорт | 7.5 | - | - | - | - |


10. Зона транспортной инфраструктуры

| | |
|--|----------------------------------|
| Наименование территориальной зоны | Зона транспортной инфраструктуры |
| Условные обозначения территориальной зоны на карте градостроительного зонирования: | |
| Буквенное обозначение | Т |
| Цифровое обозначение | 71 |

| | |
|----------------------|---|
| Цветовое обозначение |  |
|----------------------|---|

| Наименование видов разрешенного использования земельных участков и объектов капитального строительства | | | | | |
|--|------|--|------|---|------|
| основные виды разрешенного использования | Код* | условно разрешенные виды использования | Код* | вспомогательные виды разрешенного использования | Код* |
| Транспорт ⁹ | 7.0 | Коммунальное обслуживание | 3.1 | - | - |
| Железнодорожный транспорт | 7.1 | Магазины | 4.4 | - | - |
| Автомобильный транспорт | 7.2 | Общественное питание | 4.6 | - | - |
| Водный транспорт | 7.3 | Гостиничное обслуживание | 4.7 | - | - |
| Воздушный транспорт | 7.4 | Обслуживание автотранспорта | 4.9 | - | - |
| Трубопроводный транспорт | 7.5 | Энергетика | 6.7 | - | - |
| | | Связь | 6.8 | - | - |
| | | Склады | 6.9 | - | - |

11. Производственная зона

| | |
|--|---|
| Наименование территориальной зоны | Производственная зона |
| Условные обозначения территориальной зоны на карте градостроительного зонирования: | |
| Буквенное обозначение | П |
| Цифровое обозначение | 61 |
| Цветовое обозначение |  |


| Наименование видов разрешенного использования земельных участков и объектов капитального строительства | | | | | |
|--|------|--|------|---|------|
| основные виды разрешенного использования | Код* | условно разрешенные виды использования | Код* | вспомогательные виды разрешенного использования | Код* |
| Производственная деятельность ¹⁰ | 6.0 | Коммунальное обслуживание | 3.1 | - | - |
| Недропользование | 6.1 | Магазины | 4.4 | - | - |
| Тяжелая промышленность | 6.2 | Общественное питание | 4.6 | - | - |

⁹ Содержание данного вида разрешенного использования включает в себя содержание видов разрешенного использования с кодами 7.1 - 7.5

¹⁰ Содержание данного вида разрешенного использования включает в себя содержание видов разрешенного использования с кодами 6.1 - 6.9

| Наименование видов разрешенного использования земельных участков и объектов капитального строительства | | | | | |
|--|-----|-----------------------------|-----|---|---|
| Легкая промышленность | 6.3 | Гостиничное обслуживание | 4.7 | - | - |
| Пищевая промышленность | 6.4 | Обслуживание автотранспорта | 4.9 | - | - |
| Нефтехимическая промышленность | 6.5 | - | - | - | - |
| Строительная промышленность | 6.6 | - | - | - | - |
| Энергетика | 6.7 | | | - | - |
| Связь | 6.8 | | | - | - |
| Склады | 6.9 | | | - | - |

12. Зона рекреационного назначения


| | |
|---|---|
| Наименование территориальной зоны | Зона рекреационного назначения |
| Условные обозначения территориальной зоны на карте градостроительного зонирования: | |
| Буквенное обозначение | Р |
| Цифровое обозначение | 51 |
| Цветовое обозначение |  |

| Наименование видов разрешенного использования земельных участков и объектов капитального строительства | | | | | |
|--|------|--|------|---|------|
| основные виды разрешенного использования | Код* | условно разрешенные виды использования | Код* | вспомогательные виды разрешенного использования | Код* |
| Отдых (рекреация) ¹¹ | 5.0 | Коммунальное обслуживание | 3.1 | - | - |
| Спорт | 5.1 | - | - | - | - |
| Природно-познавательный туризм | 5.2 | - | - | - | - |
| Охота и рыбалка | 5.3 | - | - | - | - |
| Причалы для маломерных судов | 5.4 | - | - | - | - |
| Поля для гольфа или конных прогулок | 5.5 | - | - | - | - |

13. Зона специального назначения, связанная с захоронениями


| | |
|--|---|
| Наименование территориальной зоны | Зона специального назначения, связанная с захоронениями |
| Условные обозначения территориальной зоны | |

¹¹ Содержание данного вида разрешенного использования включает в себя содержание видов разрешенного использования с кодами 5.1 - 5.5

| | |
|---|---|
| на карте градостроительного зонирования: | |
| Буквенное обозначение | Сп1 |
| Цифровое обозначение | 121 |
| Цветовое обозначение |  |


| Наименование видов разрешенного использования земельных участков и объектов капитального строительства | | | | | |
|---|-------------|---|-------------|--|-------------|
| основные виды разрешенного использования | Код* | условно разрешенные виды использования | Код* | вспомогательные виды разрешенного использования | Код* |
| Ритуальная деятельность | 12.1 | Коммунальное обслуживание | 3.1 | - | - |
| | | Религиозное использование | 3.7 | - | - |

14. Зона специального назначения для размещения отходов потребления

| | |
|---|---|
| Наименование территориальной зоны | Зона специального назначения для размещения отходов потребления |
| Условные обозначения территориальной зоны на карте градостроительного зонирования: | |
| Буквенное обозначение | Сп2 |
| Цифровое обозначение | 122 |
| Цветовое обозначение |  |

| Наименование видов разрешенного использования земельных участков и объектов капитального строительства | | | | | |
|---|-------------|---|-------------|--|-------------|
| основные виды разрешенного использования | Код* | условно разрешенные виды использования | Код* | вспомогательные виды разрешенного использования | Код* |
| Специальная | 12.2 | - | - | - | - |


15. Зона специального назначения, связанная с иными объектами

| | |
|---|---|
| Наименование территориальной зоны | Зона специального назначения, связанная с иными объектами |
| Условные обозначения территориальной зоны на карте градостроительного зонирования: | |
| Буквенное обозначение | Сп3 |
| Цифровое обозначение | 80 |
| Цветовое обозначение |  |

| Наименование видов разрешенного использования земельных участков и объектов капитального строительства | | | | | |
|---|-------------|----------------------------|-------------|-----------------------------|-------------|
| основные виды разрешенного | Код* | условно разрешенные | Код* | вспомогательные виды | Код* |

| Наименование видов разрешенного использования земельных участков и объектов капитального строительства | | | | | |
|--|------|--------------------|---|----------------------------|---|
| использования | | виды использования | | разрешенного использования | |
| Обеспечение обороны и безопасности | 8.0 | - | - | - | - |
| Обеспечение вооруженных сил | 8.1 | - | - | - | - |
| Охрана Государственной границы Российской Федерации | 8.2 | - | - | - | - |
| Обеспечение внутреннего правопорядка | 8.3 | - | - | - | - |
| Обеспечение деятельности по исполнению наказаний | 8.4 | - | - | - | - |
| Обеспечение космической деятельности | 6.10 | - | - | - | - |


16. Зона особо охраняемых территорий

| | |
|--|---|
| Наименование территориальной зоны | Зона особо охраняемых территорий |
| Условные обозначения территориальной зоны на карте градостроительного зонирования: | |
| Буквенное обозначение | ООТ |
| Цифровое обозначение | 91 |
| Цветовое обозначение |  |

| Наименование видов разрешенного использования земельных участков и объектов капитального строительства | | | | | |
|--|------|--|------|---|------|
| основные виды разрешенного использования | Код* | условно разрешенные виды использования | Код* | вспомогательные виды разрешенного использования | Код* |
| Деятельность по особой охране и изучению природы | 9.0 | Коммунальное обслуживание | 3.1 | - | - |
| Охрана природных территорий | 9.1 | - | - | - | - |
| Курортная деятельность | 9.2 | - | - | - | - |
| Историческая | 9.3 | - | - | - | - |


17. Территории общего пользования

| | |
|-----------------------------------|-------------------------------|
| Наименование территориальной зоны | Территории общего пользования |
|-----------------------------------|-------------------------------|

| | |
|---|---|
| Условные обозначения территориальной зоны на карте градостроительного зонирования: | |
| Буквенное обозначение | ТОП |
| Цифровое обозначение | 120 |
| Цветовое обозначение |  |

| Наименование видов разрешенного использования земельных участков и объектов капитального строительства | | | | | |
|---|-------------|---|-------------|--|-------------|
| основные виды разрешенного использования | Код* | условно разрешенные виды использования | Код* | вспомогательные виды разрешенного использования | Код* |
| Общее пользование территории | 12.0 | Коммунальное обслуживание | 3.1 | - | - |
| | | Обслуживание автотранспорта | 4.9 | - | - |
| | | Культурное развитие | 3.6 | - | - |

18. Зона резервных территорий

| | |
|---|---|
| Наименование территориальной зоны | Зона резервных территорий |
| Условные обозначения территориальной зоны на карте градостроительного зонирования: | |
| Буквенное обозначение | ЗР |
| Цифровое обозначение | 123 |
| Цветовое обозначение |  |


| Наименование видов разрешенного использования земельных участков и объектов капитального строительства | | | | | |
|---|-------------|---|-------------|--|-------------|
| основные виды разрешенного использования | Код* | условно разрешенные виды использования | Код* | вспомогательные виды разрешенного использования | Код* |
| Запас | 12.3 | - | - | - | - |

19. Территориальная зона, связанная с освоением лесов

| | |
|---|---|
| Наименование территориальной зоны | Территориальная зона, связанная с освоением лесов |
| Условные обозначения территориальной зоны на карте градостроительного зонирования: | |
| Буквенное обозначение | Л |
| Цифровое обозначение | 10 |
| Цветовое обозначение |  |

| Наименование видов разрешенного использования земельных участков и объектов капитального строительства | | | | | |
|---|-------------|---|-------------|--|-------------|
| основные виды разрешенного использования | Код* | условно разрешенные виды использования | Код* | вспомогательные виды разрешенного использования | Код* |
| Лесная | 10.0 | - | - | - | - |
| Заготовка древесины | 10.1 | - | - | - | - |
| Лесные плантации | 10.2 | - | - | - | - |
| Заготовка лесных ресурсов | 10.3 | - | - | - | - |
| Резервные леса | 10.4 | - | - | - | - |

20. Территориальная зона, связанная с использованием водных объектов

| | |
|---|---|
| Наименование территориальной зоны | Территориальная зона, связанная с использованием водных объектов |
| Условные обозначения территориальной зоны на карте градостроительного зонирования: | |
| Буквенное обозначение | В |
| Цифровое обозначение | 11 |
| Цветовое обозначение |  |

| Наименование видов разрешенного использования земельных участков и объектов капитального строительства | | | | | |
|---|-------------|---|-------------|--|-------------|
| основные виды разрешенного использования | Код* | условно разрешенные виды использования | Код* | вспомогательные виды разрешенного использования | Код* |
| Водные объекты | 11.0 | - | - | - | - |
| Общее пользование водными объектами | 11.1 | - | - | - | - |
| Специальное пользование водными объектами | 11.2 | - | - | - | - |
| Гидротехнические сооружения | 11.3 | - | - | - | - |

* код вида разрешенного использования земельных участков и объектов капитального строительства установленный Приказом Минэкономразвития России от 01.09.2014 N 540 "Об утверждении классификатора видов разрешенного использования земельных участков" (Зарегистрировано в Минюсте России 08.09.2014 N 33995)

Статья 53. Градостроительные регламенты использования территорий в части предельных (максимальных и (или) минимальных) размеров земельных участков и предельных параметров разрешенного строительства, реконструкции объектов капитального строительства

1. Правилами для территориальных зон: Ж; Ж1; Ж2; Ж3; Ж4; Ж5 устанавливаются следующие градостроительные регламенты использования территорий в части

предельных (максимальных и(или) минимальных) размеров земельных участков и предельных параметров разрешенного строительства, реконструкции объектов капитального строительства:

| № п/п | Описание параметров градостроительного регламента территориальной зоны | Наименование территориальной зоны | | | | | |
|-------|--|-----------------------------------|-------------|-------------|-------------|-------------|-------------|
| | | Ж | Ж1 | Ж2 | Ж3 | Ж4 | Ж5 |
| 1. | Предельные размеры земельных участков: | | | | | | |
| 2. | минимальные и (или) максимальные размеры земельных участков: длина (м)/ ширина (м) | - | - | - | - | - | - |
| 3. | минимальная площадь земельного участка (м ²) | 600 | 600 | 600 | 1500 | 2500 | 600 |
| 4. | максимальная площадь земельного участка (м ²) | ПР ¹² | 1500 | 2500 | ПР | ПР | ПР |
| 5. | Минимальные отступы от границ земельных участков (м) ¹³ | 3-6 | 3 | 3 | 6 | 6 | - |
| 6. | Предельное количество этажей и/или предельная высота зданий, строений, сооружений (м) | ПР | 3/16 | 3/16 | 8/32 | 16/60 | - |
| 7. | Максимальный процент застройки в границах земельного участка ¹⁴ (%) | ПР | 65 | 65 | 65 | 65 | 80 |
| 8. | Иные показатели | | | | | | |
| 9. | Минимальный отступ от красной линии (в метрах) | 3-5 | 3-5 | 3-5 | 3-5 | 3-5 | 3-5 |
| 10. | Максимальная высота ограждения (в метрах) | 2 | 2 | 2 | 2 | 2 | 2 |
| 11. | Минимальный процент прозрачности ограждения (%) | Не менее 50 | Не менее 50 | Не менее 50 | Не менее 50 | Не менее 50 | Не менее 50 |
| 12. | Коэффициент застройки ¹⁵ | 0,2-0,4 | 0,2 | 0,3 | 0,4 | 0,4 | - |
| 13. | Коэффициент плотности застройки ¹⁶ | 0,4-1,2 | 0,4 | 0,6 | 0,8 | 1,2 | - |

¹² ПР – обосновывается в проектной документации, в том числе при подготовке схемы планировочной организации земельного участка

¹³ Минимальные отступы от границ земельных участков в целях определения мест допустимого размещения зданий, строений, сооружений, за пределами которых запрещено строительство зданий, строений, сооружений (в метрах)

¹⁴ Максимальный процент застройки в границах земельного участка определяется как отношение суммарной площади земельного участка, которая может быть застроена, ко всей площади земельного участка.

¹⁵ Коэффициент застройки — отношение площади, занятой под зданиями и сооружениями, к площади участка (квартала) (согласно СП 42.13330.2011 Приложение Г (обязательное))

¹⁶ Коэффициент плотности застройки — отношение площади всех этажей зданий и сооружений к площади участка (квартала), (согласно СП 42.13330.2011 Приложение Г (обязательное))

2. Правилами для территориальных зон: О1; О2; И; Т; П; Р устанавливаются следующие градостроительные регламенты использования территорий в части предельных (максимальных и(или) минимальных) размеров земельных участков и предельных параметров разрешенного строительства, реконструкции объектов капитального строительства:

| № п/п | Описание параметров градостроительного регламента территориальной зоны | Наименование территориальной зоны | | | | | |
|-------|--|-----------------------------------|-------------|-------------|-------------|-------------|-------------|
| | | О1 | О2 | И | Т | П | Р |
| 1. | Предельные размеры земельных участков: | | | | | | |
| 2. | минимальные и (или) максимальные размеры земельных участков: длина (м)/ ширина (м) | - | - | - | - | - | - |
| 3. | минимальная площадь земельного участка (м ²) | ПР | ПР | ПР | ПР | ПР | ПР |
| 4. | максимальная площадь земельного участка (м ²) | ПР | ПР | ПР | ПР | ПР | ПР |
| 5. | Минимальные отступы от границ земельных участков (м) | 6 | 6 | ПР | ПР | 6 | ПР |
| 6. | Предельное количество этажей и/или предельная высота зданий, строений, сооружений (м) | ПР | ПР | ПР | ПР | ПР | ПР |
| 7. | Максимальный процент застройки в границах земельного участка (%) | Не менее 50 | Не менее 50 | 65 | 65 | 70 | ПР |
| 8. | Иные показатели | | | | | | |
| 9. | Минимальный отступ от красной линии (в метрах) | 3-5 | 3-5 | - | - | 3-5 | - |
| 10. | Максимальная высота ограждения (в метрах) | 2 | 2 | 2 | 2 | 2 | 2 |
| 11. | Минимальный процент прозрачности ограждения (%) | Не менее 50 | Не менее 50 | Не менее 50 | Не менее 50 | Не менее 50 | Не менее 50 |
| 12. | Коэффициент застройки | 1,0 | 0,8 | - | - | 0,6-0,8 | ПР |
| 13. | Коэффициент плотности застройки | 3,0 | 2,4 | - | - | 1,8-2,4 | ПР |

3. Правилами для территориальных зон: Сп1; Сп2; Сп3; ООТ; ТОП; ЗР устанавливаются следующие градостроительные регламенты использования территорий в части предельных (максимальных и(или) минимальных) размеров земельных участков и предельных параметров разрешенного строительства, реконструкции объектов капитального строительства:

| № п/п | Описание параметров | Наименование территориальной зоны |
|-------|---------------------|-----------------------------------|
|-------|---------------------|-----------------------------------|

| | градостроительного регламента территориальной зоны | Сп1 | Сп2 | Сп3 | ООТ | ТОП | ЗР |
|------------|--|-------------|-------------|------------|-------------|-------------|-----------|
| 1. | Предельные размеры земельных участков: | | | | | | |
| 2. | минимальные и (или) максимальные размеры земельных участков: длина (м)/ ширина (м) | - | - | - | - | - | - |
| 3. | минимальная площадь земельного участка (м ²) | - | ПР | - | ПР | - | - |
| 4. | максимальная площадь земельного участка (м ²) | ПР | ПР | - | ПР | - | - |
| 5. | Минимальные отступы от границ земельных участков (м) | 6 | 6 | 6 | 6 | 6 | - |
| 6. | Предельное количество этажей и/или предельная высота зданий, строений, сооружений (м) | ПР | ПР | - | ПР | - | - |
| 7. | Максимальный процент застройки в границах земельного участка (%) | ПР | 70 | - | 50 | - | - |
| 8. | Иные показатели | | | | | | |
| 9. | Минимальный отступ от красной линии (в метрах) | 3-5 | 3-5 | 5 | 3-5 | 3-5 | - |
| 10. | Максимальная высота ограждения (в метрах) | 2 | 2 | - | 2 | 2 | - |
| 11. | Минимальный процент прозрачности ограждения (%) | Не менее 50 | Не менее 50 | - | Не менее 50 | Не менее 50 | - |
| 12. | Коэффициент застройки | 0,2-0,4 | 0,2 | - | 0,4 | 0,4 | - |
| 13. | Коэффициент плотности застройки | 0,4-1,2 | 0,4 | - | 0,8 | 1,2 | - |


4. Правилами для земель лесного фонда, земель, покрытых поверхностными водами, земель запаса, земель особо охраняемых природных территорий (за исключением земель лечебно-оздоровительных местностей и курортов), согласно части 6 статьи 36 Градостроительного кодекса Российской Федерации, градостроительные регламенты не устанавливаются.

Глава 15. СЕЛЬСКОХОЗЯЙСТВЕННЫЕ РЕГЛАМЕНТЫ ИСПОЛЬЗОВАНИЯ ТЕРРИТОРИЙ

В настоящих Правилах для зон сельскохозяйственного использования, в части видов разрешенного использования земельных участков и объектов капитального строительства, устанавливаются градостроительные регламенты, указанные в статье 52 настоящих Правил.


Статья 54. Сельскохозяйственные регламенты использования территорий в части видов разрешенного использования земельных участков и объектов капитального строительства

1. Зона сельскохозяйственного использования

| | |
|---|---|
| Наименование территориальной зоны | Зона сельскохозяйственного использования |
| Условные обозначения территориальной зоны на карте градостроительного зонирования: | |
| Буквенное обозначение | Сх |
| Цифровое обозначение | 10 |
| Цветовое обозначение |  |

| Наименование видов разрешенного использования земельных участков и объектов капитального строительства | | | | | |
|---|-------------|---|-------------|--|-------------|
| основные виды разрешенного использования | Код* | условно разрешенные виды использования | Код* | вспомогательные виды разрешенного использования | Код* |
| Сельскохозяйственное использование | 1.0 | - | - | - | - |


2. Зона сельскохозяйственного использования связанная с растениеводством

| | |
|---|---|
| Наименование территориальной зоны | Зона сельскохозяйственного использования связанная с растениеводством |
| Условные обозначения территориальной зоны на карте градостроительного зонирования: | |
| Буквенное обозначение | Сх2 |
| Цифровое обозначение | 11 |
| Цветовое обозначение |  |

| Наименование видов разрешенного использования земельных участков и объектов капитального строительства | | | | | |
|---|-------------|---|-------------|--|-------------|
| основные виды разрешенного использования | Код* | условно разрешенные виды использования | Код* | вспомогательные виды разрешенного использования | Код* |
| Растениеводство | 1.1 | - | - | - | - |
| Выращивание зерновых и иных сельскохозяйственных культур | 1.2 | - | - | - | - |
| Овощеводство | 1.3 | - | - | - | - |


| Наименование видов разрешенного использования земельных участков и объектов капитального строительства | | | | | |
|--|-----|---|---|---|---|
| Выращивание тонизирующих, лекарственных, цветочных культур | 1.4 | - | - | - | - |
| Садоводство | 1.5 | - | - | - | - |
| Выращивание льна и конопли | 1.6 | - | - | - | - |

3. Зона сельскохозяйственного использования связанная с животноводством

| | | | | | |
|--|---|--|--|--|--|
| Наименование территориальной зоны | Зона сельскохозяйственного использования связанная с животноводством | | | | |
| Условные обозначения территориальной зоны на карте градостроительного зонирования: | | | | | |
| Буквенное обозначение | Сх3 | | | | |
| Цифровое обозначение | 12 | | | | |
| Цветовое обозначение |  | | | | |

| Наименование видов разрешенного использования земельных участков и объектов капитального строительства | | | | | |
|--|------|--|------|---|------|
| основные виды разрешенного использования | Код* | условно разрешенные виды использования | Код* | вспомогательные виды разрешенного использования | Код* |
| Животноводство | 1.7 | - | - | - | - |
| Скотоводство | 1.8 | - | - | - | - |
| Звероводство | 1.9 | - | - | - | - |
| Птицеводство | 1.10 | - | - | - | - |
| Свиноводство | 1.11 | - | - | - | - |
| Пчеловодство | 1.12 | - | - | - | - |
| Рыбоводство | 1.13 | - | - | - | - |


4. Зона сельскохозяйственного использования, связанная с иными объектами

| | | | | | |
|--|---|--|--|--|--|
| Наименование территориальной зоны | Зона сельскохозяйственного использования, связанная с иными объектами | | | | |
| Условные обозначения территориальной зоны на карте градостроительного зонирования: | | | | | |
| Буквенное обозначение | Сх4 | | | | |
| Цифровое обозначение | 13 | | | | |
| Цветовое обозначение |  | | | | |

| Наименование видов разрешенного использования земельных участков и объектов капитального строительства | | | | | |
|--|------|---------|------|-----------------|------|
| основные виды | Код* | условно | Код* | вспомогательные | Код* |

| Наименование видов разрешенного использования земельных участков и объектов капитального строительства | | | | | |
|--|------|--------------------------------|---|---------------------------------|---|
| разрешенного использования | | разрешенные виды использования | | виды разрешенного использования | |
| Научное обеспечение сельского хозяйства | 1.14 | - | - | - | - |
| Хранение и переработка сельскохозяйственной продукции | 1.15 | - | - | - | - |
| Питомники | 1.17 | - | - | - | - |
| Обеспечение сельскохозяйственного производства | 1.18 | - | - | - | - |

5. Зона ведения личного подсобного хозяйства на полевых участках

| | |
|--|---|
| Наименование территориальной зоны | Зона ведения личного подсобного хозяйства на полевых участках |
| Условные обозначения территориальной зоны на карте градостроительного зонирования: | |
| Буквенное обозначение | Cx5 |
| Цифровое обозначение | 14 |
| Цветовое обозначение |  |

| Наименование видов разрешенного использования земельных участков и объектов капитального строительства | | | | | |
|--|------|--|------|---|------|
| основные виды разрешенного использования | Код* | условно разрешенные виды использования | Код* | вспомогательные виды разрешенного использования | Код* |
| Ведение личного подсобного хозяйства на полевых участках | 1.16 | - | - | - | - |

* код вида разрешенного использования земельных участков и объектов капитального строительства установленный Приказом Минэкономразвития России от 01.09.2014 N 540 "Об утверждении классификатора видов разрешенного использования земельных участков" (Зарегистрировано в Минюсте России 08.09.2014 N 33995).

Статья 55. Сельскохозяйственные регламенты использования территорий в части предельных (максимальных и(или) минимальных) размеров земельных участков

1. Для территориальных зон: Cx; Cx1; Cx2; Cx3; Cx4; устанавливаются следующие градостроительные регламенты использования территорий в части предельных (максимальных и(или) минимальных) размеров земельных участков и предельных параметров разрешенного строительства, реконструкции объектов капитального строительства:

| № п/п | Описание параметров градостроительного регламента территориальной зоны | Наименование территориальной зоны | | | | |
|-------|--|-----------------------------------|-------------|-------------|-------------|-------------|
| | | Cx | Cx1 | Cx2 | Cx3 | Cx4 |
| 14. | Предельные размеры земельных участков: | | | | | |
| 15. | минимальные и (или) максимальные размеры земельных участков: длина (м)/ ширина (м) | - | - | - | - | - |
| 16. | минимальная площадь земельного участка (м ²) | ПР ¹⁷ | - | ПР | ПР | 0,5 |
| 17. | максимальная площадь земельного участка (м ²) | ПР | - | ПР | ПР | ПР |
| 18. | Минимальные отступы от границ земельных участков (м) ¹⁸ | 6 | 6 | 6 | 6 | 6 |
| 19. | Предельное количество этажей и/или предельная высота зданий, строений, сооружений (м) | ПР | - | ПР | ПР | - |
| 20. | Максимальный процент застройки в границах земельного участка (%) ¹⁹ | ПР | - | 70 | 70 | - |
| 21. | Иные показатели | | | | | |
| 22. | Минимальный отступ объектов от красной линии (в метрах) | 3-5 | 3-5 | 3-5 | 3-5 | 3-5 |
| 23. | Максимальная высота ограждения (в метрах) | 2 | 2 | 2 | 2 | 2 |
| 24. | Минимальный процент прозрачности ограждения (%) | Не менее 50 | Не менее 50 | Не менее 50 | Не менее 50 | Не менее 50 |
| 25. | Коэффициент застройки ²⁰ | 0,4 | - | 0,4 | 0,4 | - |
| 26. | Коэффициент плотности застройки ²¹ | 0,8 | - | 0,8 | 0,8 | - |

2. Правилами для сельскохозяйственных угодий в составе земель сельскохозяйственного назначения, согласно части 6 статьи 36 Градостроительного кодекса Российской Федерации, градостроительные регламенты не устанавливаются.

¹⁷ ПР – обосновывается в проектной документации, в том числе при подготовке схемы планировочной организации земельного участка

¹⁸ Минимальные отступы от границ земельных участков в целях определения мест допустимого размещения зданий, строений, сооружений, за пределами которых запрещено строительство зданий, строений, сооружений (в метрах)

¹⁹ Максимальный процент застройки в границах земельного участка определяется как отношение суммарной площади земельного участка, которая может быть застроена, ко всей площади земельного участка.

²⁰ Коэффициент застройки — отношение площади, занятой под зданиями и сооружениями, к площади участка (квартала) (согласно СП 42.13330.2011 Приложение Г (обязательное))

²¹ Коэффициент плотности застройки — отношение площади всех этажей зданий и сооружений к площади участка (квартала), (согласно СП 42.13330.2011 Приложение Г (обязательное))

Глава 16. ГРАДОСТРОИТЕЛЬНЫЕ РЕГЛАМЕНТЫ ЗЕМЕЛЬНЫХ УЧАСТКОВ И ОБЪЕКТОВ КАПИТАЛЬНОГО СТРОИТЕЛЬСТВА В ЗОНАХ С ОСОБЫМИ УСЛОВИЯМИ ИСПОЛЬЗОВАНИЯ ТЕРРИТОРИЙ

Статья 56. Ограничения использования земельных участков и объектов капитального строительства, устанавливаемые в соответствии с законодательством Российской Федерации

| № п/п | Вид зоны с особыми условиями использования территории | Основные характеристики и размеры зон с особыми условиями использования территории | Ограничения в использовании земельных участков и объектов капитального строительства | Основание установления ограничений |
|-------|--|---|---|---|
| 1. | Зона санитарной охраны водопроводных сооружений | <p>Зона санитарной охраны водопроводных сооружений, расположенных вне территории водозабора, представлена первым поясом (строгого режима)</p> <p>2.4.2. Граница первого пояса ЗСО водопроводных сооружений принимается на расстоянии:</p> <p>от стен запасных и регулирующих емкостей, фильтров и контактных осветлителей - не менее 30 м;</p> <p>от водонапорных башен - не менее 10 м;</p> <p>от остальных помещений (отстойники, реагентное хозяйство, склад хлора, насосные станции и др.) - не менее 15 м.</p> <p>Примечания. 1. По согласованию с центром государственного санитарно - эпидемиологического надзора первый пояс ЗСО для отдельно стоящих</p> | <p>3.2.1.2. Не допускается: посадка высокоствольных деревьев, все виды строительства, не имеющие непосредственного отношения к эксплуатации, реконструкции и расширению водопроводных сооружений, в том числе прокладка трубопроводов различного назначения, размещение жилых и хозяйственно - бытовых зданий, проживание людей, применение ядохимикатов и удобрений.</p> | СанПиН 2.1.4.1110-02 «Зоны санитарной охраны источников водоснабжения и водопроводов питьевого назначения» |

| № п/п | Вид зоны с особыми условиями использования территории | Основные характеристики и размеры зон с особыми условиями использования территории | Ограничения в использовании земельных участков и объектов капитального строительства | Основание установления ограничений |
|-------|---|--|--|---|
| | | <p>водонапорных башен, в зависимости от их конструктивных особенностей, может не устанавливаться.</p> <p>При расположении водопроводных сооружений на территории объекта указанные расстояния допускается сокращать по согласованию с центром государственного санитарно - эпидемиологического надзора, но не менее чем до 10 м.</p> | | |
| 2. | Санитарно-защитные полосы водоводов | <p>2.4.3. Ширину санитарно - защитной полосы следует принимать по обе стороны от крайних линий водопровода:</p> <p>а) при отсутствии грунтовых вод - не менее 10 м при диаметре водоводов до 1000 мм и не менее 20 м при диаметре водоводов более 1000 мм;</p> <p>б) при наличии грунтовых вод - не менее 50 м вне зависимости от диаметра водоводов.</p> <p>В случае необходимости допускается сокращение ширины санитарно - защитной полосы для водоводов, проходящих по застроенной территории, по согласованию с центром государственного санитарно - эпидемиологического надзора.</p> | <p>3.4.1. В пределах санитарно - защитной полосы водоводов должны отсутствовать источники загрязнения почвы и грунтовых вод.</p> <p>3.4.2. Не допускается прокладка водоводов по территории свалок, полей ассенизации, полей фильтрации, полей орошения, кладбищ, скотомогильников, а также прокладка магистральных водоводов по территории промышленных и сельскохозяйственных предприятий.</p> | СанПиН 2.1.4.1110-02 «Зоны санитарной охраны источников водоснабжения и водопроводов питьевого назначения» |

| № п/п | Вид зоны с особыми условиями использования территории | Основные характеристики и размеры зон с особыми условиями использования территории | Ограничения в использовании земельных участков и объектов капитального строительства | Основание установления ограничений |
|-------|--|--|---|---|
| 3. | Зоны санитарной охраны источников водоснабжения Первого пояса | Граница первого пояса устанавливается на расстоянии не менее 30 м от водозабора - при использовании защищенных подземных вод и на расстоянии не менее 50 м - при использовании недостаточно защищенных подземных вод. Граница первого пояса ЗСО группы подземных водозаборов должна находиться на расстоянии не менее 30 и 50 м от крайних скважин. | Не допускается: посадка высокоствольных деревьев, все виды строительства, не имеющие непосредственного отношения к эксплуатации, реконструкции и расширению водопроводных сооружений, в том числе прокладка трубопроводов различного назначения, размещение жилых и хозяйственно - бытовых зданий, проживание людей, применение ядохимикатов и удобрений. | СанПиН 2.1.4.1110-02 «Зоны санитарной охраны источников водоснабжения и водопроводов питьевого назначения» |
| 4. | Зоны санитарной охраны источников водоснабжения Второго пояса | Граница второго пояса ЗСО определяется гидродинамическими расчетами | 3.2.3.1. Не допускается: размещение кладбищ, скотомогильников, полей ассенизации, полей фильтрации, навозохранилищ, силосных траншей, животноводческих и птицеводческих предприятий и других объектов, обуславливающих опасность микробного загрязнения подземных вод; применение удобрений и ядохимикатов; рубка леса главного пользования и реконструкции. Бурение новых скважин и новое строительство, связанное с нарушением | СанПиН 2.1.4.1110-02 «Зоны санитарной охраны источников водоснабжения и водопроводов питьевого назначения» |

| № п/п | Вид зоны с особыми условиями использования территории | Основные характеристики и размеры зон с особыми условиями использования территории | Ограничения в использовании земельных участков и объектов капитального строительства | Основание установления ограничений |
|-------|--|--|---|--|
| | | | <p>почвенного покрова, производится при обязательном согласовании с центром государственного санитарно - эпидемиологического надзора.</p> <p>3.2.2.3. Запрещение закачки отработанных вод в подземные горизонты, подземного складирования твердых отходов и разработки недр земли.</p> <p>3.2.2.4. Запрещение размещения складов горюче - смазочных материалов, ядохимикатов и минеральных удобрений, накопителей промстоков, шламохранилищ и других объектов, обуславливающих опасность химического загрязнения подземных вод.</p> | |
| 5. | <p>Зоны санитарной охраны источников водоснабжения Третьего пояса</p> | <p>Граница третьего пояса ЗСО определяется гидродинамическими расчетами</p> | <p>3.2.2.3. Запрещение закачки отработанных вод в подземные горизонты, подземного складирования твердых отходов и разработки недр земли.</p> <p>3.2.2.4. Запрещение размещения складов горюче - смазочных материалов, ядохимикатов и минеральных удобрений, накопителей промстоков, шламохранилищ и других</p> | <p>СанПиН 2.1.4.1110-02 «Зоны санитарной охраны источников водоснабжения и водопроводов питьевого назначения»</p> |

| № п/п | Вид зоны с особыми условиями использования территории | Основные характеристики и размеры зон с особыми условиями использования территории | Ограничения в использовании земельных участков и объектов капитального строительства | Основание установления ограничений |
|-------|---|---|---|---|
| | | | объектов, обуславливающих опасность химического загрязнения подземных вод. | |
| 6. | Водоохранные зоны рек и озер | <p>Ст.65 ч.4.(1) Ширина водоохранной зоны рек или ручьев устанавливается от их истока для рек или ручьев протяженностью:</p> <ol style="list-style-type: none"> 1) до десяти километров - в размере пятидесяти метров; 2) от десяти до пятидесяти километров - в размере ста метров; 3) от пятидесяти километров и более - в размере двухсот метров. <p>На территориях населенных пунктов при наличии централизованных ливневых систем водоотведения и набережных ширина водоохранной зоны устанавливается от парапета набережной. При отсутствии набережной ширина водоохранной зоны измеряется от береговой линии.</p> | <p>В границах водоохранных зон запрещаются:</p> <ol style="list-style-type: none"> 1) использование сточных вод для удобрения почв; 2) размещение кладбищ, скотомогильников, мест захоронения отходов производства и потребления, химических, взрывчатых, токсичных, отравляющих и ядовитых веществ, пунктов захоронения радиоактивных отходов; 3) осуществление авиационных мер по борьбе с вредителями и болезнями растений; 4) движение и стоянка транспортных средств (кроме специальных транспортных средств), за исключением их движения по дорогам и стоянки на дорогах и в специально оборудованных местах, имеющих твердое покрытие. <p>В границах водоохранных зон запрещается проектирование, строительство, реконструкция, ввод в</p> | 1.Водный кодекс РФ Части 4-6, части 14-16 статьи 65 |

| № п/п | Вид зоны с особыми условиями использования территории | Основные характеристики и размеры зон с особыми условиями использования территории | Ограничения в использовании земельных участков и объектов капитального строительства | Основание установления ограничений |
|-------|---|--|---|--|
| | | | эксплуатацию, эксплуатация хозяйственных и иных объектов без оборудования таких объектов сооружениями, обеспечивающими охрану водных объектов от загрязнения, засорения и истощения вод в соответствии с водным законодательством и законодательством в области охраны окружающей среды. | |
| 7. | Прибрежные защитные полосы | <p>Ширина прибрежной защитной полосы устанавливается в зависимости от уклона берега водного объекта и составляет тридцать метров для обратного или нулевого уклона, сорок метров для уклона до трех градусов и пятьдесят метров для уклона три и более градуса.</p> <p>На территориях населенных пунктов при наличии централизованных ливневых систем водоотведения и набережных границы прибрежных защитных полос совпадают с парапетами набережных. При отсутствии набережной ширина прибрежной защитной полосы измеряется от береговой линии.</p> | <p>В границах прибрежных защитных полос запрещаются:</p> <ol style="list-style-type: none"> 1) использование сточных вод для удобрения почв; 2) размещение кладбищ, скотомогильников, мест захоронения отходов производства и потребления, химических, взрывчатых, токсичных, отравляющих и ядовитых веществ, пунктов захоронения радиоактивных отходов; 3) осуществление авиационных мер по борьбе с вредителями и болезнями растений; 4) движение и стоянка транспортных средств (кроме специальных транспортных средств), за | Водный кодекс РФ части 11-15, часть 17 статьи 65 |

| № п/п | Вид зоны с особыми условиями использования территории | Основные характеристики и размеры зон с особыми условиями использования территории | Ограничения в использовании земельных участков и объектов капитального строительства | Основание установления ограничений |
|-------|---|--|--|---|
| | | | <p>исключением их движения по дорогам и стоянки на дорогах и в специально оборудованных местах, имеющих твердое покрытие.</p> <p>5) распашка земель;</p> <p>6) размещение отвалов размываемых грунтов;</p> <p>7) выпас сельскохозяйственных животных и организация для них летних лагерей, ванн.</p> | |
| 8. | Береговая полоса | <p>Полоса земли вдоль береговой линии водного объекта общего пользования (береговая полоса) предназначена для общего пользования. Ширина береговой полосы водных объектов общего пользования составляет двадцать метров, за исключением береговой полосы каналов, а также рек и ручьев, протяженность которых от истока до устья не более чем десять километров. Ширина береговой полосы каналов, а также рек и ручьев, протяженность которых от истока до устья не более чем десять километров, составляет пять метров.</p> | <p>Запрещается любая хозяйственная деятельность, за исключением хозяйственной и иной деятельности, при которой обеспечивается безопасность судоходства.</p> <p>Запрещается пользоваться береговой полосой водных объектов общего пользования с использованием механических транспортных средств.</p> <p>Каждый гражданин вправе пользоваться (без использования механических транспортных средств) береговой полосой водных объектов общего пользования для передвижения и пребывания около них, в том числе для осуществления любительского и</p> | <p>Водный Кодекс РФ Части 6-8 статьи 6 Статья 10 Кодекс внутреннего водного транспорта Постановление Правительства РФ от 06.02.2003 N 71 "Об утверждении Положения об особых условиях пользования береговой полосой внутренних водных путей Российской Федерации" Пункты 3, 4, 12</p> |

| № п/п | Вид зоны с особыми условиями использования территории | Основные характеристики и размеры зон с особыми условиями использования территории | Ограничения в использовании земельных участков и объектов капитального строительства | Основание установления ограничений |
|-------|---|--|---|---|
| | | | спортивного рыболовства и причаливания плавучих средств. | |
| 9. | Охранная зона геодезических пунктов | <p>Геодезический пункт состоит из специального центра, наружного знака и внешнего оформления в виде канавы или вала, которое является границей геодезического пункта.</p> <p>В случае отсутствия внешнего оформления геодезического пункта его границей является основание наружного знака.</p> <p>Для геодезических пунктов, которые не имеют наружных знаков и специальные центры которых заложены в стены зданий и других сооружений, границы пунктов и охранные зоны не устанавливаются.</p> <p>Охранной зоной геодезического пункта является земельный участок, на котором расположен геодезический пункт, и полоса земли шириной 1 метр, примыкающая с внешней стороны к границе пункта.</p> | <p>В пределах охранной зоны геодезического пункта запрещается без разрешения территориальных органов Федеральной службы геодезии и картографии России осуществлять виды деятельности и производить работы, которые могут повлечь повреждение или уничтожение наружного знака, нарушить неизменность местоположения специального центра или создать затруднения для использования геодезического пункта по прямому назначению и свободного доступа к нему.</p> | <p>Постановление Правительства Российской Федерации от 07.10.1996 г. № 1170 «Об утверждении Положения об охранных зонах и охране геодезических пунктов на территории Российской Федерации» Пункты 2,3,4</p> |
| 10. | Охранные зоны и зоны охраняемого природного | <p>В целях обеспечения сохранности воинских захоронений в местах, где они расположены, органами местного</p> | <p>Строительные, земляные, дорожные и другие работы, в результате которых могут быть повреждены воинские</p> | <p>Закон РФ от 14.01.1993 г. № 4292-1 «Об увековечении памяти</p> |

| № п/п | Вид зоны с особыми условиями использования территории | Основные характеристики и размеры зон с особыми условиями использования территории | Ограничения в использовании земельных участков и объектов капитального строительства | Основание установления ограничений |
|-------|---|---|--|---|
| | ландшафта воинских захоронений | самоуправления устанавливаются охраняемые зоны и зоны охраняемого природного ландшафта в порядке, определяемом законодательством Российской Федерации. | захоронения, проводятся только после согласования с органами местного самоуправления. (в ред. Федерального закона от 22.08.2004 N 122-ФЗ) Предприятия, организации, учреждения и граждане несут ответственность за сохранность воинских захоронений, находящихся на землях, предоставленных им в пользование. В случае обнаружения захоронений на предоставленных им землях они обязаны сообщить об этом в органы местного самоуправления. | погибших при защите Отечества» Статья 6 |
| 11. | Санитарные разрывы вдоль трассы ВЛ | 6.3 В целях защиты населения от воздействия электрического поля, создаваемого воздушными линиями электропередачи (ВЛ), устанавливаются санитарные разрывы - территория вдоль трассы высоковольтной линии, в которой напряженность электрического поля превышает 1 кВ/м. Для вновь проектируемых ВЛ, а также зданий и сооружений допускается принимать границы санитарных разрывов вдоль трассы ВЛ с горизонтальным расположением | Запрещается любая хозяйственная деятельность, за исключением хозяйственной и иной деятельности, при которой обеспечивается безопасность эксплуатации объекта капитального строительства, в том числе и линейного. | СанПиН 2.2.1/2.1.1.1200-03 «Санитарно-защитные зоны и санитарная классификация предприятий, сооружений и иных объектов» |

| № п/п | Вид зоны с особыми условиями использования территории | Основные характеристики и размеры зон с особыми условиями использования территории | Ограничения в использовании земельных участков и объектов капитального строительства | Основание установления ограничений |
|-------|--|--|---|---|
| | | <p>проводов и без средств снижения напряженности электрического поля по обе стороны от нее на следующих расстояниях от проекции на землю крайних фазных проводов в направлении, перпендикулярном ВЛ:</p> <ul style="list-style-type: none"> - 20 м - для ВЛ напряжением 330 кВ; - 30 м - для ВЛ напряжением 500 кВ; - 40 м - для ВЛ напряжением 750 кВ; - 55 м - для ВЛ напряжением 1150 кВ. <p>При вводе объекта в эксплуатацию и в процессе эксплуатации санитарный разрыв должен быть скорректирован по результатам инструментальных измерений.</p> | | |
| 12. | Санитарно-защитные зоны промышленных объектов и производств | Для промышленных объектов и производств, сооружений, являющихся источниками воздействия на среду обитания и здоровье человека, в зависимости от мощности, условий эксплуатации, характера и количества выделяемых в окружающую среду загрязняющих веществ, создаваемого шума, вибрации и других вредных физических факторов, а также с учетом предусматриваемых мер по уменьшению неблагоприятного влияния их на среду | 5.1. В санитарно-защитной зоне не допускается размещать: жилую застройку, включая отдельные жилые дома, ландшафтно-рекреационные зоны, зоны отдыха, территории курортов, санаториев и домов отдыха, территории садоводческих товариществ и коттеджной застройки, коллективных или индивидуальных дачных и садово-огородных участков, а также другие территории с нормируемыми показателями качества | СанПиН 2.2.1/2.1.1.1200-03 «Санитарно-защитные зоны и санитарная классификация предприятий, сооружений и иных объектов» |

| № п/п | Вид зоны с особыми условиями использования территории | Основные характеристики и размеры зон с особыми условиями использования территории | Ограничения в использовании земельных участков и объектов капитального строительства | Основание установления ограничений |
|-------|---|--|--|---|
| | | <p>обитания и здоровье человека в соответствии с санитарной классификацией промышленных объектов и производств устанавливаются следующие ориентировочные размеры санитарно-защитных зон:</p> <ul style="list-style-type: none"> - промышленные объекты и производства первого класса - 1000 м; - промышленные объекты и производства второго класса - 500 м; - промышленные объекты и производства третьего класса - 300 м; - промышленные объекты и производства четвертого класса - 100 м; - промышленные объекты и производства пятого класса - 50 м. | <p>среды обитания; спортивные сооружения, детские площадки, образовательные и детские учреждения, лечебно-профилактические и оздоровительные учреждения общего пользования.</p> <p>5.2. В санитарно-защитной зоне и на территории объектов других отраслей промышленности не допускается размещать объекты по производству лекарственных веществ, лекарственных средств и (или) лекарственных форм, склады сырья и полупродуктов для фармацевтических предприятий; объекты пищевых отраслей промышленности, оптовые склады продовольственного сырья и пищевых продуктов, комплексы водопроводных сооружений для подготовки и хранения питьевой воды, которые могут повлиять на качество продукции.</p> | |
| 13. | Охранная зона линий и сооружений связи | <p>4. На трассах кабельных и воздушных линий связи и линий радиодиффузии:</p> <p>а) устанавливаются охранные зоны с особыми условиями использования: для подземных кабельных и для воздушных линий связи и линий</p> | <p>38. Земельная площадь охранных зон на трассах линий связи и линий радиодиффузии используется юридическими и физическими лицами в соответствии с земельным законодательством Российской</p> | <p>Федеральный закон от 07.07.2003г. № 126-ФЗ «О связи»; Постановление Правительства РФ от 09.06.1995г. № 578 «Об</p> |

| № п/п | Вид зоны с особыми условиями использования территории | Основные характеристики и размеры зон с особыми условиями использования территории | Ограничения в использовании земельных участков и объектов капитального строительства | Основание установления ограничений |
|-------|---|---|---|---|
| | | <p>радиофикации, расположенных вне населенных пунктов на безлесных участках, - в виде участков земли вдоль этих линий, определяемых параллельными прямыми, отстоящими от трассы подземного кабеля связи или от крайних проводов воздушных линий связи и линий радиофикации не менее чем на 2 метра с каждой стороны;</p> <p>для морских кабельных линий связи и для кабелей связи при переходах через судоходные и сплавные реки, озера, водохранилища и каналы (арьки) - в виде участков водного пространства по всей глубине от водной поверхности до дна, определяемых параллельными плоскостями, отстоящими от трассы морского кабеля на 0,25 морской мили с каждой стороны или от трассы кабеля при переходах через реки, озера, водохранилища и каналы (арьки) на 100 метров с каждой стороны;</p> <p>для наземных и подземных необслуживаемых усилительных и регенерационных пунктов на кабельных линиях связи - в виде участков земли, определяемых замкнутой линией,</p> | <p>Федерации с учетом ограничений, установленных настоящими Правилами и обеспечивающих сохранность линий связи и линий радиофикации.</p> <p>39. Юридические и физические лица, ведущие хозяйственную деятельность на земельных участках, по которым проходят линии связи и линии радиофикации, обязаны:</p> <p>а) принимать все зависящие от них меры, способствующие обеспечению сохранности этих линий;</p> <p>б) обеспечивать техническому персоналу беспрепятственный доступ к этим линиям для ведения работ на них (при предъявлении документа о соответствующих полномочиях).</p> <p>48. В пределах охранных зон без письменного согласия и присутствия представителей предприятий, эксплуатирующих линии связи и линии радиофикации, юридическим и физическим лицам запрещается:</p> <p>а) осуществлять всякого рода строительные, монтажные и взрывные работы, планировку грунта землеройными механизмами (за</p> | <p>утверждении Правил охраны линий и сооружений связи Российской Федерации»</p> |

| № п/п | Вид зоны с особыми условиями использования территории | Основные характеристики и размеры зон с особыми условиями использования территории | Ограничения в использовании земельных участков и объектов капитального строительства | Основание установления ограничений |
|-------|---|--|--|------------------------------------|
| | | <p>отстоящей от центра установки усилительных и регенерационных пунктов или от границы их обвалования не менее чем на 3 метра и от контуров заземления не менее чем на 2 метра;</p> <p>б) создаются просеки в лесных массивах и зеленых насаждениях:</p> <p>при высоте насаждений менее 4 метров - шириной не менее расстояния между крайними проводами воздушных линий связи и линий радификации плюс 4 метра (по 2 метра с каждой стороны от крайних проводов до ветвей деревьев);</p> <p>при высоте насаждений более 4 метров - шириной не менее расстояния между крайними проводами воздушных линий связи и линий радификации плюс 6 метров (по 3 метра с каждой стороны от крайних проводов до ветвей деревьев);</p> <p>вдоль трассы кабеля связи - шириной не менее 6 метров (по 3 метра с каждой стороны от кабеля связи);</p> <p>в) все работы в охранных зонах линий и сооружений связи, линий и сооружений радификации выполняются с соблюдением действующих</p> | <p>исключением зон песчаных барханов) и земляные работы (за исключением вспашки на глубину не более 0,3 метра);</p> <p>б) производить геолого-съемочные, поисковые, геодезические и другие изыскательские работы, которые связаны с бурением скважин, шурфованием, взятием проб грунта, осуществлением взрывных работ;</p> <p>в) производить посадку деревьев, располагать полевые станы, содержать скот, складировать материалы, корма и удобрения, жечь костры, устраивать стрельбища;</p> <p>г) устраивать проезды и стоянки автотранспорта, тракторов и механизмов, провозить негабаритные грузы под проводами воздушных линий связи и линий радификации, строить каналы (арыки), устраивать заграждения и другие препятствия;</p> <p>д) устраивать причалы для стоянки судов, барж и плавучих кранов, производить погрузочно-разгрузочные, подводно-технические, дноуглубительные и</p> | |

| № п/п | Вид зоны с особыми условиями использования территории | Основные характеристики и размеры зон с особыми условиями использования территории | Ограничения в использовании земельных участков и объектов капитального строительства | Основание установления ограничений |
|-------|---|--|---|------------------------------------|
| | | <p>нормативных документов по правилам производства и приемки работ.</p> | <p>землечерпательные работы, выделять рыбопромысловые участки, производить добычу рыбы, других водных животных, а также водных растений придонными орудиями лова, устраивать водопои, производить колку и заготовку льда. Судам и другим плавучим средствам запрещается бросать якоря, проходить с отданными якорями, цепями, лотами, волокушами и тралами;</p> <p>е) производить строительство и реконструкцию линий электропередач, радиостанций и других объектов, излучающих электромагнитную энергию и оказывающих опасное воздействие на линии связи и линии радиодиффузии;</p> <p>ж) производить защиту подземных коммуникаций от коррозии без учета проходящих подземных кабельных линий связи.</p> <p>49. Юридическим и физическим лицам запрещается производить всякого рода действия, которые могут нарушить нормальную работу линий связи и линий радиодиффузии, в частности:</p> | |

| № п/п | Вид зоны с особыми условиями использования территории | Основные характеристики и размеры зон с особыми условиями использования территории | Ограничения в использовании земельных участков и объектов капитального строительства | Основание установления ограничений |
|-------|---|--|--|------------------------------------|
| | | | <p>а) производить снос и реконструкцию зданий и мостов, осуществлять переустройство коллекторов, туннелей метрополитена и железных дорог, где проложены кабели связи, установлены столбы воздушных линий связи и линий радификации, размещены технические сооружения радиорелейных станций, кабельные ящики и распределительные коробки, без предварительного выноса заказчиками (застройщиками) линий и сооружений связи, линий и сооружений радификации по согласованию с предприятиями, в ведении которых находятся эти линии и сооружения;</p> <p>б) производить засыпку трасс подземных кабельных линий связи, устраивать на этих трассах временные склады, стоки химически активных веществ и свалки промышленных, бытовых и прочих отходов, ломать замерные, сигнальные, предупредительные знаки и телефонные колодцы;</p> <p>г) огораживать трассы линий связи, препятствуя свободному доступу к ним</p> | |

| № п/п | Вид зоны с особыми условиями использования территории | Основные характеристики и размеры зон с особыми условиями использования территории | Ограничения в использовании земельных участков и объектов капитального строительства | Основание установления ограничений |
|-------|---|--|--|---|
| | | | <p>технического персонала;</p> <p>е) совершать иные действия, которые могут причинить повреждения сооружениям связи и радификации (повреждать опоры и арматуру воздушных линий связи, обрывать провода, набрасывать на них посторонние предметы и другое).</p> | |
| 14. | Охранные зоны объектов электросетевого хозяйства | <p>5. Охранные зоны устанавливаются для всех объектов электросетевого хозяйства исходя из требований к границам установления охранных зон согласно приложению.</p> <p>6. Границы охранной зоны в отношении отдельного объекта электросетевого хозяйства определяются организацией, которая владеет им на праве собственности или ином законном основании (далее - сетевая организация). Сетевая организация обращается в федеральный орган исполнительной власти, осуществляющий федеральный государственный энергетический надзор, с заявлением о согласовании границ охранной зоны в отношении отдельных объектов электросетевого хозяйства, которое должно быть рассмотрено в</p> | <p>8. В охранных зонах запрещается осуществлять любые действия, которые могут нарушить безопасную работу объектов электросетевого хозяйства, в том числе привести к их повреждению или уничтожению, и (или) повлечь причинение вреда жизни, здоровью граждан и имуществу физических или юридических лиц, а также повлечь нанесение экологического ущерба и возникновение пожаров, в том числе:</p> <p>а) набрасывать на провода и опоры воздушных линий электропередачи посторонние предметы, а также подниматься на опоры воздушных линий электропередачи;</p> <p>б) размещать любые объекты и предметы (материалы) в пределах созданных в соответствии с</p> | <p>Постановление Правительства Российской Федерации от 24.02. 2009 г. №160 «О порядке установления охранных зон объектов электросетевого хозяйства и особых условий использования земельных участков, расположенных в границах таких зон»</p> |

| № п/п | Вид зоны с особыми условиями использования территории | Основные характеристики и размеры зон с особыми условиями использования территории | Ограничения в использовании земельных участков и объектов капитального строительства | Основание установления ограничений |
|-------|---|--|---|------------------------------------|
| | | <p>течение 15 дней с даты его поступления в соответствующий орган. (в ред. Постановления Правительства РФ от 05.06.2013 N 476)</p> <p>После согласования границ охранной зоны сетевая организация обращается в федеральный орган исполнительной власти, осуществляющий кадастровый учет и ведение государственного кадастра недвижимости (орган кадастрового учета), с заявлением о внесении сведений о границах охранной зоны в документы государственного кадастрового учета недвижимого имущества, на основании которого указанный федеральный орган исполнительной власти принимает решение о внесении в документы государственного кадастрового учета сведений о границах охранной зоны.</p> <p>Охранная зона считается установленной с даты внесения в документы государственного кадастрового учета сведений о ее границах.</p> <p>7. Охранные зоны подлежат маркировке путем установки за счет сетевых</p> | <p>требованиями нормативно-технических документов проходов и подъездов для доступа к объектам электросетевого хозяйства, а также проводить любые работы и возводить сооружения, которые могут препятствовать доступу к объектам электросетевого хозяйства, без создания необходимых для такого доступа проходов и подъездов;</p> <p>в) находиться в пределах огороженной территории и помещениях распределительных устройств и подстанций, открывать двери и люки распределительных устройств и подстанций, производить переключения и подключения в электрических сетях (указанное требование не распространяется на работников, занятых выполнением разрешенных в установленном порядке работ), разводить огонь в пределах охранных зон вводных и распределительных устройств, подстанций, воздушных линий электропередачи, а также в охранных зонах кабельных линий электропередачи;</p> | |

| № п/п | Вид зоны с особыми условиями использования территории | Основные характеристики и размеры зон с особыми условиями использования территории | Ограничения в использовании земельных участков и объектов капитального строительства | Основание установления ограничений | | | | |
|-----------|---|---|--|------------------------------------|-----------|---------------|--|--|
| | | <p>организаций предупреждающих знаков, содержащих указание на размер охранной зоны, информацию о соответствующей сетевой организации, а также необходимость соблюдения предусмотренных настоящими Правилами ограничений.</p> <p>Охранные зоны устанавливаются:</p> <p>а) вдоль воздушных линий электропередачи - в виде части поверхности участка земли и воздушного пространства (на высоту, соответствующую высоте опор воздушных линий электропередачи), ограниченной параллельными вертикальными плоскостями, отстоящими по обе стороны линии электропередачи от крайних проводов при неотклоненном их положении на следующем расстоянии:</p> <p>Проектный номинальный класс напряжения</p> <table border="0" data-bbox="611 1300 1211 1410"> <tr> <td>до 1 кВ</td> <td>2м</td> </tr> <tr> <td>1 – 20 кВ</td> <td>10м (5м - для</td> </tr> </table> | до 1 кВ | 2м | 1 – 20 кВ | 10м (5м - для | <p>г) размещать свалки;</p> <p>д) производить работы ударными механизмами, сбрасывать тяжести массой свыше 5 тонн, производить сброс и слив едких и коррозионных веществ и горюче-смазочных материалов (в охранных зонах подземных кабельных линий электропередачи).</p> <p>9. В охранных зонах, установленных для объектов электросетевого хозяйства напряжением свыше 1000 вольт, помимо действий, предусмотренных пунктом 8 настоящих Правил, запрещается:</p> <p>а) складировать или размещать хранилища любых, в том числе горюче-смазочных, материалов;</p> <p>б) размещать детские и спортивные площадки, стадионы, рынки, торговые точки, полевые станы, загоны для скота, гаражи и стоянки всех видов машин и механизмов, за исключением гаражей-стоянок автомобилей, принадлежащих физическим лицам, проводить любые мероприятия, связанные с большим скоплением</p> | |
| до 1 кВ | 2м | | | | | | | |
| 1 – 20 кВ | 10м (5м - для | | | | | | | |

| № п/п | Вид зоны с особыми условиями использования территории | Основные характеристики и размеры зон с особыми условиями использования территории | Ограничения в использовании земельных участков и объектов капитального строительства | Основание установления ограничений |
|-------|---|--|--|------------------------------------|
| | | <p>линий с самонесущими или изолированными проводами, размещенных в границах населенных пунктов)</p> <p>35 кВ 15м</p> <p>110 кВ 20м</p> <p>150, 220 кВ 25м</p> <p>300, 500, +/- 400 кВ 30м</p> <p>750, +/- 750 кВ 40м</p> <p>1150 кВ 55м;</p> <p>б) вдоль подземных кабельных линий электропередачи - в виде части поверхности участка земли, расположенного под ней участка недр (на глубину, соответствующую глубине прокладки кабельных линий электропередачи), ограниченной параллельными вертикальными плоскостями, отстоящими по обе стороны линии электропередачи от</p> | <p>людей, не занятых выполнением разрешенных в установленном порядке работ (в охранных зонах воздушных линий электропередачи);</p> <p>в) использовать (запускать) любые летательные аппараты, в том числе воздушных змеев, спортивные модели летательных аппаратов (в охранных зонах воздушных линий электропередачи);</p> <p>г) бросать якоря с судов и осуществлять их проход с отданными якорями, цепями, лотами, волокушами и тралами (в охранных зонах подводных кабельных линий электропередачи);</p> <p>д) осуществлять проход судов с поднятыми стрелами кранов и других механизмов (в охранных зонах воздушных линий электропередачи).</p> <p>10. В пределах охранных зон без письменного решения о согласовании сетевых организаций юридическим и физическим лицам запрещаются:</p> <p>а) строительство, капитальный ремонт, реконструкция или снос зданий и сооружений;</p> | |

| № п/п | Вид зоны с особыми условиями использования территории | Основные характеристики и размеры зон с особыми условиями использования территории | Ограничения в использовании земельных участков и объектов капитального строительства | Основание установления ограничений |
|-------|---|--|--|------------------------------------|
| | | <p>крайних кабелей на расстоянии 1 метра (при прохождении кабельных линий напряжением до 1 киловольта в городах под тротуарами - на 0,6 метра в сторону зданий и сооружений и на 1 метр в сторону проезжей части улицы);</p> <p>в) вдоль подводных кабельных линий электропередачи - в виде водного пространства от водной поверхности до дна, ограниченного вертикальными плоскостями, отстоящими по обе стороны линии от крайних кабелей на расстоянии 100 метров;</p> <p>г) вдоль переходов воздушных линий электропередачи через водоемы (реки, каналы, озера и др.) - в виде воздушного пространства над водной поверхностью водоемов (на высоту, соответствующую высоте опор воздушных линий электропередачи), ограниченного вертикальными плоскостями, отстоящими по обе стороны линии электропередачи от крайних проводов при неотклоненном их положении для судоходных водоемов на расстоянии 100 метров, для несудоходных водоемов</p> | <p>б) горные, взрывные, мелиоративные работы, в том числе связанные с временным затоплением земель;</p> <p>в) посадка и вырубка деревьев и кустарников;</p> <p>г) дноуглубительные, землечерпальные и погрузочно-разгрузочные работы, добыча рыбы, других водных животных и растений придонными орудиями лова, устройство водоемов, колка и заготовка льда (в охранных зонах подводных кабельных линий электропередачи);</p> <p>д) проход судов, у которых расстояние по вертикали от верхнего крайнего габарита с грузом или без груза до нижней точки провеса проводов переходов воздушных линий электропередачи через водоемы менее минимально допустимого расстояния, в том числе с учетом максимального уровня подъема воды при паводке;</p> <p>е) проезд машин и механизмов, имеющих общую высоту с грузом или без груза от поверхности дороги более 4,5 метра (в охранных зонах воздушных линий электропередачи);</p> | |

| № п/п | Вид зоны с особыми условиями использования территории | Основные характеристики и размеры зон с особыми условиями использования территории | Ограничения в использовании земельных участков и объектов капитального строительства | Основание установления ограничений |
|-------|---|--|---|------------------------------------|
| | | <p>- на расстоянии, предусмотренном для установления охранных зон вдоль воздушных линий электропередачи.</p> | <p>ж) земляные работы на глубине более 0,3 метра (на вспахиваемых землях на глубине более 0,45 метра), а также планировка грунта (в охранных зонах подземных кабельных линий электропередачи);</p> <p>з) полив сельскохозяйственных культур в случае, если высота струи воды может составить свыше 3 метров (в охранных зонах воздушных линий электропередачи);</p> <p>и) полевые сельскохозяйственные работы с применением сельскохозяйственных машин и оборудования высотой более 4 метров (в охранных зонах воздушных линий электропередачи) или полевые сельскохозяйственные работы, связанные с вспашкой земли (в охранных зонах кабельных линий электропередачи).</p> <p>11. В охранных зонах, установленных для объектов электросетевого хозяйства напряжением до 1000 вольт, помимо действий, предусмотренных пунктом 10 настоящих Правил, без письменного решения о согласовании</p> | |

| № п/п | Вид зоны с особыми условиями использования территории | Основные характеристики и размеры зон с особыми условиями использования территории | Ограничения в использовании земельных участков и объектов капитального строительства | Основание установления ограничений |
|-------|---|--|--|--|
| | | | <p>сетевых организаций запрещается:</p> <p>а) размещать детские и спортивные площадки, стадионы, рынки, торговые точки, полевые станы, загоны для скота, гаражи и стоянки всех видов машин и механизмов (в охранных зонах воздушных линий электропередачи);</p> <p>б) складировать или размещать хранилища любых, в том числе горюче-смазочных, материалов;</p> <p>в) устраивать причалы для стоянки судов, барж и плавучих кранов, бросать якоря с судов и осуществлять их проход с отданными якорями, цепями, лотами, волокушами и тралами (в охранных зонах подводных кабельных линий электропередачи).</p> | |
| 15. | Придорожные полосы автомобильных дорог | 16) придорожные полосы автомобильной дороги - территории, которые прилегают с обеих сторон к полосе отвода автомобильной дороги и в границах которых устанавливается особый режим использования земельных участков (частей земельных участков) в целях обеспечения требований безопасности дорожного движения, а также | Ст.26 ч.8. Строительство, реконструкция в границах придорожных полос автомобильной дороги объектов капитального строительства, объектов, предназначенных для осуществления дорожной деятельности, объектов дорожного сервиса, установка рекламных конструкций, | Федерального закона от 8 ноября 2007 г. N 257-ФЗ "Об автомобильных дорогах и о дорожной деятельности в Российской Федерации и о внесении изменений в отдельные |

| № п/п | Вид зоны с особыми условиями использования территории | Основные характеристики и размеры зон с особыми условиями использования территории | Ограничения в использовании земельных участков и объектов капитального строительства | Основание установления ограничений |
|-------|---|--|---|--|
| | | <p>нормальных условий реконструкции, капитального ремонта, ремонта, содержания автомобильной дороги, ее сохранности с учетом перспектив развития автомобильной дороги.</p> <p>Статья 26. Придорожные полосы автомобильных дорог</p> <p>1. Для автомобильных дорог, за исключением автомобильных дорог, расположенных в границах населенных пунктов, устанавливаются придорожные полосы.</p> <p>2. В зависимости от класса и (или) категории автомобильных дорог с учетом перспектив их развития ширина каждой придорожной полосы устанавливается в размере:</p> <p>1) семидесяти пяти метров - для автомобильных дорог первой и второй категорий;</p> <p>2) пятидесяти метров - для автомобильных дорог третьей и четвертой категорий;</p> <p>3) двадцати пяти метров - для автомобильных дорог пятой категории;</p> | <p>информационных щитов и указателей допускаются при наличии согласия в письменной форме владельца автомобильной дороги. Это согласие должно содержать технические требования и условия, подлежащие обязательному исполнению лицами, осуществляющими строительство, реконструкцию в границах придорожных полос автомобильной дороги таких объектов, установку рекламных конструкций, информационных щитов и указателей (далее в настоящей статье - технические требования и условия, подлежащие обязательному исполнению).</p> <p>п.2. «Порядка установления и использования придорожных полос автомобильных дорог федерального значения»</p> <p>В пределах придорожных полос автомобильных дорог федерального значения устанавливается особый режим использования земельных участков (частей земельных участков) в</p> | <p>законодательные акты Российской Федерации"</p> <p>Приказ Минтранса РФ от 13.01.2010 N 4 "Об установлении и использовании придорожных полос автомобильных дорог федерального значения"</p> |

| № п/п | Вид зоны с особыми условиями использования территории | Основные характеристики и размеры зон с особыми условиями использования территории | Ограничения в использовании земельных участков и объектов капитального строительства | Основание установления ограничений |
|-------|---|--|---|------------------------------------|
| | | <p>4) ста метров - для подъездных дорог, соединяющих административные центры (столицы) субъектов Российской Федерации, города федерального значения Москву и Санкт-Петербург с другими населенными пунктами, а также для участков автомобильных дорог общего пользования федерального значения, построенных для объездов городов с численностью населения до двухсот пятидесяти тысяч человек;</p> <p>5) ста пятидесяти метров - для участков автомобильных дорог, построенных для объездов городов с численностью населения свыше двухсот пятидесяти тысяч человек.</p> | <p>целях обеспечения требований безопасности дорожного движения, а также нормальных условий реконструкции, капитального ремонта, содержания таких автомобильных дорог, их сохранности и с учетом перспектив их развития, который предусматривает, что в придорожных полосах федеральных автомобильных дорог общего пользования запрещается строительство капитальных сооружений, за исключением: объектов, предназначенных для обслуживания таких автомобильных дорог, их строительства, реконструкции, капитального ремонта, ремонта и содержания; объектов Государственной инспекции безопасности дорожного движения Министерства внутренних дел Российской Федерации; объектов дорожного сервиса, рекламных конструкций, информационных щитов и указателей; инженерных коммуникаций.</p> | |

| № п/п | Вид зоны с особыми условиями использования территории | Основные характеристики и размеры зон с особыми условиями использования территории | Ограничения в использовании земельных участков и объектов капитального строительства | Основание установления ограничений |
|-------|---|--|---|--|
| 16. | Полоса отвода автомобильной дороги | <p>Статья 25. Полоса отвода автомобильной дороги</p> <p>1. Границы полосы отвода автомобильной дороги определяются на основании документации по планировке территории. Подготовка документации по планировке территории, предназначенной для размещения автомобильных дорог и (или) объектов дорожного сервиса, осуществляется с учетом утверждаемых Правительством Российской Федерации норм отвода земель для размещения указанных объектов.</p> | <p>Ст.25 ч.3. В границах полосы отвода автомобильной дороги, за исключением случаев, предусмотренных настоящим Федеральным законом, запрещаются:</p> <p>1) выполнение работ, не связанных со строительством, с реконструкцией, капитальным ремонтом, ремонтом и содержанием автомобильной дороги, а также с размещением объектов дорожного сервиса;</p> <p>2) размещение зданий, строений, сооружений и других объектов, не предназначенных для обслуживания автомобильной дороги, ее строительства, реконструкции, капитального ремонта, ремонта и содержания и не относящихся к объектам дорожного сервиса;</p> <p>3) распашка земельных участков, покос травы, осуществление рубок и повреждение лесных насаждений и иных многолетних насаждений, снятие дерна и выемка грунта, за исключением работ по содержанию полосы отвода автомобильной дороги или ремонту автомобильной дороги, ее участков;</p> | <p>Федерального закона от 8 ноября 2007 г. N 257-ФЗ "Об автомобильных дорогах и о дорожной деятельности в Российской Федерации и о внесении изменений в отдельные законодательные акты Российской Федерации"</p> |

| № п/п | Вид зоны с особыми условиями использования территории | Основные характеристики и размеры зон с особыми условиями использования территории | Ограничения в использовании земельных участков и объектов капитального строительства | Основание установления ограничений |
|-------|---|--|---|--|
| | | | <p>4) выпас животных, а также их прогон через автомобильные дороги вне специально установленных мест, согласованных с владельцами автомобильных дорог;</p> <p>5) установка рекламных конструкций, не соответствующих требованиям технических регламентов и (или) нормативным правовым актам о безопасности дорожного движения;</p> <p>6) установка информационных щитов и указателей, не имеющих отношения к обеспечению безопасности дорожного движения или осуществлению дорожной деятельности.</p> | |
| 17. | Охранная зона железнодорожных дорог | <p>7. Границы охранных зон железных дорог (далее - охранная зона) могут устанавливаться в случае прохождения железнодорожных путей: (в ред. Постановления Правительства РФ от 04.04.2011 N 239)</p> <p>а) в местах, подверженных снежным обвалам (лавинам), оползням, размывам, селевым потокам, оврагообразованию, карстообразованию и другим опасным геологическим воздействиям;</p> <p>б) в районах подвижных песков;</p> | <p>10. В границах охранных зон в целях обеспечения безопасности движения и эксплуатации железнодорожного транспорта могут быть установлены запреты или ограничения на осуществление следующих видов деятельности:</p> <p>а) строительство капитальных зданий и сооружений, устройство временных дорог, вырубка древесной и кустарниковой растительности, удаление дернового покрова,</p> | <p>Постановление Правительства Российской Федерации от 12.10.2006 г. N 611 «О порядке установления и использования полос отвода и охранных зон железных дорог»</p> |

| № п/п | Вид зоны с особыми условиями использования территории | Основные характеристики и размеры зон с особыми условиями использования территории | Ограничения в использовании земельных участков и объектов капитального строительства | Основание установления ограничений |
|-------|---|---|--|---|
| | | <p>в) по лесам, выполняющим функции защитных лесонасаждений, в том числе по лесам в поймах рек и вдоль поверхностных водных объектов;</p> <p>г) по лесам, где сплошная вырубка древостоя может отразиться на устойчивости склонов гор и холмов и привести к образованию оползней, осыпей, оврагов или вызвать появление селевых потоков и снежных обвалов (лавин), повлиять на сохранность, устойчивость и прочность железнодорожных путей.</p> | <p>проведение земляных работ, за исключением случаев, когда осуществление указанной деятельности необходимо для обеспечения устойчивой, бесперебойной и безопасной работы железнодорожного транспорта, повышения качества обслуживания пользователей услугами железнодорожного транспорта, а также в связи с устройством, обслуживанием и ремонтом линейных сооружений;</p> <p>б) распашка земель;</p> <p>в) выпас скота;</p> <p>г) выпуск поверхностных и хозяйственно-бытовых вод.</p> | |
| 18. | Охранные зоны магистральных трубопроводов | <p>Охранные зоны устанавливаются:</p> <p>вдоль трасс трубопроводов, транспортирующих нефть, природный газ, нефтепродукты, нефтяной и искусственный углеводородные газы – 25 метров от оси трубопровода с каждой стороны;</p> <p>вдоль трасс трубопроводов, транспортирующих сжиженные углеводородные газы, нестабильные</p> | Запрещается любая хозяйственная деятельность, за исключением хозяйственной и иной деятельности, при которой обеспечивается безопасность эксплуатации объекта капитального строительства, в том числе и линейного.. | Правила охраны магистральных трубопроводов, утвержденные Минтопэнерго РФ 29.04.1992, Постановлением Госгортехнадзора РФ от 22.04.1992г. № 9; Правила технической эксплуатации магистральных |

| № п/п | Вид зоны с особыми условиями использования территории | Основные характеристики и размеры зон с особыми условиями использования территории | Ограничения в использовании земельных участков и объектов капитального строительства | Основание установления ограничений |
|-------|--|--|---|---|
| | | <p>бензин и конденсат – 100 метров от оси трубопровода с каждой стороны;</p> <p>вдоль трасс многониточных трубопроводов - в виде участка земли, ограниченного условными линиями, проходящими на указанных выше расстояниях от осей крайних трубопроводов;</p> <p>вдоль подводных переходов - в виде участка водного пространства от водной поверхности до дна, от осей крайних ниток переходов на 100 метров с каждой стороны;</p> | | нефтепроводов, утвержденные Миннефтепромом СССР 14.12.1978 |
| 19. | Охранная зона газопроводов и систем газоснабжения | <p>7. Для газораспределительных сетей устанавливаются следующие охранные зоны:</p> <p>а) вдоль трасс наружных газопроводов - в виде территории, ограниченной условными линиями, проходящими на расстоянии 2 метров с каждой стороны газопровода;</p> <p>б) вдоль трасс подземных газопроводов из полиэтиленовых труб при использовании медного провода для обозначения трассы газопровода - в виде</p> | Запрещается любая хозяйственная деятельность, за исключением хозяйственной и иной деятельности, при которой обеспечивается безопасность эксплуатации объекта капитального строительства, в том числе и линейного. | Федеральный закон от 31.03.1999 г. № 69-ФЗ «О газоснабжении в Российской Федерации»; Постановление Правительства Российской Федерации от 20.11.2000г. № 878 «Об утверждении Правил охраны |

| № п/п | Вид зоны с особыми условиями использования территории | Основные характеристики и размеры зон с особыми условиями использования территории | Ограничения в использовании земельных участков и объектов капитального строительства | Основание установления ограничений |
|-------|---|---|--|------------------------------------|
| | | <p>территории, ограниченной условными линиями, проходящими на расстоянии 3 метров от газопровода со стороны провода и 2 метров - с противоположной стороны;</p> <p>в) вдоль трасс наружных газопроводов на вечномёрзлых грунтах независимо от материала труб - в виде территории, ограниченной условными линиями, проходящими на расстоянии 10 метров с каждой стороны газопровода;</p> <p>г) вокруг отдельно стоящих газорегуляторных пунктов - в виде территории, ограниченной замкнутой линией, проведенной на расстоянии 10 метров от границ этих объектов. Для газорегуляторных пунктов, пристроенных к зданиям, охранная зона не регламентируется;</p> <p>д) вдоль подводных переходов газопроводов через судоходные и сплавные реки, озера, водохранилища, каналы - в виде участка водного пространства от водной поверхности до дна, заключенного между параллельными плоскостями, отстоящими на 100 м с каждой стороны</p> | | газораспределительных сетей» |

| № п/п | Вид зоны с особыми условиями использования территории | Основные характеристики и размеры зон с особыми условиями использования территории | Ограничения в использовании земельных участков и объектов капитального строительства | Основание установления ограничений |
|-------|---|--|--|------------------------------------|
| | | <p>газопровода; е) вдоль трасс межпоселковых газопроводов, проходящих по лесам и древесно-кустарниковой растительности, - в виде просек шириной 6 метров, по 3 метра с каждой стороны газопровода. Для надземных участков газопроводов расстояние от деревьев до трубопровода должно быть не менее высоты деревьев в течение всего срока эксплуатации газопровода.</p> <p>4.1. Для исключения возможности повреждения трубопроводов (при любом виде их прокладки) устанавливаются охранные зоны: вдоль трасс трубопроводов, транспортирующих нефть, природный газ, нефтепродукты, нефтяной и искусственный углеводородные газы, - в виде участка земли, ограниченного условными линиями, проходящими в 25 метрах от оси трубопровода с каждой стороны; вдоль трасс трубопроводов,</p> | | |

| № п/п | Вид зоны с особыми условиями использования территории | Основные характеристики и размеры зон с особыми условиями использования территории | Ограничения в использовании земельных участков и объектов капитального строительства | Основание установления ограничений |
|-------|---|--|--|------------------------------------|
| | | <p>транспортирующих сжиженные углеводородные газы, нестабильные бензин и конденсат, - в виде участка земли, ограниченного условными линиями, проходящими в 100 метрах от оси трубопровода с каждой стороны;</p> <p>вдоль трасс многониточных трубопроводов - в виде участка земли, ограниченного условными линиями, проходящими на указанных выше расстояниях от осей крайних трубопроводов;</p> <p>вдоль подводных переходов - в виде участка водного пространства от водной поверхности до дна, заключенного между параллельными плоскостями, отстоящими от осей крайних ниток переходов на 100 метров с каждой стороны;</p> <p>вокруг емкостей для хранения и разгазирования конденсата, земляных амбаров для аварийного выпуска продукции - в виде участка земли, ограниченного замкнутой линией, отстоящей от границ территорий указанных объектов на 50 метров во все стороны;</p> | | |

| № п/п | Вид зоны с особыми условиями использования территории | Основные характеристики и размеры зон с особыми условиями использования территории | Ограничения в использовании земельных участков и объектов капитального строительства | Основание установления ограничений |
|-------|---|---|--|--|
| | | <p>вокруг технологических установок подготовки продукции к транспорту, головных и промежуточных перекачивающих и наливных насосных станций, резервуарных парков, компрессорных и газораспределительных станций, узлов измерения продукции, наливных и сливных эстакад, станций подземного хранения газа, пунктов подогрева нефти, нефтепродуктов - в виде участка земли, ограниченного замкнутой линией, отстоящей от границ территорий указанных объектов на 100 метров во все стороны.</p> | | |
| 20. | Охранные зоны тепловых сетей | <p>Охранные зоны тепловых сетей устанавливаются вдоль трасс прокладки тепловых сетей в виде земельных участков шириной, определяемой углом естественного откоса грунта, но не менее 3 метров в каждую сторону, считая от края строительных конструкций тепловых сетей или от наружной поверхности изолированного теплопровода бесканальной прокладки</p> | <p>Запрещается любая хозяйственная деятельность, за исключением хозяйственной и иной деятельности, при которой обеспечивается безопасность эксплуатации объекта капитального строительства, в том числе и линейного.</p> | <p>Приказ Минстроя РФ от 17.08.1992 №197 «О типовых правилах охраны коммунальных тепловых сетей»</p> |

| № п/п | Вид зоны с особыми условиями использования территории | Основные характеристики и размеры зон с особыми условиями использования территории | Ограничения в использовании земельных участков и объектов капитального строительства | Основание установления ограничений |
|-------|--|--|---|--|
| 21. | Охранные зоны государственных природных заповедников, национальных парков, природных парков, государственных природных заказников, памятников природы, дендрологических парков и ботанических садов | <p>Статья 4. Государственный кадастр особо охраняемых природных территорий</p> <p>Государственный кадастр особо охраняемых природных территорий включает в себя сведения о статусе этих территорий, об их географическом положении и границах, режиме особой охраны этих территорий, природопользователях, эколого-просветительской, научной, экономической, исторической и культурной ценности.</p> | <p>Ст.9 (1) 1. На территории государственного природного заповедника запрещается любая деятельность, противоречащая задачам государственного природного заповедника и режиму особой охраны его территории, установленному в положении о данном государственном природном заповеднике.</p> <p>На территориях государственных природных заповедников запрещается интродукция живых организмов в целях их акклиматизации.</p> <p>Ст.15 (1) 2. На территориях национальных парков запрещается любая деятельность, которая может нанести ущерб природным комплексам и объектам растительного и животного мира, культурно-историческим объектам и которая противоречит целям и задачам национального парка, в том числе:</p> <p>а) разведка и разработка полезных ископаемых;</p> <p>б) деятельность, влекущая за собой нарушение почвенного покрова и геологических обнажений;</p> | <p>Федеральный закон от 14.03.1995г. № 33-ФЗ «Об особо охраняемых природных территориях»</p> |

| № п/п | Вид зоны с особыми условиями использования территории | Основные характеристики и размеры зон с особыми условиями использования территории | Ограничения в использовании земельных участков и объектов капитального строительства | Основание установления ограничений |
|-------|---|--|--|------------------------------------|
| | | | <p>в) деятельность, влекущая за собой изменения гидрологического режима;</p> <p>г) предоставление на территориях национальных парков садоводческих и дачных участков;</p> <p>д) строительство магистральных дорог, трубопроводов, линий электропередачи и других коммуникаций, а также строительство и эксплуатация хозяйственных и жилых объектов, за исключением объектов, размещение которых предусмотрено пунктом 1 настоящей статьи, объектов, связанных с функционированием национальных парков и с обеспечением функционирования расположенных в их границах населенных пунктов;</p> <p>(в ред. Федерального закона от 30.11.2011 N 365-ФЗ)</p> <p>е) заготовка древесины (за исключением заготовки гражданами древесины для собственных нужд), заготовка живицы, промысловая охота, промышленное рыболовство и прибрежное рыболовство, заготовка пригодных для употребления в пищу лесных ресурсов (пищевых лесных</p> | |

| № п/п | Вид зоны с особыми условиями использования территории | Основные характеристики и размеры зон с особыми условиями использования территории | Ограничения в использовании земельных участков и объектов капитального строительства | Основание установления ограничений |
|-------|---|--|---|------------------------------------|
| | | | <p>ресурсов), других недревесных лесных ресурсов (за исключением заготовки гражданами таких ресурсов для собственных нужд), деятельность, влекущая за собой нарушение условий обитания объектов растительного и животного мира, сбор биологических коллекций, интродукция живых организмов в целях их акклиматизации; (в ред. Федеральных законов от 04.12.2006 N 201-ФЗ, от 03.12.2008 N 250-ФЗ)</p> <p>ж) движение и стоянка механизированных транспортных средств, не связанные с функционированием национальных парков, прогон домашних животных вне дорог и водных путей общего пользования и вне специально предусмотренных для этого мест, сплав древесины по водотокам и водоемам; (в ред. Федерального закона от 04.12.2006 N 201-ФЗ)</p> <p>з) организация массовых спортивных и зрелищных мероприятий, организация туристских стоянок и разведение костров за пределами специально</p> | |

| № п/п | Вид зоны с особыми условиями использования территории | Основные характеристики и размеры зон с особыми условиями использования территории | Ограничения в использовании земельных участков и объектов капитального строительства | Основание установления ограничений |
|-------|---|--|---|------------------------------------|
| | | | <p>предусмотренных для этого мест; и) вывоз предметов, имеющих историко-культурную ценность. Ст.21 (1) 3. На территориях природных парков запрещается деятельность, влекущая за собой изменение исторически сложившегося природного ландшафта, снижение или уничтожение экологических, эстетических и рекреационных качеств природных парков, нарушение режима содержания памятников истории и культуры. Ст.24 (1) 1. На территориях государственных природных заказников постоянно или временно запрещается или ограничивается любая деятельность, если она противоречит целям создания государственных природных заказников или причиняет вред природным комплексам и их компонентам. 2. Задачи и особенности режима особой охраны территории конкретного государственного природного заказника федерального значения определяются положением о нем, утверждаемым федеральным органом</p> | |

| № п/п | Вид зоны с особыми условиями использования территории | Основные характеристики и размеры зон с особыми условиями использования территории | Ограничения в использовании земельных участков и объектов капитального строительства | Основание установления ограничений |
|-------|---|--|---|------------------------------------|
| | | | <p>исполнительной власти в области охраны окружающей среды. (в ред. Федерального закона от 29.12.2004 N 199-ФЗ)</p> <p>3. Задачи и особенности режима особой охраны конкретного государственного природного заказника регионального значения определяются органами исполнительной власти субъектов Российской Федерации, принявшими решение о создании этого государственного природного заказника.</p> <p>4. На территориях государственных природных заказников, где проживают малочисленные этнические общности, допускается использование природных ресурсов в формах, обеспечивающих защиту исконной среды обитания указанных этнических общностей и сохранение традиционного образа их жизни.</p> <p>5. Собственники, владельцы и пользователи земельных участков, которые расположены в границах государственных природных заказников, обязаны соблюдать</p> | |

| № п/п | Вид зоны с особыми условиями использования территории | Основные характеристики и размеры зон с особыми условиями использования территории | Ограничения в использовании земельных участков и объектов капитального строительства | Основание установления ограничений |
|-------|---|--|---|------------------------------------|
| | | | <p>установленный в государственных природных заказниках режим особой охраны и несут за его нарушение административную, уголовную и иную установленную законом ответственность.</p> <p>Ст.27 (1) 1. На территориях, на которых находятся памятники природы, и в границах их охранных зон запрещается всякая деятельность, влекущая за собой нарушение сохранности памятников природы.</p> <p>2. Собственники, владельцы и пользователи земельных участков, на которых находятся памятники природы, принимают на себя обязательства по обеспечению режима особой охраны памятников природы.</p> <p>Ст.29 (1) 1. На территориях дендрологических парков и ботанических садов запрещается всякая деятельность, не связанная с выполнением их задач и влекущая за собой нарушение сохранности флористических объектов.</p> | |

| № п/п | Вид зоны с особыми условиями использования территории | Основные характеристики и размеры зон с особыми условиями использования территории | Ограничения в использовании земельных участков и объектов капитального строительства | Основание установления ограничений |
|-------|---|--|--|---|
| 22. | Зоны охраны объектов культурного наследия | <p>(1) 3. Границы зон охраны объекта культурного наследия (за исключением границ зон охраны особо ценных объектов культурного наследия народов Российской Федерации и объектов культурного наследия, включенных в Список всемирного наследия), режимы использования земель и градостроительные регламенты в границах данных зон утверждаются на основании проекта зон охраны объекта культурного наследия в отношении объектов культурного наследия федерального значения - органом государственной власти субъекта Российской Федерации по согласованию с федеральным органом охраны объектов культурного наследия, а в отношении объектов культурного наследия регионального значения и объектов культурного наследия местного (муниципального) значения - в порядке, установленном законами субъектов Российской Федерации.</p> <p>(2) 18. Сведения о наличии зон охраны объекта культурного наследия вносятся в установленном порядке в единый</p> | <p>(2) 10. Особый режим использования земель и градостроительный регламент в границах охранной зоны устанавливаются с учетом следующих требований:</p> <p>а) запрещение строительства, за исключением применения специальных мер, направленных на сохранение и восстановление (регенерацию) историко-градостроительной или природной среды объекта культурного наследия;</p> <p>б) ограничение капитального ремонта и реконструкции объектов капитального строительства и их частей, в том числе касающееся их размеров, пропорций и параметров, использования отдельных строительных материалов, применения цветовых решений, особенностей деталей и малых архитектурных форм;</p> <p>в) ограничение хозяйственной деятельности, необходимое для обеспечения сохранности объекта культурного наследия, в том числе запрет или ограничение размещения рекламы, вывесок, построек и объектов (автостоянок, временных построек,</p> | <p>1.Федеральный закон от 25.06.2002г. №73-ФЗ «Об объектах культурного наследия (памятниках истории и культуры) народов Российской Федерации» Статья 34. Зоны охраны объектов культурного наследия.</p> <p>2.Постановление Правительства РФ от 26 апреля 2008 г. N 315 «Об утверждении положения о зонах охраны объектов культурного наследия (памятников истории и культуры) народов российской федерации»</p> |

| № п/п | Вид зоны с особыми условиями использования территории | Основные характеристики и размеры зон с особыми условиями использования территории | Ограничения в использовании земельных участков и объектов капитального строительства | Основание установления ограничений |
|-------|---|---|--|------------------------------------|
| | | <p>государственный реестр объектов культурного наследия (памятников истории и культуры) народов Российской Федерации и в установленном порядке представляются в орган, осуществляющий деятельность по ведению государственного кадастра недвижимости.</p> <p>Ограничения (обременения) прав на земельные участки, возникающие на основании решения об установлении зон охраны объекта культурного наследия, подлежат государственной регистрации.</p> <p><i>До разработки проектов границ зон охраны объектов культурного наследия и утверждения их в установленном порядке, как предупредительная мера по обеспечению сохранности объектов культурного наследия, в настоящих Правилах, отображены планируемые (предупредительные) охранные зоны объектов культурного наследия (по категориям ОКН), размеры которых установлены исходя из практики установления таких зон.</i></p> | <p>киосков, навесов и т.п.), а также регулирование проведения работ по озеленению;</p> <p>г) обеспечение пожарной безопасности объекта культурного наследия и его защиты от динамических воздействий;</p> <p>д) сохранение гидрогеологических и экологических условий, необходимых для обеспечения сохранности объекта культурного наследия;</p> <p>е) благоустройство территории охранной зоны, направленное на сохранение, использование и популяризацию объекта культурного наследия, а также на сохранение и восстановление градостроительных (планировочных, типологических, масштабных) характеристик его историко-градостроительной и природной среды;</p> <p>ж) иные требования, необходимые для обеспечения сохранности объекта культурного наследия в его историческом и ландшафтном окружении.</p> <p>11. Режим использования земель и градостроительный регламент в</p> | |

| № п/п | Вид зоны с особыми условиями использования территории | Основные характеристики и размеры зон с особыми условиями использования территории | Ограничения в использовании земельных участков и объектов капитального строительства | Основание установления ограничений |
|-------|---|--|--|------------------------------------|
| | | | <p>границах зоны регулирования застройки и хозяйственной деятельности устанавливаются с учетом следующих требований:</p> <p>а) ограничение строительства, необходимое для обеспечения сохранности объекта культурного наследия, в том числе касающееся размеров, пропорций и параметров объектов капитального строительства и их частей, использования отдельных строительных материалов, применения цветовых решений;</p> <p>б) ограничение капитального ремонта и реконструкции объектов капитального строительства и их частей, в том числе касающееся их размеров, пропорций и параметров, использования отдельных строительных материалов, применения цветовых решений;</p> <p>в) сохранение исторически сложившихся границ земельных участков, в том числе ограничение их изменения при проведении землеустройства, а также деления земельных участков;</p> <p>г) обеспечение визуального восприятия</p> | |

| № п/п | Вид зоны с особыми условиями использования территории | Основные характеристики и размеры зон с особыми условиями использования территории | Ограничения в использовании земельных участков и объектов капитального строительства | Основание установления ограничений |
|-------|---|--|---|------------------------------------|
| | | | <p>объекта культурного наследия в его историко-градостроительной и природной среде;</p> <p>д) ограничение хозяйственной деятельности, необходимое для обеспечения сохранности объекта культурного наследия, в том числе запрет или ограничение размещения рекламы, вывесок, построек и объектов (автостоянок, временных построек, киосков, навесов и т.п.), а также регулирование проведения работ по озеленению;</p> <p>е) обеспечение пожарной безопасности объекта культурного наследия и его защиты от динамических воздействий;</p> <p>ж) сохранение гидрогеологических и экологических условий, необходимых для обеспечения сохранности объекта культурного наследия;</p> <p>з) обеспечение сохранности всех исторически ценных градоформирующих объектов;</p> <p>и) иные требования, необходимые для обеспечения сохранности объекта культурного наследия.</p> <p>12. Режим использования земель и</p> | |

| № п/п | Вид зоны с особыми условиями использования территории | Основные характеристики и размеры зон с особыми условиями использования территории | Ограничения в использовании земельных участков и объектов капитального строительства | Основание установления ограничений |
|-------|---|--|---|------------------------------------|
| | | | <p>градостроительный регламент в границах зоны охраняемого природного ландшафта устанавливаются с учетом следующих требований:</p> <p>а) запрещение или ограничение хозяйственной деятельности, строительства, капитального ремонта и реконструкции объектов капитального строительства и их частей в целях сохранения и восстановления композиционной связи с объектом культурного наследия природного ландшафта, включая долины рек, водоемы, леса и открытые пространства;</p> <p>б) обеспечение пожарной безопасности охраняемого природного ландшафта и его защиты от динамических воздействий;</p> <p>в) сохранение гидрологических и экологических условий, необходимых для обеспечения сохранности и восстановления (регенерации) охраняемого природного ландшафта;</p> <p>г) сохранение и восстановление сложившегося в охраняемом</p> | |

| № п/п | Вид зоны с особыми условиями использования территории | Основные характеристики и размеры зон с особыми условиями использования территории | Ограничения в использовании земельных участков и объектов капитального строительства | Основание установления ограничений |
|-------|--|--|--|---|
| | | | природном ландшафте соотношения открытых и закрытых пространств в целях обеспечения визуального восприятия объекта культурного наследия в его историко-градостроительной и природной среде; д) иные требования, необходимые для сохранения и восстановления (регенерации) охраняемого природного ландшафта. | |
| 23. | Санитарный разрыв (санитарная полоса отчуждения) объектов газоснабжения | Устанавливаются в соответствии с таблицам 1-6 СанПиН 2.2.1/2.1.1.1200-03 | Запрещается любая хозяйственная деятельность, за исключением хозяйственной и иной деятельности, при которой обеспечивается безопасность эксплуатации соответствующего объекта капитального строительства, в том числе и линейного. | СанПиН 2.2.1/2.1.1.1200-03 «Санитарно-защитные зоны и санитарная классификация предприятий, сооружений и иных объектов» |
| 24. | Охранные зоны канализационных систем и сооружений | | Запрещается любая хозяйственная деятельность, за исключением хозяйственной и иной деятельности, при которой обеспечивается безопасность эксплуатации объектов | МДК 3-02.2001. Правила технической эксплуатации систем и сооружений коммунального водоснабжения и канализации |
| 25. | Зоны затопления, подтопления | Границы зон затопления, подтопления определяются уполномоченным | Запрещается размещение новых населенных пунктов и строительство | Водный кодекс ст. 67.1 |

| № п/п | Вид зоны с особыми условиями использования территории | Основные характеристики и размеры зон с особыми условиями использования территории | Ограничения в использовании земельных участков и объектов капитального строительства | Основание установления ограничений |
|-------|---|--|---|------------------------------------|
| | | <p>Правительством Российской Федерации федеральным органом исполнительной власти с участием заинтересованных органов исполнительной власти субъектов Российской Федерации и органов местного самоуправления в порядке, установленном Правительством Российской Федерации (Водный кодекс часть 4 статья 67.1)</p> | <p>объектов капитального строительства без проведения специальных защитных мероприятий по предотвращению негативного воздействия вод в границах зон затопления, подтопления.</p> <p>В границах зон затопления, подтопления запрещаются:</p> <ol style="list-style-type: none"> 1) использование сточных вод в целях регулирования плодородия почв; 2) размещение кладбищ, скотомогильников, мест захоронения отходов производства и потребления, химических, взрывчатых, токсичных, отравляющих и ядовитых веществ, пунктов хранения и захоронения радиоактивных отходов; 3) осуществление авиационных мер по борьбе с вредными организмами. | |

