





Схема границ размещения публичного сервитута

Объект: "КТП-400 кВА Юрьево 3"

Местоположение: Новгородская область, Парфинский район  
Кадастровые кварталы: 53:13:0119201  
Кадастровые номера земельных участков: 53:13:0119201:2  
Система координат: МСК-53 (Зона 2);  
Каталог координат: Приложение 1  
Площадь сервитута: 458 кв.м



Масштаб 1:1 000

- Используемые условные знаки и обозначения:
-  - граница публичного сервитута;
  -  - граница земельных участков по сведениям ЕГРН;
  -  - граница кадастровых кварталов по сведениям ЕГРН;
  -  - характерная точка границ публичного сервитута;
  - 53:13:0119201 - номер кадастрового квартала по сведениям ЕГРН;
  - :2 - номер земельного участка по сведениям ЕГРН;
  - 1 - номер поворотной точки границы публичного сервитута.

Подпись \_\_\_\_\_



/Е.Э. Лысенко/

Дата "27" октября 2022 г.

Система координат МСК-53, зона 2			
Метод определения координат характерных точек границ - аналитический			
Площадь публичного сервитута: 458 кв. м.			
Обозначение характерных точек границы	Координаты, м		Средняя квадратическая погрешность определения координат характерных точек границ
	X, м	Y, м	
1	523 814,59	2 197 412,52	0,1
2	523 810,30	2 197 433,41	0,1
3	523 789,27	2 197 429,10	0,1
4	523 793,55	2 197 408,20	0,1
1	523 814,59	2 197 412,52	0,1

Кадастровый инженер



Е.Э. Лысенко