

Схема границ размещения публичного сервитута

Объект: "КТП-160 кВА д.Парфино-2"

Местоположение: Новгородская область, Парфинский район

Кадастровые кварталы: 53:13:0102401

Кадастровые номера земельных участков: -





Система координат: МСК-53 (Зона 2);

Каталог координат: Приложение 1

Площадь сервитута: 463 кв.м



Масштаб 1:1 000

- Используемые условные знаки и обозначения:
-  - граница публичного сервитута;
 -  - граница земельных участков по сведениям ЕГРН;
 -  - граница кадастровых кварталов по сведениям ЕГРН;
 -  - характерная точка границ публичного сервитута;
 - 53:13:0102401 - номер кадастрового квартала по сведениям ЕГРН;
 - :75 - номер земельного участка по сведениям ЕГРН;
 - 1 - номер поворотной точки границы публичного сервитута.

Подпись _____



/Е.Э. Лысенко/

Дата "27" октября 2022 г.

Система координат МСК-53, зона 2			
Метод определения координат характерных точек границ - аналитический			
Площадь публичного сервитута: 463 кв. м.			
Обозначение характерных точек границы	Координаты, м		Средняя квадратическая погрешность определения координат характерных точек границ
	X, м	Y, м	
1	518 304,51	2 199 962,24	0,1
2	518 310,13	2 199 982,89	0,1
3	518 289,27	2 199 988,57	0,1
4	518 283,65	2 199 967,92	0,1
1	518 304,51	2 199 962,24	0,1

Кадастровый инженер



Е.Э. Лысенко