

Извещение о предварительном согласовании предоставления земельного участка в аренду для ведения личного подсобного хозяйства на территории Парфинского района

Сообщается о предварительном согласовании предоставления в аренду земельного участка в кадастровом квартале 53:13:0102302, для ведения личного подсобного хозяйства, площадью 1522 кв. м, расположенного по адресу: Российская Федерация, Новгородская область, Парфинский муниципальный район, Парфинское городское поселение, д. Конюхово, категория земель – земли населенных пунктов.

Граждане, заинтересованные в предоставлении указанного земельного участка, в течение тридцати дней со дня опубликования и размещения извещения имеют право подавать заявления о намерении участвовать в аукционе на право заключения договора аренды такого земельного участка.

Подача заявлений осуществляется по адресу: Новгородская обл., Парфинский район, п. Парфино, ул. Карла Маркса, д. 60, каб. 4 с 02.04.2024г. по 01.05.2024г. Способ подачи заявления – в письменной форме на бумажном носителе или в форме электронного документа. Прием заявлений прекращается по истечению 30 дней со дня опубликования извещения.

Ознакомится со схемой расположения земельного участка возможно с 8.30 до 13.00 и с 14.00 до 17.30 пн.-пт. по адресу: Новгородская обл., Парфинский район, п. Парфино, ул. Карла Маркса, д. 60, каб. 4.

**Председатель комитета по управлению
муниципальным имуществом
Администрации муниципального района**

Е.Н. Чернова

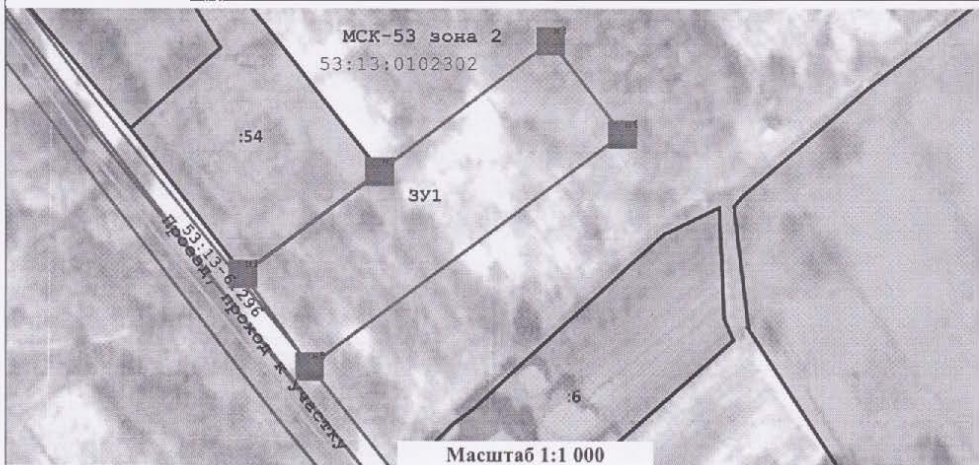
Утверждена

(наименование документа об утверждении, включая наименования органов государственной власти или органов местного самоуправления, принявших решение об утверждении схемы или подписавших соглашение о перераспределении земельных участков)








от _____ № _____

Схема расположения земельного участка или земельных участков на кадастровом плане территории

Система координат:						
Условный номер земельного участка		:ЗУ1				
(указывается в случае, если предусматривается образование двух и более земельных участков)						
Площадь земельного участка		1 522 М ²				
(указывается проектная площадь образуемого земельного участка, вычисленная с использованием технологических и программных средств, в том числе размещенных на официальном сайте федерального органа исполнительной власти, уполномоченного Правительством Российской Федерации на осуществление государственного кадастрового учета, государственной регистрации прав, ведение Единого государственного реестра недвижимости и предоставление сведений, содержащихся в Едином государственном реестре недвижимости, в информационно-телекоммуникационной сети "Интернет" (далее - официальный сайт), с округлением до 1 квадратного метра. Указанное значение площади земельного участка может быть уточнено при проведении кадастровых работ не более чем на десять процентов)						
Обозначение характерных точек границ	Координаты			Обозначение характерных точек границ	Координаты	
	(указываются в случае подготовки схемы расположения земельного участка с использованием технологических и программных средств, в том числе размещенных на официальном сайте. Значения координат, полученные с использованием указанных технологических и программных средств, указываются с округлением до 0,01 метра)					
	X		Y		X	
н1	516 984,87	2 200 143,71	н4	517 010,90	2 200 213,37	
н2	517 003,92	2 200 168,60	н5	516 967,84	2 200 155,83	
н3	517 028,11	2 200 200,20	н1	516 984,87	2 200 143,71	



Условные обозначения:

-  - Обозначение образуемого земельного участка
-  - Новь образованная точка, сведений о которой достаточно для определения ее местоположения
-  - Новь образованная часть границы, сведений о которой достаточно для определения ее местоположения
-  - Кадастровый номер земельного участка
-  - Существующая часть границы земельного участка
-  - Граница кадастрового квартала
-  - Граница зоны с особыми условиями использования территории