



Российская Федерация
Новгородская область

АДМИНИСТРАЦИЯ ПАРФИНСКОГО МУНИЦИПАЛЬНОГО РАЙОНА
ПОСТАНОВЛЕНИЕ

от 14.12.2022 № 1195
р.п. Парфино

**Об установлении публичного
сервитута**

В соответствии с главой 7 Земельного кодекса Российской Федерации, Федеральными законами от 25.10.2001 № 137-ФЗ «О введении в действие Земельного кодекса Российской Федерации», от 06.10.2003 № 131-ФЗ «Об общих принципах организации местного самоуправления в Российской Федерации», постановлением Правительства Российской Федерации от 24.02.2009 № 160 «О порядке установления охранных зон объектов электросетевого хозяйства и особых условий использования земельных участков, расположенных в границах таких зон», приказом Министерства экономического развития Российской Федерации от 10.10.2018 № 542 «Об утверждении требований к форме ходатайства об установлении публичного сервитута, содержанию обоснования необходимости установления публичного сервитута», на основании ходатайства публичного акционерного общества «Россети Северо-Запад» в лице Лысенко Евгения Эммануиловича, действующего по доверенности 53 АА 0940589, выданной 14 января 2022 года нотариусом города Великий Новгород и Новгородского района Новгородской области Кутузовой Ириной Владимировной

ПОСТАНОВЛЯЮ:

1. Установить в пользу публичного акционерного общества «Россети Северо-Запад», на 49 лет публичный сервитут площадью 473 кв. м, в целях размещения (эксплуатации) объектов электросетевого хозяйства – «КТП-250 кВА «Малиновка дачи»», в отношении земельных участков:

- с кадастровым номером 53:13:0000000:3038, расположенного по адресу: Новгородская область, Парфинский район, Федорковское сельское поселение, зона (массив) Малиновка Заостровье, з/у 0102305/1;

- в границах кадастрового квартала 53:13:0102304, расположенного по адресу: Новгородская область, Парфинский район, Федорковское сельское поселение.

2. Утвердить границы публичного сервитута, указанного в пункте 1 настоящего постановления, согласно прилагаемой схемы размещения публичного сервитута.

3. Плата за публичный сервитут на основании пунктов 3, 4 статьи 3.6 Федерального закона от 25.10.2001 № 137-ФЗ «О введении в действие Земельного кодекса Российской Федерации» не устанавливается.

4. Возмещение правообладателю земельного участка убытков, причиненных осуществлением публичного сервитута, осуществляется в порядке, предусмотренным действующем законодательством Российской Федерации.

5. Публичному акционерному обществу «Россети Северо-Запад» привести земельный участок в состояние, пригодное для его использования в соответствии с разрешенным использованием, в срок не позднее чем три месяца после завершения строительства, капитального или текущего ремонта, реконструкции, эксплуатации, консервации, сноса инженерного сооружения, для размещения которого был установлен публичный сервитут.

6. Опубликовать постановление в периодическом печатном издании «Парфинский Вестник» и разместить на официальном сайте Администрации муниципального района в информационно-телекоммуникационной сети «Интернет».

Глава муниципального района



ДОКУМЕНТ ПОДПИСАН
ЭЛЕКТРОННОЙ ПОДПИСЬЮ

А.В. Залогин

Серийный номер сертификата:
38C22566966D92C7491473FE384E447D293CDE32
Владелец: Залогин Александр Викторович
Дата подписания: 14.12.2022 09:06
Срок действия: с 26.01.2022 по 26.04.2023

Утверждена
постановлением Администрации
муниципального района
от 14.12.2022 № 1195

Схема расположения границ публичного сервитута

Система координат МСК-53, зона 2			
Метод определения координат характерных точек границ - аналитический			
Площадь публичного сервитута: 473 кв. м.			
Обозначение характерных точек границы	Координаты, м		Средняя квадратическая погрешность определения координат характерных точек границ
	X, м	Y, м	
1	517 856,65	2 200 732,29	0,1
2	517 869,53	2 200 749,22	0,1
3	517 851,84	2 200 762,69	0,1
4	517 838,95	2 200 745,76	0,1
1	517 856,65	2 200 732,29	0,1





Объект: "КТП-250 кВА "Малиновка дачи""

Местоположение: Новгородская область, Парфинский район
Кадастровые кварталы: 53:13:0102304
Кадастровые номера земельных участков: 53:13:0000000:3038
Система координат: МСК-53 (Зона 2);
Каталог координат: Приложение 1
Площадь сервитута: 473 кв.м



Масштаб 1:1 000

Используемые условные знаки и обозначения:

-  граница публичного сервитута;
-  граница земельных участков по сведениям ЕГРН;
-  граница кадастровых кварталов по сведениям ЕГРН;
-  характерная точка границ публичного сервитута;

- **53:13:0099001** номер кадастрового квартала по сведениям ЕГРН;
- **:32** номер земельного участка по сведениям ЕГРН;
- **1** номер поворотной точки границы публичного сервитута.