



Российская Федерация
Новгородская область

АДМИНИСТРАЦИЯ ПАРФИНСКОГО МУНИЦИПАЛЬНОГО РАЙОНА
ПОСТАНОВЛЕНИЕ

от 15.12.2022 № 1201
р.п. Парфино

**Об установлении публичного
сервитута**

В соответствии с главой 7 Земельного кодекса Российской Федерации, Федеральными законами от 25.10.2001 № 137-ФЗ «О введении в действие Земельного кодекса Российской Федерации», от 06.10.2003 № 131-ФЗ «Об общих принципах организации местного самоуправления в Российской Федерации», постановлением Правительства Российской Федерации от 24.02.2009 № 160 «О порядке установления охранных зон объектов электросетевого хозяйства и особых условий использования земельных участков, расположенных в границах таких зон», приказом Министерства экономического развития Российской Федерации от 10.10.2018 № 542 «Об утверждении требований к форме ходатайства об установлении публичного сервитута, содержанию обоснования необходимости установления публичного сервитута», на основании ходатайства публичного акционерного общества «Россети Северо-Запад» в лице Лысенко Евгения Эммануиловича, действующего по доверенности 53 АА 0940589, выданной 14 января 2022 года нотариусом города Великий Новгород и Новгородского района Новгородской области Кутузовой Ириной Владимировной

ПОСТАНОВЛЯЮ:

1. Установить в пользу публичного акционерного общества «Россети Северо-Запад», на 49 лет публичный сервитут площадью 300 кв. м, в целях размещения (эксплуатации) объектов электросетевого хозяйства – «КТП-250 кВАд. Городок», в отношении земельных участков в границах кадастрового квартала 53:13:0112203, расположенного по адресу: Новгородская область, Парфинский район, Федоровское сельское поселение.

2. Утвердить границы публичного сервитута, указанного в пункте 1 настоящего постановления, согласно прилагаемой схемы размещения публичного сервитута.

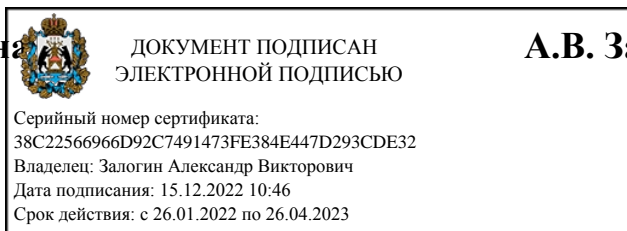
3. Плата за публичный сервитут на основании пунктов 3, 4 статьи 3.6 Федерального закона от 25.10.2001 № 137-ФЗ «О введении в действие Земельного кодекса Российской Федерации» не устанавливается.

4. Возмещение правообладателю земельного участка убытков, причиненных осуществлением публичного сервитута, осуществляется в порядке, предусмотренным действующем законодательством Российской Федерации.

5. Публичному акционерному обществу «Россети Северо-Запад» привести земельный участок в состояние, пригодное для его использования в соответствии с разрешенным использованием, в срок не позднее чем три месяца после завершения строительства, капитального или текущего ремонта, реконструкции, эксплуатации, консервации, сноса инженерного сооружения, для размещения которого был установлен публичный сервитут.

6. Опубликовать постановление в периодическом печатном издании «Парфинский Вестник» и разместить на официальном сайте Администрации муниципального района в информационно-телекоммуникационной сети «Интернет».

Глава муниципального района



Утверждена
постановлением Администрации
муниципального района
от 15.12.2022 № 1201

Схема расположения границ публичного сервитута

Система координат МСК-53, зона 2			
Метод определения координат характерных точек границ - аналитический			
Площадь публичного сервитута: 300 кв. м.			
Обозначение характерных точек границы	Координаты, м		Средняя квадратическая погрешность определения координат характерных точек границ
	X, м	Y, м	
1	523 784,45	2 198 680,54	0,1
2	523 799,09	2 198 695,36	0,1
3	523 789,13	2 198 705,20	0,1
4	523 773,94	2 198 690,92	0,1
1	523 784,45	2 198 680,54	0,1

Объект: "КТП-250 кВА д.Городок"

Местоположение: Новгородская область, Парфинский район

Кадастровые кварталы: 53:13:0112203

Кадастровые номера земельных участков: -

Система координат: МСК-53 (Зона 2);





Каталог координат: Приложение 1

Площадь сервитута: 300 кв.м



Масштаб 1:1 000

Используемые условные знаки и обозначения:

-  граница публичного сервитута;
-  граница земельных участков по сведениям ЕГРН;
-  граница кадастровых кварталов по сведениям ЕГРН;
-  характерная точка границ публичного сервитута;

- **53:13:0099001** номер кадастрового квартала по сведениям ЕГРН;

- **:32** номер земельного участка по сведениям ЕГРН;

- **1** номер поворотной точки границы публичного сервитута.