



Российская Федерация  
Новгородская область

АДМИНИСТРАЦИЯ ПАРФИНСКОГО МУНИЦИПАЛЬНОГО РАЙОНА  
ПОСТАНОВЛЕНИЕ

от 15.12.2022 № 1204  
р.п. Парфино

**Об установлении публичного  
сервитута**

В соответствии с главой 7 Земельного кодекса Российской Федерации, Федеральными законами от 25.10.2001 № 137-ФЗ «О введении в действие Земельного кодекса Российской Федерации», от 06.10.2003 № 131-ФЗ «Об общих принципах организации местного самоуправления в Российской Федерации», постановлением Правительства Российской Федерации от 24.02.2009 № 160 «О порядке установления охранных зон объектов электросетевого хозяйства и особых условий использования земельных участков, расположенных в границах таких зон», приказом Министерства экономического развития Российской Федерации от 10.10.2018 № 542 «Об утверждении требований к форме ходатайства об установлении публичного сервитута, содержанию обоснования необходимости установления публичного сервитута», на основании ходатайства публичного акционерного общества «Россети Северо-Запад» в лице Лысенко Евгения Эммануиловича, действующего по доверенности 53 АА 0940589, выданной 14 января 2022 года нотариусом города Великий Новгород и Новгородского района Новгородской области Кутузовой Ириной Владимировной

**ПОСТАНОВЛЯЮ:**

1. Установить в пользу публичного акционерного общества «Россети Северо-Запад», на 49 лет публичный сервитут площадью 485 кв. м, в целях размещения (эксплуатации) объектов электросетевого хозяйства – «КТП-400 кВА Федорково», в отношении земельных участков:

- с кадастровым номером 53:13:0101006:15, расположенного по адресу: Новгородская область, Парфинский муниципальный район, Федорковское сельское поселение, д. Федорково, ул. Заводская;

- в границах кадастрового квартала 53:13:0101006, расположенного по адресу: Новгородская область, Парфинский район, Федорковское сельское поселение.

2. Утвердить границы публичного сервитута, указанного в пункте 1 настоящего постановления, согласно прилагаемой схемы размещения публичного сервитута.

3. Плата за публичный сервитут на основании пунктов 3, 4 статьи 3.6 Федерального закона от 25.10.2001 № 137-ФЗ «О введении в действие Земельного кодекса Российской Федерации» не устанавливается.

4. Возмещение правообладателю земельного участка убытков, причиненных осуществлением публичного сервитута, осуществляется в порядке, предусмотренным действующем законодательством Российской Федерации.

5. Публичному акционерному обществу «Россети Северо-Запад» привести земельный участок в состояние, пригодное для его использования в соответствии с разрешенным использованием, в срок не позднее чем три месяца после завершения строительства, капитального или текущего ремонта, реконструкции, эксплуатации, консервации, сноса инженерного сооружения, для размещения которого был установлен публичный сервитут.

6. Опубликовать постановление в периодическом печатном издании «Парфинский Вестник» и разместить на официальном сайте Администрации муниципального района в информационно-телекоммуникационной сети «Интернет».

**Глава муниципального района**



ДОКУМЕНТ ПОДПИСАН  
ЭЛЕКТРОННОЙ ПОДПИСЬЮ

**А.В. Залогин**

Серийный номер сертификата:  
38C22566966D92C7491473FE384E447D293CDE32  
Владелец: Залогин Александр Викторович  
Дата подписания: 15.12.2022 10:49  
Срок действия: с 26.01.2022 по 26.04.2023

Утверждена  
постановлением Администрации  
муниципального района  
от 15.12.2022 № 1204

### Схема расположения границ публичного сервитута

Система координат МСК-53, зона 2			
Метод определения координат характерных точек границ - аналитический			
Площадь публичного сервитута: 485 кв. м.			
Обозначение характерных точек границы	Координаты, м		Средняя квадратическая погрешность определения координат характерных точек границ
	X, м	Y, м	
1	517 443,82	2 198 930,49	0,1
2	517 456,80	2 198 948,38	0,1
3	517 439,01	2 198 961,27	0,1
4	517 426,04	2 198 943,38	0,1
1	517 443,82	2 198 930,49	0,1

**Объект: "КТП-400 кВА Федорково"**

Местоположение: Новгородская область, Парфинский район

Кадастровые кварталы: 53:13:0101006

Кадастровые номера земельных участков: 53:13:0101006:15

Система координат: МСК-53 (Зона 2);





Каталог координат: Приложение 1

Площадь сервитута: 485 кв.м



Масштаб 1:1 000

Используемые условные знаки и обозначения:

-  граница публичного сервитута;
-  граница земельных участков по сведениям ЕГРН;
-  граница кадастровых кварталов по сведениям ЕГРН;
-  характерная точка границ публичного сервитута;

- 53:13:0099001 номер кадастрового квартала по сведениям ЕГРН;

- :32 номер земельного участка по сведениям ЕГРН;

- 1 номер поворотной точки границы публичного сервитута.