



Российская Федерация
Новгородская область

АДМИНИСТРАЦИЯ ПАРФИНСКОГО МУНИЦИПАЛЬНОГО РАЙОНА
ПОСТАНОВЛЕНИЕ

от 28.12.2022 № 1311
р.п. Парфино

Об опубликовании проекта, оповещения о начале публичных слушаний и назначении публичных слушаний по рассмотрению проекта внесения изменений в Правила землепользования и застройки Парфинского городского поселения Парфинского муниципального района Новгородской области

В соответствии со ст. 31 Градостроительного кодекса РФ, Федеральным законом от 06 октября 2003 года № 131-ФЗ «Об общих принципах организации местного самоуправления в Российской Федерации», Уставом Парфинского муниципального района, Уставом Парфинского городского поселения

ПОСТАНОВЛЯЮ:

1. Опубликовать проект решения Совета депутатов Парфинского городского поселения «О внесении изменений в Правила землепользования и застройки Парфинского городского поселения Парфинского муниципального района Новгородской области», утвержденные решением Совета депутатов Парфинского городского поселения от 28.12.2016 № 60 (далее - Проект) (Приложение № 1) и оповещение о начале публичных слушаний (Приложение № 2) в периодическом печатном издании «Парфинский Вестник» и разместить на официальном сайте Администрации муниципального района в информационно-телекоммуникационной сети «Интернет».

2. Назначить публичные слушания по Проекту в следующих населенных пунктах:

1	Парфинское городское поселение	24.01.2023 в 14 ч. 30 мин.	Администрация Парфинского муниципального района рп. Парфино ул. Карла Маркса д. 60, малый зал
---	--------------------------------	-------------------------------	---

2	д. Конюхово	24.01.2023 в 15 ч. 50 мин.	Администрация Парфинского муниципального района рп. Парфино ул. Карла Маркса д. 60, малый зал
---	-------------	-------------------------------	--

3. Назначить заведующего отделом архитектуры и муниципального контроля Администрации Парфинского муниципального района Иванову Н.О., ответственной за проведение публичных слушаний, указанных в п. 2 настоящего постановления.

4. Контроль за исполнением настоящего постановления возложить на первого заместителя Главы Администрации Парфинского муниципального района Дементьева В.В.

5. Опубликовать настоящее постановление в периодическом печатном издании «Парфинский Вестник» и разместить на официальном сайте Администрации муниципального района в информационно-телекоммуникационной сети «Интернет».

Глава муниципального района



ДОКУМЕНТ ПОДПИСАН
ЭЛЕКТРОННОЙ ПОДПИСЬЮ

А.В. Залогин

Серийный номер сертификата:
38C22566966D92C7491473FE384E447D293CDE32
Владелец: Залогин Александр Викторович
Дата подписания: 28.12.2022 15:40
Срок действия: с 26.01.2022 по 26.04.2023

Приложение № 1
к постановлению Администрации
муниципального района
от 28.12.2022 № 1311

Российская Федерация
Новгородская область
Парфинский муниципальный район
СОВЕТ ДЕПУТАТОВ ПАРФИНСКОГО ГОРОДСКОГО ПОСЕЛЕНИЯ

РЕШЕНИЕ (ПРОЕКТ)

от _____ № _____

**О внесении изменений в Правила
землепользования и застройки
Парфинского городского поселения
Парфинского муниципального района
Новгородской области**

В соответствии со ст. 31 Градостроительного кодекса РФ, Федеральным законом от 06 октября 2003 года № 131-ФЗ «Об общих принципах организации местного самоуправления в Российской Федерации», Уставом Парфинского муниципального района

Совет депутатов Парфинского городского поселения

РЕШИЛ:

1. Внести изменения в Правила землепользования и застройки Парфинского городского поселения Парфинского муниципального района Новгородской области, утвержденные решением Совета депутатов Парфинского городского поселения от 28.12.2016 № 60 (далее – Правила), изложив их в новой прилагаемой редакции.

2. Опубликовать настоящее решение в периодическом печатном издании «Парфинский Вестник» и разместить на официальном сайте Администрации муниципального района в информационно-телекоммуникационной сети «Интернет».

Проект подготовил и завизировал:
Заведующий отделом
архитектуры и муниципального контроля
Администрации муниципального района

Н.О. Иванова

Приложение
к решению Совета депутатов
Парфинского городского поселения
от _____ № _____

**ПРАВИЛА ЗЕМЛЕПОЛЬЗОВАНИЯ И ЗАСТРОЙКИ
Парфинского городского поселения
Парфинского муниципального района Новгородской области**

Содержание:

**ЧАСТЬ I. ПОРЯДОК ПРИМЕНЕНИЯ ПРАВИЛ
ЗЕМЛЕПОЛЬЗОВАНИЯ И ЗАСТРОЙКИ И ВНЕСЕНИЯ В НИХ
ИЗМЕНЕНИЙ**

ГЛАВА I. ОБЩИЕ ПОЛОЖЕНИЯ

Статья 1. Основные понятия, используемые в Правилах
землепользования и застройки

Статья 2. Основания введения, цели и назначение Правил

Статья 3. Состав Правил землепользования и застройки

Статья 4. Открытость и доступность информации о землепользовании и
застройке

Статья 5. Ответственность за нарушение Правил землепользования и
застройки

**Глава II. ПРАВА ИСПОЛЬЗОВАНИЯ НЕДВИЖИМОСТИ,
ВОЗНИКШИЕ ДО ВСТУПЛЕНИЯ В СИЛУ ПРАВИЛ**

Статья 6. Общие положения, относящиеся к ранее возникшим правам

Статья 7. Использование и строительные изменения объектов
недвижимости, не соответствующих Правилам

**ГЛАВА III. РЕГУЛИРОВАНИЕ ЗЕМЛЕПОЛЬЗОВАНИЯ И
ЗАСТРОЙКИ ОРГАНАМИ МЕСТНОГО САМОУПРАВЛЕНИЯ**

Статья 8. Градостроительное зонирование территории и установление
градостроительных регламентов

Статья 9. Комиссия по подготовке проекта правил землепользования и
застройки

**ГЛАВА IV. ИЗМЕНЕНИЕ ВИДОВ РАЗРЕШЕННОГО
ИСПОЛЬЗОВАНИЯ НЕДВИЖИМОСТИ ФИЗИЧЕСКИМИ И
ЮРИДИЧЕСКИМИ ЛИЦАМИ**

Статья 10. Изменение видов разрешенного использования земельных
участков и объектов капитального строительства

Статья 11. Порядок предоставления разрешения на условно
разрешенный вид использования земельного участка или объекта
капитального строительства

Статья 12. Порядок предоставления разрешения на отклонение от предельных параметров разрешенного строительства, реконструкции объектов капитального строительства

ГЛАВА V. ПОРЯДОК ВЫДАЧИ РАЗРЕШЕНИЯ НА СТРОИТЕЛЬСТВО, РАЗРЕШЕНИЯ НА ВВОД ОБЪЕКТА В ЭКСПЛУАТАЦИЮ

Статья 13. Порядок выдачи разрешения на строительство

Статья 14. Порядок выдачи разрешения на ввод объекта в эксплуатацию

ГЛАВА VI. ПОРЯДОК ПОДГОТОВКИ И УТВЕРЖДЕНИЯ ДОКУМЕНТАЦИИ ПО ПЛАНИРОВКЕ ТЕРРИТОРИИ

Статья 15. Порядок подготовки документации по планировке территории органами местного самоуправления

Статья 16. Применение правил землепользования и застройки при подготовке проектов планировки территорий

Статья 17. Применение правил землепользования и застройки при подготовке проектов межевания территорий

Статья 18. Применение правил землепользования и застройки при подготовке градостроительных планов земельных участков

ГЛАВА VII. ПРОВЕДЕНИЕ ОБЩЕСТВЕННЫХ ОБСУЖДЕНИЙ ИЛИ ПУБЛИЧНЫХ СЛУШАНИЙ ПО ВОПРОСАМ ЗЕМЛЕПОЛЬЗОВАНИЯ И ЗАСТРОЙКИ

Статья 19. Общие положения по вопросам организации и проведения общественных обсуждений или публичных слушаний

Статья 20. Вопросы градостроительной деятельности, выносимые на общественные обсуждения или публичные слушания в сфере градостроительства

Статья 21. Проведение общественных обсуждений или публичных слушаний по вопросу внесения изменений в Правила землепользования и застройки

Статья 22. Проведение общественных обсуждений или публичных слушаний по вопросам предоставления разрешения на условно разрешенный вид использования земельного участка или объекта капитального строительства и предоставления разрешения на отклонение от предельных параметров разрешенного строительства, реконструкции объектов капитального строительства

Статья 23. Проведение публичных слушаний или общественных обсуждений по вопросу рассмотрения проектов планировки территории и проектов межевания территории, подготовленных в составе документации по планировке территории

ГЛАВА VIII. ВНЕСЕНИЕ ИЗМЕНЕНИЙ В ПРАВИЛА ЗЕМЛЕПОЛЬЗОВАНИЯ И ЗАСТРОЙКИ

Статья 24. Порядок внесения изменений в Правила землепользования и застройки

ГЛАВА IX. ПОЛОЖЕНИЯ О РЕГУЛИРОВАНИИ ИНЫХ ВОПРОСОВ ЗЕМЛЕПОЛЬЗОВАНИЯ И ЗАСТРОЙКИ

Статья 25. Особенности применения видов разрешенного использования земельных участков и объектов капитального строительства

Статья 26. Особенности применения предельных параметров разрешенного строительства, реконструкции объектов капитального строительства

Федеральный закон от 2 июля 2021 г.

№ 300-ФЗ "О внесении изменений в статью 10 Кодекса внутреннего водного транспорта Российской Федерации и статьи 39³³ и 39³⁴ Земельного кодекса Российской Федерации"

ЧАСТЬ III. ГРАДОСТРОИТЕЛЬНЫЕ РЕГЛАМЕНТЫ

Статья 28. Списки видов разрешенного использования земельных участков и объектов капитального строительства по зонам

ИТ. Территория инженерно-транспортной инфраструктуры.

Статья 29. Ограничения использования земельных участков и объектов капитального строительства, устанавливаемые в соответствии с законодательством Российской Федерации

Приложение № 1 Сведения о границах территориальных зон

Настоящие Правила разработаны в соответствии с Градостроительным кодексом Российской Федерации, Земельным кодексом Российской Федерации, Федеральным законом "Об общих принципах организации местного самоуправления в Российской Федерации", иными нормативными правовыми актами Российской Федерации, Новгородской области, Уставом Парфинского городского поселения, Генеральным планом Парфинского городского поселения, а также с учетом положений иных правовых актов, определяющих основные направления социально-экономического и градостроительного развития Парфинского городского поселения, охраны культурного наследия, окружающей среды и рационального использования природных ресурсов.

Настоящие Правила землепользования и застройки применяются наряду с нормативами и стандартами, установленными уполномоченными органами в целях обеспечения безопасности жизни, деятельности и здоровья людей, надежности сооружений, сохранения окружающей природной среды, иными обязательными требованиями.

В случае противоречия норм и положений, установленных настоящим правилами, нормам и положениям федерального или регионального законодательства, применяются нормы и положения федерального и регионального законодательства.

Настоящие Правила обязательны для органов местного самоуправления, физических и юридических лиц, а также должностных лиц, осуществляющих и контролирующую градостроительную (строительную) деятельность на территории Парфинского городского поселения.

ЧАСТЬ I. ПОРЯДОК ПРИМЕНЕНИЯ ПРАВИЛ ЗЕМЛЕПОЛЬЗОВАНИЯ И ЗАСТРОЙКИ И ВНЕСЕНИЯ В НИХ ИЗМЕНЕНИЙ

ГЛАВА I. ОБЩИЕ ПОЛОЖЕНИЯ

Статья 1. Основные понятия, используемые в Правилах землепользования и застройки

В настоящих Правилах приведенные понятия применяются в следующем значении:

Вспомогательные виды разрешенного использования – виды использования, допустимые только в качестве дополнительных по отношению к основным видам разрешенного использования и условно разрешенным видам использования и осуществляемые совместно с ними.

Водоохранная зона - территории, примыкающие к береговой линии морей, рек, ручьев, каналов, озер, водохранилищ, на которые устанавливается специальный режим осуществления хозяйственной и иной деятельности в целях предотвращения загрязнения, засорения, заиления указанных водных объектов и истощения их вод, а также сохранения среды обитания водных биологических ресурсов и других объектов животного и растительного мира.

Высотное сооружение универсального типа - сооружение, высота которого намного превышает его размеры в поперечном сечении, представляющее собой башню или мачту и предназначенное для размещения различного по типу и назначению оборудования.

Градостроительная деятельность – деятельность по развитию территорий, в том числе городов и иных поселений, осуществляемая в виде территориального планирования, градостроительного зонирования, планировки территории, архитектурно-строительного проектирования, строительства, капитального ремонта, реконструкции, сноса объектов капитального строительства, эксплуатации зданий, сооружений, благоустройства территорий;

Градостроительное зонирование - зонирование территорий муниципальных образований в целях определения территориальных зон и установления градостроительных регламентов;

Градостроительный регламент - устанавливаемые в пределах границ соответствующей территориальной зоны виды разрешенного использования земельных участков, равно как всего, что находится над и под поверхностью земельных участков и используется в процессе их застройки и последующей эксплуатации объектов капитального строительства, предельные (минимальные и (или) максимальные) размеры земельных участков и предельные параметры разрешенного строительства, реконструкции объектов капитального строительства, а также ограничения использования земельных участков и объектов капитального строительства. Градостроительный регламент обязателен для исполнения всеми собственниками земельных участков, землепользователями, землевладельцами и арендаторами земельных участков независимо от форм

собственности и иных прав на земельные участки;

Документация по планировке территории – документация, подготовка которой осуществляется в целях обеспечения устойчивого развития территорий, выделения элементов планировочной структуры (кварталов, микрорайонов, иных элементов), установления границ земельных участков, на которых расположены объекты капитального строительства, границ земельных участков, предназначенных для строительства и размещения линейных объектов;

Жилой дом блокированной застройки – жилой дом с количеством этажей не более чем три, состоящий из нескольких блоков, количество которых не превышает десять и каждый из которых предназначен для проживания одной семьи, имеет общую стену (общие стены) без проемов с соседним блоком или соседними блоками, расположен на отдельном земельном участке и имеет выход на территорию общего пользования;

Застройщик - физическое или юридическое лицо, обеспечивающее на принадлежащем ему земельном участке или на земельном участке иного правообладателя (которому при осуществлении бюджетных инвестиций в объекты капитального строительства государственной (муниципальной) собственности органы государственной власти (государственные органы), Государственная корпорация по атомной энергии "Росатом", Государственная корпорация по космической деятельности "Роскосмос", органы управления государственными внебюджетными фондами или органы местного самоуправления передали в случаях, установленных бюджетным законодательством Российской Федерации, на основании соглашений свои полномочия государственного (муниципального) заказчика) строительство, реконструкцию, капитальный ремонт, снос объектов капитального строительства, а также выполнение инженерных изысканий, подготовку проектной документации для их строительства, реконструкции, капитального ремонта. Застройщик вправе передать свои функции, предусмотренные законодательством о градостроительной деятельности, техническому заказчику;

Земельный участок - часть земной поверхности, границы которой определены в соответствии с федеральными законами;

Зоны с особыми условиями использования территорий – зоны с особыми условиями использования территорий - охранные, санитарно-защитные зоны, зоны охраны объектов культурного наследия (памятников истории и культуры) народов Российской Федерации (далее - объекты культурного наследия), водоохранные зоны, зоны санитарной охраны источников питьевого и хозяйственно-бытового водоснабжения, зоны охраняемых объектов, иные зоны, устанавливаемые в соответствии с законодательством Российской Федерации;

Капитальный ремонт – для целей настоящих Правил землепользования и застройки под капитальным ремонтом понимается ремонт, выполняемый для восстановления технических и экономических характеристик объекта до значений, близких к проектным, с заменой или

восстановлением любых составных частей, при проведении которого затрагиваются конструктивные и другие характеристики надежности и безопасности таких объектов, и при этом не производится изменение параметров объектов капитального строительства, их частей (высоты, количества этажей (далее - этажность), площади, показателей производственной мощности, объема) и качества инженерно-технического обеспечения;

Красные линии - красные линии - линии, которые обозначают границы территорий общего пользования и подлежат установлению, изменению или отмене в документации по планировке территории;

Линейные объекты - линии электропередачи, линии связи (в том числе линейно-кабельные сооружения), трубопроводы, автомобильные дороги, железнодорожные линии и другие подобные сооружения;

Межевание земельного участка - мероприятия по определению местоположения и границ земельного участка на местности;

Недвижимость - земельные участки, участки недр и все, что прочно связано с землей, то есть объекты, перемещение которых без несоразмерного ущерба их назначению невозможно, в том числе здания, сооружения, объекты незавершенного строительства;

Некапитальные строения, сооружения - строения, сооружения, которые не имеют прочной связи с землей и конструктивные характеристики которых позволяют осуществить их перемещение и (или) демонтаж и последующую сборку без несоразмерного ущерба назначению и без изменения основных характеристик строений, сооружений (в том числе киосков, навесов и других подобных строений, сооружений);

Объект индивидуального жилищного строительства – отдельно стоящее здание с количеством надземных этажей не более чем три, высотой не более двадцати метров, которое состоит из комнат и помещений вспомогательного использования, предназначенных для удовлетворения гражданами бытовых и иных нужд, связанных с их проживанием в таком здании, и не предназначено для раздела на самостоятельные объекты недвижимости. Понятия "объект индивидуального жилищного строительства", "жилой дом" и "индивидуальный жилой дом" применяются в настоящем Кодексе, других федеральных законах и иных нормативных правовых актах Российской Федерации в одном значении, если иное не предусмотрено такими федеральными законами и нормативными правовыми актами Российской Федерации;

Объект капитального строительства – здание, строение, сооружение, объекты, строительство которых не завершено (далее - объекты незавершенного строительства), за исключением некапитальных строений, сооружений и неотделимых улучшений земельного участка (замощение, покрытие и другие);

Основные виды разрешенного использования - виды разрешенного использования, которые не могут быть запрещены при условии соблюдения технических регламентов по размещению, проектированию и строительству

объектов недвижимости.

Правила землепользования и застройки - документ градостроительного зонирования, который утверждается нормативным правовым актом органа местного самоуправления, и в котором устанавливаются территориальные зоны, градостроительные регламенты, порядок применения такого документа и порядок внесения в него изменений;

Прибрежные защитные полосы – территории, установленные в границах водоохранных зон, на которых вводятся дополнительные ограничения хозяйственной и иной деятельности.

Проектная документация - документация, содержащая материалы в текстовой форме и в виде карт (схем) и определяющая архитектурные, функционально-технологические, конструктивные и инженерно-технические решения для обеспечения строительства, реконструкции объектов капитального строительства, их частей, капитального ремонта, если при его проведении затрагиваются конструктивные и другие характеристики надежности и безопасности объектов капитального строительства;

Публичный сервитут – право ограниченного пользования чужой недвижимостью, установленное законом или иным нормативным правовым актом Российской Федерации, нормативным правовым актом субъекта Российской Федерации, нормативным правовым актом органа местного самоуправления в случаях, если это необходимо для обеспечения интересов государства, местного самоуправления или местного населения, без изъятия земельных участков.

Разрешение на строительство - представляет собой документ, который подтверждает соответствие проектной документации требованиям, установленным градостроительным регламентом (за исключением случая, предусмотренного частью 1.1 настоящей статьи), проектом планировки территории и проектом межевания территории (за исключением случаев, если в соответствии с настоящим Кодексом подготовка проекта планировки территории и проекта межевания территории не требуется), при осуществлении строительства, реконструкции объекта капитального строительства, не являющегося линейным объектом (далее - требования к строительству, реконструкции объекта капитального строительства), или требованиям, установленным проектом планировки территории и проектом межевания территории, при осуществлении строительства, реконструкции линейного объекта (за исключением случаев, при которых для строительства, реконструкции линейного объекта не требуется подготовка документации по планировке территории), требованиям, установленным проектом планировки территории, в случае выдачи разрешения на строительство линейного объекта, для размещения которого не требуется образование земельного участка, а также допустимость размещения объекта капитального строительства на земельном участке в соответствии с разрешенным использованием такого земельного участка и ограничениями, установленными в соответствии с земельным и иным законодательством Российской Федерации;

Реконструкция (за исключением линейных объектов) - изменение параметров объекта капитального строительства, его частей (высоты, количества этажей, площади, объема), в том числе надстройка, перестройка, расширение объекта капитального строительства, а также замена и (или) восстановление несущих строительных конструкций объекта капитального строительства, за исключением замены отдельных элементов таких конструкций на аналогичные или иные улучшающие показатели таких конструкций элементы и (или) восстановления указанных элементов;

Санитарно-защитная зона – специальная территория с особым режимом использования, устанавливается в целях обеспечения безопасности населения вокруг объектов и производств, являющихся источниками воздействия на среду обитания и здоровье человека, размер которой обеспечивает уменьшение воздействия загрязнения на атмосферный воздух (химического, биологического, физического) до значений, установленных гигиеническими нормативами, а для предприятий I и II класса опасности - как до значений, установленных гигиеническими нормативами, так и до величин приемлемого риска для здоровья населения.

Снос объекта капитального строительства - ликвидация объекта капитального строительства путем его разрушения (за исключением разрушения вследствие природных явлений либо противоправных действий третьих лиц), разборки и (или) демонтажа объекта капитального строительства, в том числе его частей;

Собственник земельного участка - лицо, обладающее правом собственности на земельный участок.

Строительство – создание зданий, строений, сооружений (в том числе на месте сносимых объектов капитального строительства);

Территориальные зоны – зоны, для которых в правилах землепользования и застройки определены границы и установлены градостроительные регламенты;

Территориальное планирование – планирование развития территорий, в том числе для установления функциональных зон, зон планируемого размещения объектов капитального строительства для государственных или муниципальных нужд, зон с особыми условиями использования территорий;

Территории общего пользования – территории общего пользования - территории, которыми беспрепятственно пользуется неограниченный круг лиц (в том числе площади, улицы, проезды, набережные, береговые полосы водных объектов общего пользования, скверы, бульвары);

Технический регламент - документ, который принят международным договором Российской Федерации, ратифицированным в порядке, установленном законодательством Российской Федерации, или межправительственным соглашением, заключенным в порядке, установленном законодательством Российской Федерации, или федеральным законом, или указом Президента Российской Федерации, или постановлением Правительства Российской Федерации, или нормативным

правовым актом федерального органа исполнительной власти по техническому регулированию и устанавливает обязательные для применения и исполнения требования к объектам технического регулирования (продукции, в том числе зданиям, строениям и сооружениям или к связанным с требованиями к продукции процессам проектирования (включая изыскания), производства, строительства, монтажа, наладки, эксплуатации, хранения, перевозки, реализации и утилизации);

Условно разрешенные виды использования – виды использования, которые допустимы при соблюдении определенной статьей 39 Градостроительного кодекса Российской Федерации процедуры получения соответствующего разрешения, с проведением публичных слушаний или общественных обсуждений;

Частный сервитут - право ограниченного пользования чужой недвижимостью, установленное договором между физическими или юридическими лицами, и подлежащее регистрации в порядке, установленном для регистрации прав на недвижимое имущество.

Статья 2. Основания введения, цели и назначение Правил

1. Настоящие Правила в соответствии с Градостроительным кодексом Российской Федерации, Земельным кодексом Российской Федерации вводят в городском поселении систему регулирования землепользования и застройки, которая основана на градостроительном зонировании - делении всей территории в границах поселения на территориальные зоны с установлением для каждой из них единого градостроительного регламента по видам и предельным параметрам разрешенного использования земельных участков в границах этих территориальных зон.

2. Целями введения Правил землепользования и застройки являются:

- создание условий для устойчивого развития территории поселения, сохранения окружающей среды и объектов культурного наследия;
- создание условий для планировки территории поселения;
- обеспечение прав и законных интересов физических и юридических лиц, в том числе правообладателей земельных участков и объектов капитального строительства;
- создание условий для привлечения инвестиций, в том числе путем предоставления возможности выбора наиболее эффективных видов разрешенного использования земельных участков и объектов капитального строительства.

3. Настоящие Правила регламентируют деятельность по:

- проведению градостроительного зонирования территории поселения и установлению градостроительных регламентов по видам и предельным параметрам разрешенного использования земельных участков, иных объектов недвижимости;
- формированию земельных участков, посредством подготовки планировки территории из состава муниципальных земель;
- изменению видов разрешенного использования земельных участков и объектов капитального строительства;

- предоставлению разрешений на строительство, разрешений на ввод в эксплуатацию вновь построенных, реконструированных объектов;

- обеспечению открытости и доступности для физических и юридических лиц информации о землепользовании и застройке, а также их участия в принятии решений по этим вопросам посредством публичных слушаний или общественных обсуждений;

- внесению изменений в настоящие Правила, включая изменение состава градостроительных регламентов, в том числе путем его дополнения применительно к различным территориальным зонам.

4. Настоящие Правила применяются наряду с:

- техническими регламентами, СанПиН и иными обязательными требованиями, установленными в соответствии с законодательством в целях обеспечения безопасности жизни и здоровья людей, надежности и безопасности зданий, строений и сооружений, сохранения окружающей природной среды и объектов культурного наследия;

- иными нормативными правовыми актами поселения по вопросам регулирования землепользования и застройки. Указанные акты применяются в части, не противоречащей настоящим Правилам.

5. Настоящие Правила обязательны для физических и юридических лиц, должностных лиц, осуществляющих и контролирующих градостроительную деятельность на территории поселения.

Статья 3. Состав Правил землепользования и застройки

Настоящие Правила содержат три части:

- часть I - "Порядок применения Правил землепользования и застройки и внесения в них изменений";

- часть II - "Карта градостроительного зонирования поселения";

- часть III - "Градостроительные регламенты".

Часть I Правил - "Порядок применения Правил землепользования и застройки и внесения в них изменений" - представлена в форме текста правовых и процедурных норм, регламентирующих:

— регулирование землепользования и застройки территории поселения органами местного самоуправления;

— изменение видов разрешенного использования земельных участков и объектов капитального строительства физическими и юридическими лицами;

— предоставление разрешений на строительство, разрешений на ввод в эксплуатацию вновь построенных, реконструированных объектов;

— подготовку документации по планировке территории органами местного самоуправления;

— проведение публичных слушаний или общественных обсуждений по вопросам землепользования и застройки;

— внесение изменений в Правила землепользования и застройки;

— регулирование иных вопросов землепользования и застройки.

Часть II Правил — "Карта градостроительного зонирования" — представляет собой графический материал, устанавливающий границы

территориальных зон и границы зон с особыми условиями использования территории поселения. Обязательным приложением к настоящим Правилам также являются Сведения о границах территориальных зон, которые содержат графическое описание местоположения границ территориальных зон, перечень координат характерных точек этих границ в системе координат, используемой для ведения Единого государственного реестра недвижимости.

Часть III Правил — "Градостроительные регламенты" — содержит перечень видов разрешенного использования земельных участков, в пределах границ соответствующей территориальной зоны, в которых указывается:

- виды разрешенного использования земельных участков и объектов капитального строительства;
- предельные (минимальные и (или) максимальные) размеры земельных участков и предельные параметры разрешенного строительства, реконструкции объектов капитального строительства;
- ограничения использования земельных участков и объектов капитального строительства, устанавливаемые в соответствии с законодательством Российской Федерации.

Статья 4. Открытость и доступность информации о землепользовании и застройке

Настоящие Правила, включая все входящие в их состав картографические и иные документы, являются открытыми для всех физических и юридических лиц, а также должностных лиц.

Администрация городского поселения обеспечивает возможность ознакомления с настоящими Правилами всем желающим путем:

- публикации Правил и открытой продажи их копий;
- помещения Правил в сети Интернет;
- создания условий для ознакомления с настоящими Правилами, в полном комплекте входящими в их состав картографическими и иными документами, причастными к регулированию землепользования и застройки поселения;
- предоставления физическим и юридическим лицам выписок из настоящих Правил, а также необходимых копий, в том числе копий картографических документов и их фрагментов, характеризующих условия землепользования и застройки применительно к отдельным земельным участкам и их массивам (кварталам, микрорайонам). Стоимость указанных услуг не может превышать стоимость затрат на изготовление копий соответствующих материалов.

Статья 5. Ответственность за нарушение Правил землепользования и застройки

За нарушение норм, установленных настоящими Правилами, физические, юридические и должностные лица несут ответственность в соответствии с действующим законодательством.

Глава II. ПРАВА ИСПОЛЬЗОВАНИЯ НЕДВИЖИМОСТИ, ВОЗНИКШИЕ ДО ВСТУПЛЕНИЯ В СИЛУ ПРАВИЛ

Статья 6. Общие положения, относящиеся к ранее возникшим правам

1. Настоящие Правила землепользования и застройки вступают в силу с момента их официального опубликования в порядке, установленном для официального опубликования муниципальных правовых актов.

2. Нормативные правовые акты поселения по вопросам землепользования и застройки принятые до введения в действие настоящих Правил применяются в части не противоречащей настоящим Правилам.

3. Разрешения на строительство, реконструкцию, выданные до вступления в силу настоящих Правил, являются действительными (при условии, что срок разрешения на строительство не истек).

4. Объекты недвижимости, существовавшие на законных основаниях до вступления в силу настоящих Правил или до вступления в силу изменений в настоящие Правила, являются не соответствующими настоящим Правилам в случаях, когда эти объекты:

1) имеют вид, виды использования, которые не поименованы как разрешенные для соответствующих территориальных зон;

2) имеют вид, виды использования, которые поименованы как разрешенные для соответствующих территориальных зон, но расположены в зонах с особыми условиями использования территорий, в пределах которых не предусмотрено размещение соответствующих объектов;

3) имеют параметры меньше (площадь и линейные размеры земельных участков, отступы построек от границ участка) или больше (плотность застройки - высота/этажность построек, процент застройки, коэффициент использования участка) значений, применительно к соответствующим зонам.

Отношения по поводу самовольного занятия земельных участков, самовольного строительства, использования самовольно занятых земельных участков и самовольных построек регулируются гражданским и земельным законодательством.

5. Правовым актам Главы городского поселения может быть придан статус несоответствия производственным и иным объектам, чьи санитарно-защитные зоны распространяются за пределы территориальной зоны расположения этих объектов и функционирование которых наносит несоразмерный ущерб владельцам соседних объектов недвижимости, то есть значительно снижается стоимость этих объектов.

Статья 7. Использование и строительные изменения объектов недвижимости, не соответствующих Правилам

1. Объекты недвижимости, поименованные в статье 6, а также ставшие не соответствующими после внесения изменений в настоящие Правила, могут существовать и использоваться без установления срока их приведения в соответствие с настоящими Правилами.

Исключение составляют те не соответствующие одновременно и настоящим Правилам, и обязательным требованиям безопасности объекты

недвижимости, существование и использование которых опасно для жизни и здоровья людей, а также опасно для природной и культурно-исторической среды. Применительно к этим объектам в соответствии с федеральными законами может быть наложен запрет на продолжение их использования.

2. Все изменения несоответствующих объектов, осуществляемые путем изменения видов и интенсивности их использования, строительных параметров, могут производиться только в направлении приведения их в соответствие с настоящими Правилами.

Не допускается увеличивать площадь и строительный объем объектов недвижимости, указанных в подпунктах 1, 2 части 4 статьи 6 настоящих Правил. На этих объектах не допускается увеличивать объемы и интенсивность производственной деятельности без приведения используемой технологии в соответствие с требованиями безопасности - экологическими, санитарно-гигиеническими, противопожарными, гражданской обороны и предупреждения чрезвычайных ситуаций, иными требованиями безопасности, устанавливаемыми техническими регламентами (а до их принятия - соответствующими нормативами и стандартами безопасности).

Указанные в подпункте 3 части 4 статьи 6 настоящих Правил объекты недвижимости, не соответствующие настоящим Правилам по строительным параметрам (строения, затрудняющие или блокирующие возможность прохода, проезда, имеющие превышение площади и высоты по сравнению с разрешенными пределами и т.д.), поддерживаются и используются при условии, что эти действия не увеличивают степень несоответствия этих объектов настоящим Правилам. Действия по отношению к указанным объектам, выполняемые на основе разрешений на строительство, должны быть направлены на устранение несоответствия таких объектов настоящим Правилам.

Несоответствующий вид использования недвижимости не может быть заменен на иной несоответствующий вид использования.

ГЛАВА III. РЕГУЛИРОВАНИЕ ЗЕМЛЕПОЛЬЗОВАНИЯ И ЗАСТРОЙКИ ОРГАНАМИ МЕСТНОГО САМОУПРАВЛЕНИЯ

Статья 8. Градостроительное зонирование территории и установление градостроительных регламентов

1. На территории поселения вводится система регулирования землепользования и застройки, которая основана на градостроительном зонировании - делении всей территории в границах поселения на территориальные зоны с установлением для каждой из них единого градостроительного регламента по видам и предельным параметрам разрешенного использования земельных участков в границах этих территориальных зон.

Градостроительное зонирование выполнено в соответствии с Градостроительным кодексом Российской Федерации и приказом Федеральной службы государственной регистрации, кадастра и картографии от 10 ноября 2020 года № П/0412 (с изменениями на 16 сентября 2021 года) «Об утверждении классификатора видов разрешенного использования

земельных участков». Градостроительное зонирование осуществляется путем выделения территориальных зон на карте градостроительного зонирования. Правилами землепользования и застройки определяются границы территориальных зон и устанавливаются градостроительные регламенты для каждой территориальной зоны индивидуально, с учетом особенностей ее расположения и развития, а также возможности территориального сочетания различных видов использования земельных участков.

2. Границы зон на карте градостроительного зонирования устанавливаются по:

- 1) линиям магистралей, улиц, проездов, разделяющим транспортные потоки противоположных направлений;
- 2) красным линиям;
- 3) границам земельных участков;
- 4) границам населенных пунктов в пределах муниципальных образований;
- 5) границам муниципальных образований;
- 6) естественным границам природных объектов;
- 7) иным границам.

3. Для каждой территориальной зоны устанавливаются градостроительные регламенты.

Градостроительные регламенты действуют в пределах территориальной зоны и распространяются в равной мере на все расположенные в одной и той же территориальной зоне земельные участки и объекты недвижимости независимо от форм собственности.

Градостроительный регламент территориальной зоны определяет основу правового режима земельных участков, равно как всего, что находится над и под поверхностью земельных участков и используется в процессе застройки и последующей эксплуатации зданий, строений, сооружений. Границы территориальных зон должны отвечать требованию принадлежности каждого земельного участка только к одной территориальной зоне. Формирование одного земельного участка из нескольких земельных участков, расположенных в различных территориальных зонах, не допускается.

4. В соответствии с градостроительным зонированием на территории поселения устанавливаются следующие виды территориальных зон:

- жилые зоны;
- общественно-деловые зоны;
- производственные зоны;
- сельскохозяйственного использования;
- рекреационные зоны;
- зоны специального назначения.

5. Решения по землепользованию и застройке принимаются на основании установленных настоящими Правилами градостроительных регламентов с учетом технических регламентов, санитарных норм и правил и

ограничений, установленных в статье 29 настоящих Правил.

6. Градостроительный регламент по видам разрешенного использования земельных участков и объектов капитального строительства включает:

— основные виды разрешенного использования, которые не могут быть запрещены при условии соблюдения технических регламентов по размещению, проектированию и строительству объектов недвижимости;

— условно разрешенные виды использования, которые могут быть разрешены при соблюдении определенных условий, для которых необходимо получение разрешения на условно разрешенный вид использования с проведением публичных слушаний или общественных обсуждений;

— вспомогательные виды разрешенного использования, допустимые только в качестве дополнительных по отношению к основным видам разрешенного использования и условно разрешенным видам использования, и осуществляемые совместно с ними.

Для каждой территориальной зоны, выделенной на карте градостроительного зонирования, устанавливаются, как правило, несколько видов разрешенного использования земельных участков и объектов капитального строительства.

Все иные виды использования земельных участков и объектов капитального строительства, отсутствующие в настоящих Правилах, являются неразрешенными для соответствующей территориальной зоны и могут быть разрешены только при внесении изменений в настоящие Правила.

7. Всегда разрешенными видами использования в любой территориальной зоне, при условии соответствия нормативам градостроительного проектирования, техническим регламентам и санитарно-эпидемиологическим правилам и нормативам, являются:

- инженерно-технические объекты и сооружения, обеспечивающие реализацию разрешенного использования недвижимости в территориальной зоне (электро-, водо-, тепло-, газоснабжение, канализация, телефонизация и т.д.);

- станции скорой медицинской помощи;

- опорные пункты охраны порядка;

- объекты пожарной охраны (гидранты, резервуары, пожарные водоемы);

- пожарные депо.

8. В соответствии с Градостроительным кодексом Российской Федерации действие градостроительных регламентов не распространяется на земельные участки:

1) в границах территорий памятников и ансамблей, включенных в единый государственный реестр объектов культурного наследия (памятников истории и культуры) народов Российской Федерации, а также в границах территорий памятников или ансамблей, которые являются выявленными объектами культурного наследия и решения о режиме содержания,

параметрах реставрации, консервации, воссоздания, ремонта и приспособления которых принимаются в порядке, установленном законодательством Российской Федерации об охране объектов культурного наследия;

2) в границах территорий общего пользования;

3) предназначенные для размещения линейных объектов и (или) занятые линейными объектами;

4) предоставленные для добычи полезных ископаемых.

9. В соответствии с Градостроительным кодексом Российской Федерации градостроительные регламенты не устанавливаются для земель лесного фонда, земель, покрытых поверхностными водами, земель запаса, земель особо охраняемых природных территорий (за исключением земель лечебно-оздоровительных местностей и курортов), сельскохозяйственных угодий в составе земель сельскохозяйственного назначения, земельных участков, расположенных в границах особых экономических зон и территорий опережающего социально-экономического развития.

10. Использование земельных участков, на которые действие градостроительных регламентов не распространяется или для которых градостроительные регламенты не устанавливаются, определяется уполномоченными федеральными органами исполнительной власти, уполномоченными органами исполнительной власти субъектов Российской Федерации или уполномоченными органами местного самоуправления в соответствии с федеральными законами. Использование земельных участков в границах особых экономических зон определяется органами управления особыми экономическими зонами. Использование земель или земельных участков из состава земель лесного фонда, земель или земельных участков, расположенных в границах особо охраняемых природных территорий, определяется соответственно лесохозяйственным регламентом, положением об особо охраняемой природной территории в соответствии с лесным законодательством, законодательством об особо охраняемых природных территориях.

11. На территории поселения установлены следующие зоны с особыми условиями использования территорий:

- прибрежная защитная полоса;
- водоохранная зона;
- санитарно-защитная зона;
- санитарно-защитная зона кладбищ;
- охранная зона линий электропередачи;
- охранная зона магистрального газопровода;
- зона санитарной охраны источников водоснабжения (2 пояс);
- зона санитарной охраны источников водоснабжения (3 пояс);
- территории объектов культурного наследия;

12. В отношении земельных участков и объектов капитального строительства, расположенных в пределах вышеперечисленных зон с

особыми условиями использования территорий, ограничения использования земельных участков и объектов капитального строительства для данной зоны установлены федеральным законодательством.

Статья 9. Комиссия по подготовке проекта правил землепользования и застройки

1. Комиссия по подготовке правил землепользования и застройки (далее – комиссия), состав и порядок деятельности которой утверждается главой администрации Парфинского городского поселения, после вступления в силу настоящих правил землепользования и застройки, реализует отдельные полномочия, связанные с регулированием землепользования и застройки органами местного самоуправления. К данным полномочиям относятся:

- участвует в осуществлении контроля за соблюдением Правил землепользования и застройки всеми субъектами градостроительной (строительной) деятельности;

- рассматривает заявления на получение разрешения на условно разрешенный вид использования земельного участка и объекта капитального строительства и подготавливает заключения;

- рассматривает заявления о разрешении на отклонение от предельных параметров разрешенного строительства, реконструкции объектов капитального строительства и подготавливает заключения;

- информирует о проведении публичных слушаний или общественных обсуждений при осуществлении градостроительной деятельности;

- проводит публичные слушания при осуществлении градостроительной деятельности;

- организует подготовку предложений о внесении дополнений и изменений в Правила, а также проектов местных нормативных правовых актов, иных документов, связанных с реализацией и применением настоящих Правил;

- решает иные задачи, связанные с регулированием землепользования и застройки,

- иные полномочия, предусмотренные муниципальными правовыми актами.

Состав Комиссии устанавливается в положении о составе и порядке деятельности комиссии, куда входят представители органов и организаций, деятельность которых связана с вопросами планирования развития, обустройства территории, функционирования хозяйства сельского поселения, застройки, землепользования и регулирования хозяйственной деятельности на земельных участках.

Решения Комиссии принимаются простым большинством голосов при наличии кворума не менее двух третей от общего числа членов Комиссии. При равенстве голосов, голос председателя Комиссии является решающим.

2. По вопросам реализации и применения настоящих Правил иные органы:

— по запросу Комиссии предоставляют в ее адрес заключения по вопросам, связанным с проведением публичных слушаний или общественных обсуждений;

— по запросу Комиссии предоставляют заключения по вопросам предоставления разрешения на условно разрешенный вид использования земельного участка или объекта капитального строительства;

— участвуют в регулировании и контроле землепользования и застройки в соответствии с законодательством, настоящими Правилами и на основании Положений об этих органах.

ГЛАВА IV. ИЗМЕНЕНИЕ ВИДОВ РАЗРЕШЕННОГО ИСПОЛЬЗОВАНИЯ НЕДВИЖИМОСТИ ФИЗИЧЕСКИМИ И ЮРИДИЧЕСКИМИ ЛИЦАМИ

Статья 10. Изменение видов разрешенного использования земельных участков и объектов капитального строительства

1. Положения настоящей статьи не применяются в отношении земельных участков, на которые, в соответствии с пунктом 4 статьи 36 Градостроительного кодекса Российской Федерации, не распространяется действие градостроительных регламентов и на земельные участки, для которых, в соответствии с пунктом 6 статьи 36 Градостроительного кодекса Российской Федерации, градостроительные регламенты не устанавливаются, а также на объекты капитального строительства, расположенные на таких земельных участках.

2. Изменение одного вида разрешенного использования земельных участков и объектов капитального строительства на другой вид такого использования, осуществляется собственниками земельных участков, землепользователями, землевладельцами и арендаторами земельных участков, в соответствии с градостроительными регламентами, установленными настоящими Правилами для каждой территориальной зоны, при условии соблюдения требований технических регламентов.

3. Основные и вспомогательные виды разрешенного использования земельных участков и объектов капитального строительства правообладателями земельных участков и землепользователями, землевладельцами и арендаторами земельных участков объектов капитального строительства, за исключением органов государственной власти, органов местного самоуправления, государственных и муниципальных учреждений, государственных и муниципальных унитарных предприятий, выбираются самостоятельно без дополнительных разрешений и согласований.

4. Использование земельных участков, на которые действие градостроительных регламентов не распространяется или для которых градостроительные регламенты не устанавливаются, определяется уполномоченными федеральными органами исполнительной власти, уполномоченными органами исполнительной власти субъектов Российской Федерации или уполномоченными органами местного самоуправления в соответствии с федеральными законами.

5. Самостоятельный выбор вида разрешенного использования или получение разрешения на условно-разрешенный вид использования не исключает прохождения правообладателем процедур, связанных с оформлением проектной, разрешительной, правоустанавливающей, правоудостоверяющей документации, предусмотренной законодательством Российской Федерации.

6. Изменение одного вида разрешенного использования земельных участков и объектов капитального строительства на другой вид такого использования осуществляется в соответствии с градостроительным регламентом, установленным в настоящих правилах землепользования и застройки, при условии соблюдения требований технических регламентов, санитарных норм и правил и ограничений, установленных в зонах с особыми условиями использования территорий.

7. Вид разрешенного использования земельных участков и объектов капитального строительства может быть изменен только на вид разрешенного использования, предусмотренный градостроительным регламентом территориальной зоны, к которой отнесены данные земельные участки и объекты капитального строительства.

8. Изменение вида разрешенного использования земельных участков и объектов капитального строительства не может быть осуществлено в следующих случаях:

1) в случае, если после такого изменения размеры земельного участка не будут соответствовать градостроительному регламенту;

2) в случае, если после такого изменения параметры объекта капитального строительства не будут соответствовать градостроительному регламенту.

9. Изменение видов разрешенного использования земельных участков и объектов капитального строительства, на которые действие градостроительного регламента не распространяется или для которых градостроительные регламенты не устанавливаются, указанных в пункте 4 статьи 36 и в пункте 6 статьи 36 Градостроительного кодекса Российской Федерации, а также объектов капитального строительства, расположенных на таких земельных участках, осуществляется в соответствии с федеральными законами.

Статья 11. Порядок предоставления разрешения на условно разрешенный вид использования земельного участка или объекта капитального строительства

1. Физическое или юридическое лицо, заинтересованное в предоставлении разрешения на условно разрешенный вид использования земельного участка или объекта капитального строительства (далее - разрешение на условно разрешенный вид использования), направляет заявление о предоставлении разрешения на условно разрешенный вид использования в Комиссию.

Заявление о предоставлении разрешения на условно разрешенный вид использования может быть направлено в форме электронного документа,

подписанного электронной подписью в соответствии с требованиями Федерального закона от 6 апреля 2011 года N 63-ФЗ "Об электронной подписи" (далее - электронный документ, подписанный электронной подписью).

Вопрос о предоставлении разрешения на условно разрешенный вид использования подлежит обсуждению на публичных слушаниях.

2. Организатор общественных обсуждений или публичных слушаний направляет сообщения о проведении общественных обсуждений или публичных слушаний по проекту решения о предоставлении разрешения на условно разрешенный вид использования правообладателям земельных участков, имеющих общие границы с земельным участком, применительно к которому запрашивается данное разрешение, правообладателям объектов капитального строительства, расположенных на земельных участках, имеющих общие границы с земельным участком, применительно к которому запрашивается данное разрешение, и правообладателям помещений, являющихся частью объекта капитального строительства, применительно к которому запрашивается данное разрешение. Указанные сообщения направляются не позднее чем через семь рабочих дней со дня поступления заявления заинтересованного лица о предоставлении разрешения на условно разрешенный вид использования.

3. В случае, если условно разрешенный вид использования земельного участка или объекта капитального строительства может оказать негативное воздействие на окружающую среду, общественные обсуждения или публичные слушания проводятся с участием правообладателей земельных участков и объектов капитального строительства, подверженных риску такого негативного воздействия.

4. На основании заключения о результатах публичных слушаний или общественных обсуждений по вопросу о предоставлении разрешения на условно разрешенный вид использования комиссия осуществляет подготовку рекомендаций о предоставлении разрешения на условно разрешенный вид использования или об отказе в предоставлении такого разрешения с указанием причин принятого решения и направляет их Главе городского поселения.

5. На основании указанных в пункте 2 настоящей статьи рекомендаций Глава городского поселения в течение трех дней со дня поступления таких рекомендаций принимает решение о предоставлении разрешения на условно разрешенный вид использования или об отказе в предоставлении такого разрешения.

Указанное решение подлежит опубликованию в порядке, установленном для официального опубликования муниципальных правовых актов, иной официальной информации, и может быть размещено на официальном сайте городского поселения в сети Интернет.

7. Со дня поступления в орган местного самоуправления уведомления о выявлении самовольной постройки от исполнительного органа государственной власти, должностного лица, государственного учреждения

или органа местного самоуправления, указанных в части 2 статьи 55.32 Градостроительного кодекса РФ, не допускается предоставление разрешения на условно разрешенный вид использования в отношении земельного участка, на котором расположена такая постройка, или в отношении такой постройки до ее сноса или приведения в соответствие с установленными требованиями, за исключением случаев, если по результатам рассмотрения данного уведомления органом местного самоуправления в исполнительный орган государственной власти, должностному лицу, в государственное учреждение или орган местного самоуправления, которые указаны в части 2 статьи 55.32 Градостроительного кодекса РФ и от которых поступило данное уведомление, направлено уведомление о том, что наличие признаков самовольной постройки не усматривается либо вступило в законную силу решение суда об отказе в удовлетворении исковых требований о сносе самовольной постройки или ее приведении в соответствие с установленными требованиями.

8. Физическое или юридическое лицо вправе оспорить в судебном порядке решение о предоставлении разрешения на условно разрешенный вид использования или об отказе в предоставлении такого разрешения.

Статья 12. Порядок предоставления разрешения на отклонение от предельных параметров разрешенного строительства, реконструкции объектов капитального строительства

1. Правообладатели земельных участков, размеры которых меньше установленных градостроительным регламентом минимальных размеров земельных участков либо конфигурация, инженерно-геологические или иные характеристики которых неблагоприятны для застройки, вправе обратиться за разрешениями на отклонение от предельных параметров разрешенного строительства, реконструкции объектов капитального строительства. Заявление о предоставлении разрешения на отклонение от предельных параметров разрешенного строительства, реконструкции объектов капитального строительства может быть направлено в форме электронного документа, подписанного электронной подписью.

Основанием для отклонения от предельных параметров разрешенного строительства, реконструкции объектов капитального строительства может являться документация по планировке территорий.

1.1. Правообладатели земельных участков вправе обратиться за разрешениями на отклонение от предельных параметров разрешенного строительства, реконструкции объектов капитального строительства, если такое отклонение необходимо в целях однократного изменения одного или нескольких предельных параметров разрешенного строительства, реконструкции объектов капитального строительства, установленных градостроительным регламентом для конкретной территориальной зоны, не более чем на десять процентов.

2. Отклонение от предельных параметров разрешенного строительства, реконструкции объектов капитального строительства разрешается для

отдельного земельного участка при соблюдении требований технических регламентов.

3. Заинтересованное в получении разрешения на отклонение от предельных параметров разрешенного строительства, реконструкции объектов капитального строительства лицо направляет в Комиссию заявление о предоставлении такого разрешения.

4. Проект решения о предоставлении разрешения на отклонение от предельных параметров разрешенного строительства, реконструкции объектов капитального строительства, за исключением случая, указанного в части 1.1 настоящей статьи, подлежит рассмотрению на общественных обсуждениях или публичных слушаниях, проводимых в порядке, установленном статьей 5.1 Градостроительного кодекса Российской Федерации, с учетом положений настоящей статьи. Расходы, связанные с организацией и проведением общественных обсуждений или публичных слушаний по проекту решения о предоставлении разрешения на отклонение от предельных параметров разрешенного строительства, реконструкции объектов капитального строительства, несет физическое или юридическое лицо, заинтересованное в предоставлении такого разрешения.

5. На основании заключения о результатах общественных обсуждений или публичных слушаний по вопросу о предоставлении разрешения на отклонение от предельных параметров разрешенного строительства, реконструкции объектов капитального строительства Комиссия осуществляет подготовку рекомендаций о предоставлении такого разрешения или об отказе в предоставлении такого разрешения с указанием причин принятого решения и направляет их Главе городского поселения.

6. На основании указанных в пункте 5 настоящей статьи рекомендаций Глава городского поселения в течение семи дней со дня поступления таких рекомендаций принимает решение о предоставлении разрешения на отклонение от предельных параметров разрешенного строительства, реконструкции объектов капитального строительства или об отказе в предоставлении такого разрешения.

7. Со дня поступления в орган местного самоуправления уведомления о выявлении самовольной постройки от исполнительного органа государственной власти, должностного лица, государственного учреждения или органа местного самоуправления, указанных в части 2 статьи 55.32 Градостроительного кодекса РФ, не допускается предоставление разрешения на отклонение от предельных параметров разрешенного строительства, реконструкции объектов капитального строительства в отношении земельного участка, на котором расположена такая постройка, до ее сноса или приведения в соответствие с установленными требованиями, за исключением случаев, если по результатам рассмотрения данного уведомления органом местного самоуправления в исполнительный орган государственной власти, должностному лицу, в государственное учреждение или орган местного самоуправления, которые указаны в части 2 статьи 55.32 Градостроительного кодекса РФ и от которых поступило данное

уведомление, направлено уведомление о том, что наличие признаков самовольной постройки не усматривается либо вступило в законную силу решение суда об отказе в удовлетворении исковых требований о сносе самовольной постройки или ее приведении в соответствие с установленными требованиями.

8. Физическое или юридическое лицо вправе оспорить в судебном порядке решение о предоставлении разрешения на отклонение от предельных параметров разрешенного строительства, реконструкции объектов капитального строительства или об отказе в предоставлении такого разрешения.

ГЛАВА V. ПОРЯДОК ВЫДАЧИ РАЗРЕШЕНИЯ НА СТРОИТЕЛЬСТВО, РАЗРЕШЕНИЯ НА ВВОД ОБЪЕКТА В ЭКСПЛУАТАЦИЮ

Статья 13. Порядок выдачи разрешения на строительство

1. Разрешение на строительство представляет собой документ, подтверждающий соответствие проектной документации требованиям градостроительного плана земельного участка и дающий заказчику право осуществлять строительство, реконструкцию объектов капитального строительства, а также их капитальный ремонт, за исключением случаев, установленных Градостроительным кодексом Российской Федерации.

2. До начала строительства, реконструкции застройщик обязан получить разрешение на строительство, за исключением случаев, предусмотренных Градостроительным кодексом Российской Федерации. В целях строительства или реконструкции объекта индивидуального жилищного строительства или садового дома застройщик подает уведомление о планируемом строительстве.

3. Выдача разрешений на строительство, в том числе проведение экспертизы проектной документации, производится в соответствии со статьями 49 – 51 Градостроительного кодекса Российской Федерации.

4. При строительстве индивидуального жилого дома или садового дома разрешение на строительство не требуется (за исключением строительства объектов индивидуального жилищного строительства с привлечением денежных средств участников долевого строительства в соответствии с Федеральным законом от 30 декабря 2004 года N 214-ФЗ "Об участии в долевом строительстве многоквартирных домов и иных объектов недвижимости и о внесении изменений в некоторые законодательные акты Российской Федерации"). В таком случае застройщиком подается уведомление о планируемом строительстве индивидуального жилищного дома или садового дома подается в порядке, предусмотренном статьей 51.1. Градостроительного кодекса Российской Федерации. В порядке, предусмотренном статьей 51.1. Градостроительного кодекса Российской Федерации уполномоченный орган направляет застройщику уведомление о соответствии указанных в уведомлении о планируемом строительстве параметров объекта индивидуального жилищного строительства или садового дома установленным параметрам и допустимости размещения

объекта индивидуального жилищного строительства или садового дома на земельном участке либо о несоответствии указанных в уведомлении о планируемом строительстве параметров объекта индивидуального жилищного строительства или садового дома установленным параметрам и (или) недопустимости размещения объекта индивидуального жилищного строительства или садового дома на земельном участке.

Статья 14. Порядок выдачи разрешения на ввод объекта в эксплуатацию

1. Разрешение на ввод объекта в эксплуатацию выдается в соответствии со статьей 55 Градостроительного кодекса Российской Федерации и представляет собой документ, который удостоверяет выполнение строительства, реконструкции объекта капитального строительства в полном объеме в соответствии с разрешением на строительство, проектной документацией, а также соответствие построенного, реконструированного объекта капитального строительства требованиям к строительству, реконструкции объекта капитального строительства, установленным на дату выдачи представленного для получения разрешения на строительство градостроительного плана земельного участка, разрешенному использованию земельного участка или в случае строительства, реконструкции линейного объекта проекту планировки территории и проекту межевания территории (за исключением случаев, при которых для строительства, реконструкции линейного объекта не требуется подготовка документации по планировке территории), проекту планировки территории в случае выдачи разрешения на ввод в эксплуатацию линейного объекта, для размещения которого не требуется образование земельного участка, а также ограничениям, установленным в соответствии с земельным и иным законодательством Российской Федерации.

2. Разрешение на ввод объекта в эксплуатацию является основанием для постановки на государственный учет оконченого строительством объекта капитального строительства, внесения изменений в документы государственного учета объекта капитального строительства.

3. Запрещается эксплуатация объекта капитального строительства без разрешения на ввод его в эксплуатацию, за исключением случаев, если для осуществления строительства, реконструкции, капитального ремонта объектов капитального строительства, если в соответствии с частью 17 статьи 51 Градостроительного кодекса Российской Федерации не требуется выдача разрешения на строительство.

4. В случае строительства или реконструкции объекта индивидуального жилищного строительства или садового дома застройщик в срок не позднее одного месяца со дня окончания строительства или реконструкции объекта индивидуального жилищного строительства или садового дома подает уведомление об окончании строительства или реконструкции объекта индивидуального жилищного строительства или садового дома в порядке, предусмотренном статьей 55 Градостроительного кодекса Российской Федерации.

Основные принципы организации землепользования и застройки территорий

1. Планировочная организация землепользования и застройки территории должны отвечать требованиям создания окружающей среды, соответствующей значению поселения и наиболее способствующей организации жизнедеятельности населения, защите от неблагоприятных факторов природной среды, обеспечивающим эффективное использование территории с учетом особенностей ее функциональной организации, решений транспортной и инженерной инфраструктур поселения, принятых в генеральном плане, инженерно-геологических и ландшафтных характеристик территории.

2. Застройка территорий должна осуществляться в соответствии со схемами территориального планирования Российской Федерации, схемой территориального планирования Новгородской области, схемой территориального планирования муниципального образования Парфинский район, Генеральным планом поселения, утвержденными проектами планировки территории, проектами межевания территорий и градостроительными планами земельных участков, настоящими Правилами, а также действующими муниципальными правовыми актами органов местного самоуправления в области градостроительной деятельности.

3. Органы местного самоуправления осуществляют распоряжение земельными участками на территории муниципального образования, находящихся в муниципальной собственности, в соответствии с Земельным кодексом Российской Федерации (глава 5.1), иными федеральными законами, законодательством Новгородской области, нормативными правовыми актами органов местного самоуправления муниципального образования Парфинский район после государственной регистрации права собственности на них.

4. Земельные участки, находящиеся в муниципальной собственности, предоставляются для строительства объектов капитального строительства, целей, не связанных со строительством.

5. Предоставление земельных участков для указанных целей осуществляется в собственность, постоянное (бессрочное) пользование, безвозмездное срочное пользование, аренду в соответствии с Земельным кодексом Российской Федерации.

6. Порядок предоставления земельных участков для строительства регулируется Земельным кодексом Российской Федерации. При проектировании и осуществлении строительства необходимо соблюдать красные линии, линии застройки, предусмотренные утвержденной в установленном порядке градостроительной документацией. Нарушение красных линий влечет за собой наступление ответственности в соответствии с действующим законодательством.

ГЛАВА VI. ПОРЯДОК ПОДГОТОВКИ И УТВЕРЖДЕНИЯ ДОКУМЕНТАЦИИ ПО ПЛАНИРОВКЕ ТЕРРИТОРИИ

Статья 15. Порядок подготовки документации по планировке территории органами местного самоуправления

1. При подготовке документации по планировке территории может осуществляться разработка проектов планировки территории и проектов межевания территории.

2. Решение о подготовке документации по планировке территории применительно к территории поселения, за исключением случаев, указанных в частях 2 - 4.2 и 5.2 статьи 45 Градостроительного кодекса Российской Федерации, принимается Главой городского поселения по своей инициативе либо на основании предложений физических или юридических лиц о подготовке документации по планировке территории. В случае подготовки документации по планировке территории заинтересованными лицами, указанными в части 1.1 статьи 45 Градостроительного кодекса Российской Федерации, принятие администрацией городского поселения решения о подготовке документации по планировке территории не требуется.

3. Указанное в пункте 2 настоящей статьи решение подлежит опубликованию в порядке, установленном для официального опубликования муниципальных правовых актов, иной официальной информации, в течение трех дней со дня принятия такого решения и размещается на официальном сайте в сети "Интернет".

4. Со дня опубликования решения о подготовке документации по планировке территории физические или юридические лица вправе представить в орган местного самоуправления поселения свои предложения о порядке, сроках подготовки и содержании документации по планировке территории.

5. Администрация городского поселения в течение двадцати рабочих дней со дня поступления документации по планировке территории, решение об утверждении которой принимается Главой городского поселения, осуществляет проверку такой документации на соответствие документам территориального планирования, правилам землепользования и застройки (за исключением подготовки документации по планировке территории, предусматривающей размещение линейных объектов), лесохозяйственному регламенту, положениям об особо охраняемой природной территории в соответствии с программами комплексного развития систем коммунальной инфраструктуры, программам комплексного развития транспортной инфраструктуры, программам комплексного развития социальной инфраструктуры, нормативам градостроительного проектирования, комплексным схемам организации дорожного движения, требованиям по обеспечению эффективности организации дорожного движения, указанными в части 1 статьи 11 Федерального закона "Об организации дорожного движения в Российской Федерации и о внесении изменений в отдельные законодательные акты Российской Федерации", требованиям технических регламентов, сводам правил с учетом материалов и

результатов инженерных изысканий, границам территорий объектов культурного наследия, включенных в единый государственный реестр объектов культурного наследия (памятников истории и культуры) народов Российской Федерации, границам территорий выявленных объектов культурного наследия, границам зон с особыми условиями использования территорий.

6. По результатам проверки Администрация городского поселения обеспечивает рассмотрение документации по планировке территории на общественных обсуждениях или публичных слушаниях либо отклоняет такую документацию и направляет ее на доработку.

7. Проекты планировки территории и проекты межевания территории, решение об утверждении которых принимается Главой городского поселения, до их утверждения подлежат обязательному рассмотрению на общественных обсуждениях или публичных слушаниях в порядке, предусмотренном статьей 23 настоящих Правил.

8. Администрация поселения с учетом протокола общественных обсуждений или публичных слушаний по проекту планировки территории, проекту межевания территории и заключения о результатах общественных обсуждений или публичных слушаний принимает решение об утверждении документации по планировке территории или отклоняет такую документацию и направляет ее на доработку не позднее чем через двадцать рабочих дней со дня опубликования заключения о результатах общественных обсуждений или публичных слушаний, а в случае, если общественные обсуждения или публичные слушания не проводятся, в срок, указанный в пункте 5 настоящей статьи.

9. Утвержденная документация по планировке территории (проекты планировки территории и проекты межевания территории) подлежит опубликованию в порядке, установленном для официального опубликования муниципальных правовых актов, иной официальной информации, в течение семи дней со дня утверждения указанной документации и размещается на официальном сайте муниципального образования (при наличии официального сайта муниципального образования) в сети "Интернет".

10. На основании документации по планировке территории, утвержденной Главой городского поселения, представительный орган местного самоуправления вправе вносить изменения в правила землепользования и застройки в части уточнения установленных градостроительным регламентом предельных параметров разрешенного строительства и реконструкции объектов капитального строительства.

Статья 16. Применение правил землепользования и застройки при подготовке проектов планировки территорий

1. Подготовка документации по планировке территории городского поселения осуществляется на основании настоящих правил землепользования и застройки и Генерального плана городского поселения.

2. Правила землепользования и застройки применяются при подготовке документации по планировке территории в части, не касающейся земельных

участков, указанных в пункте 4 статьи 36 Градостроительного кодекса Российской Федерации, и земельных участков, расположенных на землях, указанных в пункте 6 статьи 36 Градостроительного кодекса Российской Федерации.

Настоящие правила землепользования и застройки применяются при подготовке проектов планировки территорий Парфинского городского поселения следующим образом:

1) границы зон планируемого размещения объектов социально-культурного и коммунально-бытового назначения должны устанавливаться с учетом необходимости обеспечения соответствия данных объектов и земельных участков для их размещения градостроительным регламентам соответствующих территориальных зон;

2) границы зон планируемого размещения объектов федерального значения, объектов регионального значения, объектов местного значения должны устанавливаться с учетом необходимости обеспечения соответствия данных объектов и земельных участков для их размещения градостроительным регламентам соответствующих территориальных зон;

3) характеристики планируемого развития территорий (в том числе параметры застройки), должны устанавливаться в соответствии с градостроительными регламентами соответствующих территориальных зон.

Статья 17. Применение правил землепользования и застройки при подготовке проектов межевания территорий

1. Настоящие правила землепользования и застройки применяются при подготовке проектов межевания территорий городского поселения следующим образом:

1) линии минимального отступа от красных линий в целях определения мест допустимого размещения зданий, строений, сооружений, должны устанавливаться в соответствии с требованиями градостроительных регламентов соответствующих территориальных зон о минимальных отступах от красных линий;

2) образуемые и изменяемые земельные участки, должны соответствовать требованиям градостроительных регламентов соответствующих территориальных зон о предельных размерах земельных участков;

3) границы образуемых и изменяемых земельных участков не должны пересекать границы территориальных зон, за исключением (случаев, указанных в пункте 7 статьи 11.9 Земельного кодекса Российской Федерации) земельного участка, образуемого для проведения работ по геологическому изучению недр, разработки месторождений полезных ископаемых, размещения линейных объектов, гидротехнических сооружений, а также водохранилищ, иных искусственных водных объектов;

4) виды разрешенного использования образуемых земельных участков должны соответствовать градостроительным регламентам соответствующих территориальных зон.

Статья 18. Применение правил землепользования и застройки при подготовке градостроительных планов земельных участков

1. Настоящие правила землепользования и застройки применяются при подготовке градостроительных планов земельных участков, расположенных на территории городского поселения, следующим образом:

1) минимальные отступы от границ земельного участка в целях определения мест допустимого размещения зданий, строений, сооружений в составе градостроительного плана земельного участка определяются в соответствии с градостроительным регламентом соответствующей территориальной зоны;

2) информация о градостроительном регламенте в составе градостроительного плана земельного участка (в случае, если на земельный участок распространяется действие градостроительного регламента) приводится в соответствии с настоящими правилами землепользования и застройки.

ГЛАВА VII. ПРОВЕДЕНИЕ ОБЩЕСТВЕННЫХ ОБСУЖДЕНИЙ ИЛИ ПУБЛИЧНЫХ СЛУШАНИЙ ПО ВОПРОСАМ ЗЕМЛЕПОЛЬЗОВАНИЯ И ЗАСТРОЙКИ

Статья 19. Общие положения по вопросам организации и проведения общественных обсуждений или публичных слушаний

1. В целях соблюдения права человека на благоприятные условия жизнедеятельности, прав и законных интересов правообладателей земельных участков и объектов капитального строительства по проектам генеральных планов, проектам правил землепользования и застройки, проектам планировки территории, проектам межевания территории, проектам правил благоустройства территорий, проектам, предусматривающим внесение изменений в один из указанных утвержденных документов, проектам решений о предоставлении разрешения на условно разрешенный вид использования земельного участка или объекта капитального строительства, проектам решений о предоставлении разрешения на отклонение от предельных параметров разрешенного строительства, реконструкции объектов капитального строительства (далее также в настоящей статье - проекты) в соответствии с уставом муниципального образования и (или) нормативным правовым актом представительного органа муниципального образования и с учетом положений Градостроительного кодекса Российской Федерации проводятся общественные обсуждения или публичные слушания, за исключением случаев, предусмотренных Градостроительным кодексом Российской Федерации и другими федеральными законами.

2. Участниками общественных обсуждений или публичных слушаний по проектам генеральных планов, проектам правил землепользования и застройки, проектам планировки территории, проектам межевания территории, проектам правил благоустройства территорий, проектам, предусматривающим внесение изменений в один из указанных утвержденных документов, являются граждане, постоянно проживающие на территории, в отношении которой подготовлены данные проекты,

правообладатели находящихся в границах этой территории земельных участков и (или) расположенных на них объектов капитального строительства, а также правообладатели помещений, являющихся частью указанных объектов капитального строительства.

3. Участниками общественных обсуждений или публичных слушаний по проектам решений о предоставлении разрешения на условно разрешенный вид использования земельного участка или объекта капитального строительства, проектам решений о предоставлении разрешения на отклонение от предельных параметров разрешенного строительства, реконструкции объектов капитального строительства являются граждане, постоянно проживающие в пределах территориальной зоны, в границах которой расположен земельный участок или объект капитального строительства, в отношении которых подготовлены данные проекты, правообладатели находящихся в границах этой территориальной зоны земельных участков и (или) расположенных на них объектов капитального строительства, граждане, постоянно проживающие в границах земельных участков, прилегающих к земельному участку, в отношении которого подготовлены данные проекты, правообладатели таких земельных участков или расположенных на них объектов капитального строительства, правообладатели помещений, являющихся частью объекта капитального строительства, в отношении которого подготовлены данные проекты, а в случае, предусмотренном частью 3 статьи 39 Градостроительного кодекса Российской Федерации, также правообладатели земельных участков и объектов капитального строительства, подверженных риску негативного воздействия на окружающую среду в результате реализации данных проектов.

4. Процедура проведения общественных обсуждений состоит из следующих этапов:

- 1) оповещение о начале общественных обсуждений;
- 2) размещение проекта, подлежащего рассмотрению на общественных обсуждениях, и информационных материалов к нему на официальном сайте уполномоченного органа местного самоуправления в информационно-телекоммуникационной сети "Интернет" (далее в настоящей статье - официальный сайт) и (или) в государственной или муниципальной информационной системе, обеспечивающей проведение общественных обсуждений с использованием информационно-телекоммуникационной сети "Интернет" (далее также - сеть "Интернет"), либо на региональном портале государственных и муниципальных услуг (далее в настоящей статье - информационные системы) и открытие экспозиции или экспозиций такого проекта;
- 3) проведение экспозиции или экспозиций проекта, подлежащего рассмотрению на общественных обсуждениях;
- 4) подготовка и оформление протокола общественных обсуждений;
- 5) подготовка и опубликование заключения о результатах общественных обсуждений.

5. Процедура проведения публичных слушаний состоит из следующих этапов:

- 1) оповещение о начале публичных слушаний;
- 2) размещение проекта, подлежащего рассмотрению на публичных слушаниях, и информационных материалов к нему на официальном сайте и открытие экспозиции или экспозиций такого проекта;
- 3) проведение экспозиции или экспозиций проекта, подлежащего рассмотрению на публичных слушаниях;
- 4) проведение собрания или собраний участников публичных слушаний;
- 5) подготовка и оформление протокола публичных слушаний;
- 6) подготовка и опубликование заключения о результатах публичных слушаний.

6. Оповещение о начале общественных обсуждений или публичных слушаний должно содержать:

- 1) информацию о проекте, подлежащем рассмотрению на общественных обсуждениях или публичных слушаниях, и перечень информационных материалов к такому проекту;
- 2) информацию о порядке и сроках проведения общественных обсуждений или публичных слушаний по проекту, подлежащему рассмотрению на общественных обсуждениях или публичных слушаниях;
- 3) информацию о месте, дате открытия экспозиции или экспозиций проекта, подлежащего рассмотрению на общественных обсуждениях или публичных слушаниях, о сроках проведения экспозиции или экспозиций такого проекта, о днях и часах, в которые возможно посещение указанных экспозиции или экспозиций;
- 4) информацию о порядке, сроке и форме внесения участниками общественных обсуждений или публичных слушаний предложений и замечаний, касающихся проекта, подлежащего рассмотрению на общественных обсуждениях или публичных слушаниях.

7. Оповещение о начале общественных обсуждений также должно содержать информацию об официальном сайте, на котором будут размещены проект, подлежащий рассмотрению на общественных обсуждениях, и информационные материалы к нему, или информационных системах, в которых будут размещены такой проект и информационные материалы к нему, с использованием которых будут проводиться общественные обсуждения. Оповещение о начале публичных слушаний также должно содержать информацию об официальном сайте, на котором будут размещены проект, подлежащий рассмотрению на публичных слушаниях, и информационные материалы к нему, информацию о дате, времени и месте проведения собрания или собраний участников публичных слушаний.

8. Оповещение о начале общественных обсуждений или публичных слушаний:

- 1) не позднее чем за семь дней до дня размещения на официальном сайте или в информационных системах проекта, подлежащего рассмотрению

на общественных обсуждениях или публичных слушаниях, подлежит опубликованию в порядке, установленном для официального опубликования муниципальных правовых актов, иной официальной информации, а также в случае, если это предусмотрено муниципальными правовыми актами, в иных средствах массовой информации;

2) распространяется на информационных стендах, оборудованных около здания уполномоченного на проведение общественных обсуждений или публичных слушаний органа местного самоуправления, в местах массового скопления граждан и в иных местах, расположенных на территории, в отношении которой подготовлены соответствующие проекты, и (или) в границах территориальных зон и (или) земельных участков, указанных в части 3 настоящей статьи (далее - территория, в пределах которой проводятся общественные обсуждения или публичные слушания), иными способами, обеспечивающими доступ участников общественных обсуждений или публичных слушаний к указанной информации.

9. В течение всего периода размещения в соответствии с пунктом 2 части 4 и пунктом 2 части 5 настоящей статьи проекта, подлежащего рассмотрению на общественных обсуждениях или публичных слушаниях, и информационных материалов к нему проводятся экспозиция или экспозиции такого проекта. В ходе работы экспозиции должны быть организованы консультирование посетителей экспозиции, распространение информационных материалов о проекте, подлежащем рассмотрению на общественных обсуждениях или публичных слушаниях. Консультирование посетителей экспозиции осуществляется представителями уполномоченного на проведение общественных обсуждений или публичных слушаний органа местного самоуправления или созданного им коллегиального совещательного органа (далее - организатор общественных обсуждений или публичных слушаний) и (или) разработчика проекта, подлежащего рассмотрению на общественных обсуждениях или публичных слушаниях.

10. В период размещения в соответствии с пунктом 2 части 4 и пунктом 2 части 5 настоящей статьи проекта, подлежащего рассмотрению на общественных обсуждениях или публичных слушаниях, и информационных материалов к нему и проведения экспозиции или экспозиций такого проекта участники общественных обсуждений или публичных слушаний, прошедшие в соответствии с частью 12 настоящей статьи идентификацию, имеют право вносить предложения и замечания, касающиеся такого проекта:

1) посредством официального сайта или информационных систем (в случае проведения общественных обсуждений);

2) в письменной или устной форме в ходе проведения собрания или собраний участников публичных слушаний (в случае проведения публичных слушаний);

3) в письменной форме в адрес организатора общественных обсуждений или публичных слушаний;

4) посредством записи в книге (журнале) учета посетителей экспозиции проекта, подлежащего рассмотрению на общественных обсуждениях или публичных слушаниях.

11. Предложения и замечания, внесенные в соответствии с частью 10 настоящей статьи, подлежат регистрации, а также обязательному рассмотрению организатором общественных обсуждений или публичных слушаний, за исключением случая, предусмотренного частью 15 настоящей статьи.

12. Участники общественных обсуждений или публичных слушаний в целях идентификации представляют сведения о себе (фамилию, имя, отчество (при наличии), дату рождения, адрес места жительства (регистрации) - для физических лиц; наименование, основной государственный регистрационный номер, место нахождения и адрес - для юридических лиц) с приложением документов, подтверждающих такие сведения. Участники общественных обсуждений или публичных слушаний, являющиеся правообладателями соответствующих земельных участков и (или) расположенных на них объектов капитального строительства и (или) помещений, являющихся частью указанных объектов капитального строительства, также представляют сведения соответственно о таких земельных участках, объектах капитального строительства, помещениях, являющихся частью указанных объектов капитального строительства, из Единого государственного реестра недвижимости и иные документы, устанавливающие или удостоверяющие их права на такие земельные участки, объекты капитального строительства, помещения, являющиеся частью указанных объектов капитального строительства.

13. Не требуется представление указанных в части 12 настоящей статьи документов, подтверждающих сведения об участниках общественных обсуждений (фамилию, имя, отчество (при наличии), дату рождения, адрес места жительства (регистрации) - для физических лиц; наименование, основной государственный регистрационный номер, место нахождения и адрес - для юридических лиц), если данными лицами вносятся предложения и замечания, касающиеся проекта, подлежащего рассмотрению на общественных обсуждениях, посредством официального сайта или информационных систем (при условии, что эти сведения содержатся на официальном сайте или в информационных системах). При этом для подтверждения сведений, указанных в части 12 настоящей статьи, может использоваться единая система идентификации и аутентификации.

14. Обработка персональных данных участников общественных обсуждений или публичных слушаний осуществляется с учетом требований, установленных Федеральным законом от 27 июля 2006 года N 152-ФЗ "О персональных данных".

15. Предложения и замечания, внесенные в соответствии с частью 10 настоящей статьи, не рассматриваются в случае выявления факта представления участником общественных обсуждений или публичных слушаний недостоверных сведений.

16. Организатором общественных обсуждений или публичных слушаний обеспечивается равный доступ к проекту, подлежащему рассмотрению на общественных обсуждениях или публичных слушаниях, всех участников общественных обсуждений или публичных слушаний (в том числе путем предоставления при проведении общественных обсуждений доступа к официальному сайту, информационным системам в многофункциональных центрах предоставления государственных и муниципальных услуг и (или) помещениях органов государственной власти субъектов Российской Федерации, органов местного самоуправления, подведомственных им организаций).

17. Официальный сайт и (или) информационные системы должны обеспечивать возможность:

1) проверки участниками общественных обсуждений полноты и достоверности отражения на официальном сайте и (или) в информационных системах внесенных ими предложений и замечаний;

2) представления информации о результатах общественных обсуждений, количестве участников общественных обсуждений.

18. Организатор общественных обсуждений или публичных слушаний подготавливает и оформляет протокол общественных обсуждений или публичных слушаний, в котором указываются:

1) дата оформления протокола общественных обсуждений или публичных слушаний;

2) информация об организаторе общественных обсуждений или публичных слушаний;

3) информация, содержащаяся в опубликованном оповещении о начале общественных обсуждений или публичных слушаний, дата и источник его опубликования;

4) информация о сроке, в течение которого принимались предложения и замечания участников общественных обсуждений или публичных слушаний, о территории, в пределах которой проводятся общественные обсуждения или публичные слушания;

5) все предложения и замечания участников общественных обсуждений или публичных слушаний с разделением на предложения и замечания граждан, являющихся участниками общественных обсуждений или публичных слушаний и постоянно проживающих на территории, в пределах которой проводятся общественные обсуждения или публичные слушания, и предложения и замечания иных участников общественных обсуждений или публичных слушаний.

19. К протоколу общественных обсуждений или публичных слушаний прилагается перечень принявших участие в рассмотрении проекта участников общественных обсуждений или публичных слушаний, включающий в себя сведения об участниках общественных обсуждений или публичных слушаний (фамилию, имя, отчество (при наличии), дату рождения, адрес места жительства (регистрации) - для физических лиц;

наименование, основной государственный регистрационный номер, место нахождения и адрес - для юридических лиц).

20. Участник общественных обсуждений или публичных слушаний, который внес предложения и замечания, касающиеся проекта, рассмотренного на общественных обсуждениях или публичных слушаниях, имеет право получить выписку из протокола общественных обсуждений или публичных слушаний, содержащую внесенные этим участником предложения и замечания.

21. На основании протокола общественных обсуждений или публичных слушаний организатор общественных обсуждений или публичных слушаний осуществляет подготовку заключения о результатах общественных обсуждений или публичных слушаний.

22. В заключении о результатах общественных обсуждений или публичных слушаний должны быть указаны:

1) дата оформления заключения о результатах общественных обсуждений или публичных слушаний;

2) наименование проекта, рассмотренного на общественных обсуждениях или публичных слушаниях, сведения о количестве участников общественных обсуждений или публичных слушаний, которые приняли участие в общественных обсуждениях или публичных слушаниях;

3) реквизиты протокола общественных обсуждений или публичных слушаний, на основании которого подготовлено заключение о результатах общественных обсуждений или публичных слушаний;

4) содержание внесенных предложений и замечаний участников общественных обсуждений или публичных слушаний с разделением на предложения и замечания граждан, являющихся участниками общественных обсуждений или публичных слушаний и постоянно проживающих на территории, в пределах которой проводятся общественные обсуждения или публичные слушания, и предложения и замечания иных участников общественных обсуждений или публичных слушаний. В случае внесения несколькими участниками общественных обсуждений или публичных слушаний одинаковых предложений и замечаний допускается обобщение таких предложений и замечаний;

5) аргументированные рекомендации организатора общественных обсуждений или публичных слушаний о целесообразности или нецелесообразности учета внесенных участниками общественных обсуждений или публичных слушаний предложений и замечаний и выводы по результатам общественных обсуждений или публичных слушаний.

23. Заключение о результатах общественных обсуждений или публичных слушаний подлежит опубликованию в порядке, установленном для официального опубликования муниципальных правовых актов, иной официальной информации, и размещается на официальном сайте и (или) в информационных системах.

24. Уставом муниципального образования и (или) нормативным правовым актом представительного органа муниципального образования на

основании положений Градостроительного кодекса Российской Федерации определяются:

1) порядок организации и проведения общественных обсуждений или публичных слушаний по проектам;

2) организатор общественных обсуждений или публичных слушаний;

3) срок проведения общественных обсуждений или публичных слушаний;

4) официальный сайт и (или) информационные системы;

5) требования к информационным стендам, на которых размещаются оповещения о начале общественных обсуждений или публичных слушаний;

6) форма оповещения о начале общественных обсуждений или публичных слушаний, порядок подготовки и форма протокола общественных обсуждений или публичных слушаний, порядок подготовки и форма заключения о результатах общественных обсуждений или публичных слушаний;

7) порядок проведения экспозиции проекта, подлежащего рассмотрению на общественных обсуждениях или публичных слушаниях, а также порядок консультирования посетителей экспозиции проекта, подлежащего рассмотрению на общественных обсуждениях или публичных слушаниях.

25. Срок проведения общественных обсуждений или публичных слушаний по проектам правил благоустройства территорий со дня опубликования оповещения о начале общественных обсуждений или публичных слушаний до дня опубликования заключения о результатах общественных обсуждений или публичных слушаний определяется уставом муниципального образования и (или) нормативным правовым актом представительного органа муниципального образования и не может быть менее одного месяца и более трех месяцев.

Статья 20. Вопросы градостроительной деятельности, выносимые на общественные обсуждения или публичные слушания в сфере градостроительства

1. На общественные обсуждения или публичные слушания по вопросам градостроительной деятельности выносятся:

- внесение изменений в Правила землепользования и застройки;

- предоставление разрешения на условно разрешенный вид использования земельного участка или объекта капитального строительства;

- предоставление разрешения на отклонение от предельных параметров разрешенного строительства, реконструкции объектов капитального строительства;

- рассмотрение проектов генеральных планов, проектов планировки территории и проектов межевания территории, подготовленных в составе документации по планировке территории;

- по проектам, предусматривающим внесение изменений в генеральный план, в проекты планировки территории и проекты межевания территории.

2. Вопросами, выносимыми на общественные обсуждения или публичные слушания, являются предложения, внесенные в Комиссию по землепользованию и застройке.

3. Темы и вопросы, выносимые на общественные обсуждения или публичные слушания, отражаются в протоколах публичных слушаний и заключениях о результатах слушаний.

Статья 21. Проведение общественных обсуждений или публичных слушаний по вопросу внесения изменений в Правила землепользования и застройки

1. Общественные обсуждения или публичные слушания по проекту правил землепользования и застройки проводятся в соответствии со статьями 5.1 и 28 Градостроительного кодекса Российской Федерации и пунктами 2 и 3 настоящей статьи.

2. Продолжительность общественных обсуждений или публичных слушаний по проекту правил землепользования и застройки составляет не менее одного и не более трех месяцев со дня опубликования такого проекта.

3. В случае подготовки изменений в правила землепользования и застройки в части внесения изменений в градостроительный регламент, установленный для конкретной территориальной зоны, общественные обсуждения или публичные слушания по внесению изменений в правила землепользования и застройки проводятся в границах территориальной зоны, для которой установлен такой градостроительный регламент. В этих случаях срок проведения общественных обсуждений или публичных слушаний не может быть более чем один месяц.

4. В целях внесения изменений в правила землепользования и застройки в случаях, предусмотренных пунктами 3 - 5 части 2 и частью 3.1 статьи 33 Градостроительного кодекса Российской Федерации, а также в случае однократного изменения видов разрешенного использования, установленных градостроительным регламентом для конкретной территориальной зоны, без изменения ранее установленных предельных параметров разрешенного строительства, реконструкции объектов капитального строительства и (или) в случае однократного изменения одного или нескольких предельных параметров разрешенного строительства, реконструкции объектов капитального строительства, установленных градостроительным регламентом для конкретной территориальной зоны, не более чем на десять процентов проведение общественных обсуждений или публичных слушаний, опубликование сообщения о принятии решения о подготовке проекта о внесении изменений в правила землепользования и застройки и подготовка заключения комиссии по результатам публичных слушаний или обсуждений не требуется.

Статья 22. Проведение общественных обсуждений или публичных слушаний по вопросам предоставления разрешения на условно разрешенный вид использования земельного участка или объекта капитального строительства и предоставления разрешения на

отклонение от предельных параметров разрешенного строительства, реконструкции объектов капитального строительства

1. Физическое или юридическое лицо, заинтересованное в предоставлении разрешения на условно разрешенный вид использования земельного участка или объекта капитального строительства или разрешения на отклонение от предельных параметров разрешенного строительства, реконструкции объектов капитального строительства, направляет соответствующее заявление в Комиссию.

Заявление о предоставлении разрешения на условно разрешенный вид использования может быть направлено в форме электронного документа, подписанного электронной подписью в соответствии с требованиями Федерального закона от 6 апреля 2011 года N 63-ФЗ "Об электронной подписи"

2. Проект решения о предоставлении разрешения на условно разрешенный вид использования подлежит рассмотрению на общественных обсуждениях или публичных слушаниях, проводимых в порядке, установленном статьей 5.1 Градостроительного кодекса Российской Федерации, с учетом положений настоящей статьи.

3. В случае, если условно разрешенный вид использования земельного участка или объекта капитального строительства может оказать негативное воздействие на окружающую среду, общественные обсуждения или публичные слушания проводятся с участием правообладателей земельных участков и объектов капитального строительства, подверженных риску такого негативного воздействия.

4. Организатор общественных обсуждений или публичных слушаний направляет сообщения о проведении общественных обсуждений или публичных слушаний по проекту решения о предоставлении разрешения на условно разрешенный вид использования правообладателям земельных участков, имеющих общие границы с земельным участком, применительно к которому запрашивается данное разрешение, правообладателям объектов капитального строительства, расположенных на земельных участках, имеющих общие границы с земельным участком, применительно к которому запрашивается данное разрешение, и правообладателям помещений, являющихся частью объекта капитального строительства, применительно к которому запрашивается данное разрешение. Указанные сообщения направляются не позднее чем через семь рабочих дней со дня поступления заявления заинтересованного лица о предоставлении разрешения на условно разрешенный вид использования.

5. Срок проведения общественных обсуждений или публичных слушаний со дня оповещения жителей муниципального образования об их проведении до дня опубликования заключения о результатах общественных обсуждений или публичных слушаний определяется уставом муниципального образования и (или) нормативным правовым актом представительного органа муниципального образования и не может быть более одного месяца.

Статья 23. Проведение публичных слушаний или общественных обсуждений по вопросу рассмотрения проектов планировки территории и проектов межевания территории, подготовленных в составе документации по планировке территории

1. Проекты планировки территории и проекты межевания территории, решение об утверждении которых принимается в соответствии с Градостроительным Кодексом Российской Федерации органами местного самоуправления, до их утверждения подлежат обязательному рассмотрению на общественных обсуждениях или публичных слушаниях.

2. Общественные обсуждения или публичные слушания по проекту планировки территории и проекту межевания территории не проводятся в следующих случаях:

- в случае подготовки проекта межевания территории, расположенной в границах элемента или элементов планировочной структуры, утвержденных проектом планировки территории, в виде отдельного документа общественные обсуждения или публичные слушания не проводятся, за исключением случая подготовки проекта межевания территории для установления, изменения, отмены красных линий в связи с образованием и (или) изменением земельного участка, расположенного в границах территории, в отношении которой не предусматривается осуществление деятельности по комплексному и устойчивому развитию территории, при условии, что такие установление, изменение красных линий влекут за собой изменение границ территории общего пользования;

- в случае, если проект планировки территории и проект межевания территории подготовлены в отношении:

- территории, в границах которой в соответствии с правилами землепользования и застройки предусматривается осуществление деятельности по комплексному и устойчивому развитию территории;

- территории в границах земельного участка, предоставленного садоводческому или огородническому некоммерческому товариществу для ведения садоводства или огородничества;

- территории для размещения линейных объектов в границах земель лесного фонда.

3. В случае внесения изменений в проект планировки территории и (или) проект межевания территории путем утверждения их отдельных частей общественные обсуждения или публичные слушания проводятся применительно к таким утверждаемым частям.

4. Общественные обсуждения или публичные слушания по проекту планировки территории и проекту межевания территории проводятся в порядке, установленном статьей 5.1 Градостроительного кодекса Российской Федерации, с учетом положений настоящей статьи.

5. Срок проведения общественных обсуждений или публичных слушаний со дня оповещения жителей муниципального образования об их проведении до дня опубликования заключения о результатах общественных обсуждений или публичных слушаний определяется уставом

муниципального образования и (или) нормативным правовым актом представительного органа муниципального образования и не может быть менее одного месяца и более трех месяцев.

ГЛАВА VIII. ВНЕСЕНИЕ ИЗМЕНЕНИЙ В ПРАВИЛА ЗЕМЛЕПОЛЬЗОВАНИЯ И ЗАСТРОЙКИ

Статья 24. Порядок внесения изменений в Правила землепользования и застройки

1. Решение о подготовке проекта о внесении изменения в правила землепользования и застройки или об отклонении предложения о внесении изменения в данные правила с указанием причин отклонения принимается Главой городского поселения.

Основаниями для рассмотрения Главой городского поселения вопроса о внесении изменений в правила землепользования и застройки являются:

1) несоответствие правил землепользования и застройки генеральному плану поселения, схеме территориального планирования муниципального района, возникшее в результате внесения в такие генеральные планы или схему территориального планирования муниципального района изменений;

2) поступление от уполномоченного Правительством Российской Федерации федерального органа исполнительной власти обязательного для исполнения в сроки, установленные законодательством Российской Федерации, предписания об устранении нарушений ограничений использования объектов недвижимости, установленных на приаэродромной территории, которые допущены в правилах землепользования и застройки поселения, межселенной территории;

3) поступление предложений об изменении границ территориальных зон, изменении градостроительных регламентов;

4) несоответствие сведений о местоположении границ зон с особыми условиями использования территорий, территорий объектов культурного наследия, отображенных на карте градостроительного зонирования, содержащемся в Едином государственном реестре недвижимости описанию местоположения границ указанных зон, территорий;

5) несоответствие установленных градостроительным регламентом ограничений использования земельных участков и объектов капитального строительства, расположенных полностью или частично в границах зон с особыми условиями использования территорий, территорий достопримечательных мест федерального, регионального и местного значения, содержащимся в Едином государственном реестре недвижимости ограничениям использования объектов недвижимости в пределах таких зон, территорий;

6) установление, изменение, прекращение существования зоны с особыми условиями использования территории, установление, изменение границ территории объекта культурного наследия, территории исторического поселения федерального значения, территории исторического поселения регионального значения.

2. Предложения по внесению изменений в Правила землепользования и

застройки направляются в комиссию по землепользованию и застройке.

Предложения о внесении изменений в правила землепользования и застройки направляются в комиссию:

1) федеральными органами исполнительной власти в случаях, если правила землепользования и застройки могут воспрепятствовать функционированию, размещению объектов капитального строительства федерального значения;

2) органами исполнительной власти субъекта Российской Федерации в случаях, если правила землепользования и застройки могут воспрепятствовать функционированию, размещению объектов капитального строительства регионального значения;

3) органами местного самоуправления в случаях, если необходимо совершенствовать порядок регулирования землепользования и застройки на соответствующей территории;

4) физическими или юридическими лицами в инициативном порядке либо в случаях, если в результате применения правил землепользования и застройки земельные участки и объекты капитального строительства не используются эффективно, причиняется вред их правообладателям, снижается стоимость земельных участков и объектов капитального строительства, не реализуются права и законные интересы граждан и их объединений.

3. Комиссия в течение тридцати дней со дня поступления предложения о внесении изменения в правила землепользования и застройки осуществляет подготовку заключения, в котором содержатся рекомендации о внесении в соответствии с поступившим предложением изменения в правила землепользования и застройки или об отклонении такого предложения с указанием причин отклонения, и направляет это заключение Главе городского поселения.

4. Глава городского поселения с учетом рекомендаций, содержащихся в заключении комиссии, в течение тридцати дней принимает решение о подготовке проекта о внесении изменения в Правила землепользования и застройки или об отклонении предложения о внесении изменения в данные правила с указанием причин отклонения и направляет копию такого решения заявителям.

5. Глава местной администрации после поступления от уполномоченного Правительством Российской Федерации федерального органа исполнительной власти предписания, указанного в подпункте 2 пункта 1 настоящей статьи, обязан принять решение о внесении изменений в правила землепользования и застройки. Предписание, указанное в подпункте 2 пункта 1 настоящей статьи, может быть обжаловано главой местной администрации в суд.

6. Со дня поступления в орган местного самоуправления уведомления о выявлении самовольной постройки от исполнительного органа государственной власти, должностного лица, государственного учреждения или органа местного самоуправления, указанных в части 2 статьи 55.32

Градостроительного кодекса РФ, не допускается внесение в правила землепользования и застройки изменений, предусматривающих установление применительно к территориальной зоне, в границах которой расположена такая постройка, вида разрешенного использования земельных участков и объектов капитального строительства, предельных параметров разрешенного строительства, реконструкции объектов капитального строительства, которым соответствуют вид разрешенного использования и параметры такой постройки, до ее сноса или приведения в соответствие с установленными требованиями, за исключением случаев, если по результатам рассмотрения данного уведомления органом местного самоуправления в исполнительный орган государственной власти, должностному лицу, в государственное учреждение или в орган местного самоуправления, которые указаны в части 2 статьи 55.32 Градостроительного Кодекса РФ и от которых поступило данное уведомление, направлено уведомление о том, что наличие признаков самовольной постройки не усматривается либо вступило в законную силу решение суда об отказе в удовлетворении исковых требований о сносе самовольной постройки или ее приведении в соответствие с установленными требованиями.

ГЛАВА IX. ПОЛОЖЕНИЯ О РЕГУЛИРОВАНИИ ИНЫХ ВОПРОСОВ ЗЕМЛЕПОЛЬЗОВАНИЯ И ЗАСТРОЙКИ

Статья 25. Особенности применения видов разрешенного использования земельных участков и объектов капитального строительства

1. Наименования, описания и коды видов разрешенного использования земельных участков и объектов капитального строительства, установленных в градостроительных регламентах, применяются в соответствии с Классификатором видов разрешенного использования земельных участков, утвержденным приказом Федеральной службы государственной регистрации, кадастра и картографии от 10 ноября 2020 года № П/0412 (с изменениями на 16 сентября 2021 года).

2. На земельных участках может размещаться несколько зданий, строений, сооружений, если при этом не нарушаются предельные размеры земельных участков и предельные параметры разрешенного строительства, реконструкции объектов капитального строительства, технические регламенты и ограничения использования земельных участков и объектов капитального строительства, устанавливаемые в соответствии с законодательством Российской Федерации.

3. Содержание видов разрешенного использования, допускает (без отдельного указания в градостроительном регламенте) размещение и эксплуатацию линейного объекта (кроме железных дорог общего пользования и автомобильных дорог общего пользования федерального и регионального значения), размещение защитных сооружений (насаждений), объектов мелиорации, антенно-мачтовых сооружений, информационных и геодезических знаков, если федеральным законом не установлено иное.

В случае, если в градостроительном регламенте для вида разрешенного использования земельных участков и объектов капитального строительства вместо перечня указан прочерк, строительство зданий, строений и сооружений на земельных участках с таким видом разрешенного использования не допускается.

Исключение составляют случаи, при которых для земельного участка с таким видом разрешенного использования дополнительно определен вспомогательный вид разрешенного использования. Строительство на территории данного земельного участка может осуществляться только в соответствии с перечнем, соответствующим такому вспомогательному виду разрешенного использования.

Статья 26. Особенности применения предельных параметров разрешенного строительства, реконструкции объектов капитального строительства

1. Размеры образуемых и изменяемых земельных участков должны соответствовать требованиям градостроительных регламентов о максимальной и минимальной площади земельных участков.

2. минимальные отступы от границ земельных участков в целях определения мест допустимого размещения зданий, строений, сооружений, за пределами которых запрещено строительство зданий, строений, сооружений, определяются только в том случае, если красные линии установлены в проекте планировки территории.

3. В случае, если границы земельных участков совпадают с красными линиями, минимальные отступы от границ таких земельных участков в целях определения мест допустимого размещения зданий, строений, сооружений, за пределами которых запрещено строительство зданий, строений, сооружений, равны минимальным отступам от красных линий.

4. Предельная (максимальная) высота объектов капитального строительства определяется в метрах по вертикали от максимальной планировочной отметки земли по периметру отмостки объекта капитального строительства до наивысшей точки конька или плоской кровли объекта капитального строительства.

Требования градостроительных регламентов в части предельной (максимальной) высоты объектов капитального строительства не распространяются на:

- 1) антенны;
- 2) вентиляционные и дымовые трубы;
- 3) шпилы;
- 4) аттики;
- 5) балюстрады (ограждения);
- 6) выходы на кровлю максимальной площадью 16 м² и высотой 2,5 м;
- 7) остекленные световые фонари, максимальной высотой 2,5 м, суммарная площадь которых не превышает 25 % площади кровли;
- 8) машинные помещения лифтов высотой до 5 м.

5. Максимальный процент застройки в границах земельного участка определяется как отношение суммарной площади земельного участка, которая может быть застроена, ко всей площади земельного участка. При этом площадь земельного участка, которая может быть застроена, определяется как сумма площадей горизонтальных сечений по внешним обводам объектов капитального строительства на уровне цоколей, включая выступающие части, в том числе крыльца и террасы.

В площадь земельного участка, которая может быть застроена, включается площадь под зданием, расположенным на столбах, а также проезды под таким зданием.

В случае размещения парковки в подземных, цокольном и (или) первых двух надземных этажах здания, площадь земельного участка, которая может быть застроена, определяется как площадь горизонтального сечения по внешнему обводу данного здания (включая выступающие части) на уровне верха перекрытия парковки.

Ограничения использования земельных участков и объектов капитального строительства.

Виды зон с особыми условиями использования территории	Ограничения в использовании земельных участков и объектов капитального строительства	Основание установления ограничений
охранные зоны	охранные зоны объектов электросетевого хозяйства	Постановление Правительства Российской Федерации от 24.02. 2009 г. №160 «О порядке установления охранных зон объектов электросетевого хозяйства и особых условий использования земельных участков, расположенных в границах таких зон»
	охранные зоны линий сооружений связи и линий и сооружений радиотелефонии	Федеральный закон от 07.07.2003г. № 126-ФЗ «О связи»; Постановление Правительства РФ от 09.06.1995 г. № 578 «Об утверждении Правил охраны линий и сооружений связи Российской Федерации»
	охранные зоны объектов системы газоснабжения	Федеральный закон от 31.03.1999 г. № 69-ФЗ «О газоснабжении в Российской Федерации»; Постановление Правительства Российской Федерации от 20.11.2000г. № 878 «Об утверждении Правил охраны газораспределительных сетей»
	охранные зоны магистральных трубопроводов	Правила охраны магистральных трубопроводов, утвержденные Минтопэнерго РФ 29.04.1992, Постановлением Госгортехнадзора РФ от 22.04.1992 г. № 9

Виды зон с особыми условиями использования территории	Ограничения в использовании земельных участков и объектов капитального строительства	Основание установления ограничений
	охранные зоны тепловых сетей	Приказ Минстроя РФ от 17.08.1992 №197 «О типовых правилах охраны коммунальных тепловых сетей»
	охранные зоны канализационных систем и сооружений	МДК 3-02.2001. Правила технической эксплуатации систем и сооружений коммунального водоснабжения и канализации
	придорожные полосы автомобильных дорог	Федеральный закон от 8 ноября 2007 г. № 257-ФЗ «Об автомобильных дорогах и о дорожной деятельности в Российской Федерации и о внесении изменений в отдельные законодательные акты Российской Федерации»
	охранные зоны объектов водного транспорта	Федеральный закон от 2 июля 2021 г. N 300-ФЗ "О внесении изменений в статью 10 Кодекса внутреннего водного транспорта Российской Федерации и статьи 39 ³³ и 39 ³⁴ Земельного кодекса Российской Федерации"
водоохранная зона	водоохранная зона рек, ручьев водоохранная зона озер, водохранилищ прибрежная защитная полоса	Водный кодекс Российской Федерации
зоны охраны памятников истории и культуры	охранная зона объекта культурного наследия зона регулирования застройки и хозяйственной деятельности	Федеральный закон от 25.06.2002г. №73-ФЗ «Об объектах культурного наследия (памятниках истории и культуры) народов Российской Федерации»
зоны санитарной охраны	зоны санитарной охраны источников и водопроводов питьевого назначения	СанПиН 2.1.4.1110-02 «Зоны санитарной охраны источников водоснабжения и водопроводов питьевого назначения»
зона подтопления (затопления)	зона ограничения строительства (реконструкции) жилых домов и иных объектов капитального строительства в зонах, подверженных паводкам и примыкающих к ним территориям.	В соответствии со ст. 67.1 Водного кодекса РФ и протоколом совещания у Заместителя председателя правительства Российской Федерации Д.Н. Козака от 17 июля 2012г. № ДК-П4-118пр.

ЧАСТЬ II. КАРТА ГРАДОСТРОИТЕЛЬНОГО ЗОНИРОВАНИЯ

На карте градостроительного зонирования отображены:

- административные границы;
- объекты транспортной инфраструктуры;
- территориальные зоны;
- зоны с особыми условиями использования территорий;

- объекты культурного наследия;
- территории, на которые градостроительные регламенты не распространяются или не устанавливаются: ЛФ. Территория земель лесного фонда, ВФ. Территория водного фонда, СХ. Территория сельскохозяйственных угодий; ИТ. Территория инженерной и транспортной инфраструктуры.

Использование земельных участков, на которые действие градостроительных регламентов не распространяется или для которых градостроительные регламенты не устанавливаются, определяется уполномоченными федеральными органами исполнительной власти, уполномоченными органами исполнительной власти субъектов Российской Федерации или уполномоченными органами местного самоуправления в соответствии с федеральными законами.

Территории, на которые градостроительные регламенты не распространяются или не устанавливаются:

ЛФ. Территория земель лесного фонда

ВФ. Территория водного фонда

СХ. Территория сельскохозяйственных угодий

ИТ. Территория инженерно-транспортной инфраструктуры

Границы зон с особыми условиями использования территорий:

ПРИБРЕЖНАЯ ЗАЩИТНАЯ ПОЛОСА

ВОДООХРАННАЯ ЗОНА

САНИТАРНО-ЗАЩИТНАЯ ЗОНА

САНИТАРНО-ЗАЩИТНАЯ ЗОНА КЛАДБИЩ

ОХРАННАЯ ЗОНА ЛИНИЙ ЭЛЕКТРОПЕРЕДАЧИ

ОХРАННАЯ ЗОНА МАГИСТРАЛЬНОГО ГАЗОПРОВОДА

ЗОНА САНИТАРНОЙ ОХРАНЫ ИСТОЧНИКОВ ВОДОСНАБЖЕНИЯ

(второй пояс)

ЗОНА САНИТАРНОЙ ОХРАНЫ ИСТОЧНИКОВ ВОДОСНАБЖЕНИЯ

(третий пояс)

ТЕРРИТОРИИ ОБЪЕКТОВ КУЛЬТУРНОГО НАСЛЕДИЯ

*Оригинал карты градостроительного зонирования Парфинского городского поселения(с указанием масштаба) находится в Администрации Парфинского городского поселения и доступен для ознакомления заинтересованным лицам в установленном порядке. С копией можно ознакомиться в сети интернет на сайте администрации поселения.

ЧАСТЬ III. ГРАДОСТРОИТЕЛЬНЫЕ РЕГЛАМЕНТЫ

Жилые зоны:

Ж.1.ЗОНА ЗАСТРОЙКИ ИНДИВИДУАЛЬНЫМИ ЖИЛЫМИ ДОМАМИ

Ж.2.ЗОНА ЗАСТРОЙКИ МАЛОЭТАЖНЫМИ ЖИЛЫМИ ДОМАМИ

Ж.3. ЗОНА ЗАСТРОЙКИ СРЕДНЕЭТАЖНЫМИ ЖИЛЫМИ ДОМАМИ

Общественно-деловые зоны:

ОД. ОБЩЕСТВЕННО-ДЕЛОВАЯ ЗОНА

Рекреационные зоны:

Р.1. ЗОНА ПРИРОДНОГО ЛАНДШАФТА

Производственные зоны:

П.1. КОММУНАЛЬНО-СКЛАДСКАЯ ЗОНА

П.2. ЗОНА ПРОИЗВОДСТВЕННЫХ ПРЕДПРИЯТИЙ III - V
КЛАССОВ ОПАСНОСТИ**Зоны сельскохозяйственного использования:**

СХ. ЗОНА СЕЛЬСКОХОЗЯЙСТВЕННОГО ИСПОЛЬЗОВАНИЯ

Зоны специального назначения:

КЛ. ЗОНА КЛАДБИЩ

РО. ЗОНА РЕЖИМНЫХ ОБЪЕКТОВ

Статья 28. Списки видов разрешенного использования земельных участков и объектов капитального строительства по зонам**Общие для всех зон предельные параметры разрешенного строительства, реконструкции объектов капитального строительства.**

1. При размещении строений расстояния должны соблюдаться как между постройками на одном участке, так и между постройками, расположенными на соседних земельных участках.

1.1. По градостроительным нормам.

Дом должен отстоять		
	– от красной линии улиц не менее чем на	5 м
Хозяйственные постройки должны отстоять		
	– от красных линий улиц и проездов не менее	5 м

1.2. По санитарно-бытовым условиям.

расстояние до границы соседнего участка должно быть:		
	– от дома	3 м
	– от постройки для содержания скота и птицы	4 м
	– от других построек (бани, гаража, и др.)	1 м
	– от стволов высокорослых деревьев	4 м
	– от стволов среднерослых деревьев	2 м
	– от кустарника	1 м
минимальные расстояния между постройками должны быть:		
от дома и погреба	– до уборной	12 м
	– до душа, бани и сауны	8 м
от колодца	– до уборной и компостного устройства	8 м
	– до постройки для содержания мелкого и птицы	12 м
	– до душа, бани и сауны	12 м
от погреба	– до компостного устройства и постройки для содержания мелкого скота и птицы	7 м

1.3. По противопожарным нормам.

Противопожарные требования установлены статьей 75 Федерального Закона № 123-ФЗ от 22.07.2008 года «Технический регламент о требованиях пожарной безопасности», Сводом правил СП 4.13130.2013 "Системы противопожарной защиты. Ограничение распространения пожара на объектах защиты. Требования к объемно-планировочным и конструктивным решениям", утвержденные приказом от 24 апреля 2013 г. N 288 Министерства Российской Федерации по делам гражданской обороны, чрезвычайным ситуациям и ликвидации последствий стихийных бедствий.

В зависимости от степени огнестойкости и класса их конструктивной пожарной опасности применяют классификацию материала-основы, из которого выполнено то или иное сооружение:

А. невоспламеняющиеся материалы (бетон, камень и пр.);

Б. та же основа, но с использованием деревянных перекрытий либо укрытий из трудногорючих/негорючих материалов;

В. каркасные конструкции из древесины, горючих/трудногорючих/негорючих материалов.

При этом расстояния между строениями на застраиваемых территориях должны быть такими:

- строения класса А-А – не ближе 6 м,

- А-Б – 8 м;

- А-В – 10 м;

- строения класса Б-Б – от 8 м,

- Б-В – 10 м;

- строения класса В-В – не менее 15 м.

Расстояния между домами и постройками принимаются по санитарным нормам, но не меньше пожарных норм.

2. Расстояние от помещений (сооружений) для содержания и разведения животных до объектов жилой застройки принимать в соответствии с требованиями приложения 7 СанПиН 2.2.1/2.1.1.1200-03 «Санитарно-защитные зоны и санитарная классификация предприятий, сооружений и иных объектов».

В целях наименьшего затенения соседних участков расстояния от дома, хозяйственных построек и сооружений до границ соседних участков, расположенных с востока, запада и промежуточных положений, рекомендуется принимать не менее высоты указанных строений (сооружений), измеренных от отметки земли до верхней отметки строения.

3. Расстояния от сооружений для хранения легкового автотранспорта до объектов застройки принимать в соответствии с требованиями таблицы 4.4.1 СанПиН 2.2.1/2.1.1.1200-03 «Санитарно-защитные зоны и санитарная классификация предприятий, сооружений и иных объектов».

4. Для всех зон допускающих строительство гаражей, максимальное количество этажей для гаражей - 1 этаж, также гаражи в комплексах должны быть одинаковых типоразмеров и равные по высоте.

5. Требования к ограждениям земельных участков.

1) При устройстве ограждений по главным магистралям городского поселения высота ограждения и материал, из которого оно изготавливается, согласовывается с уполномоченным органом в сфере градостроительной деятельности.

2) Высота ограждения должна быть не более 2,0 метра. Для обеспечения подъезда пожарной техники через ограждения ширина въезда должна быть не менее 3,5 метров.

3) Перечень материалов, применяемых при устройстве ограждения, не ограничивается, но запрещается применение в конструкции ограждения колючей проволоки, нефугованных досок, отходов промышленного производства и других материалов, потенциально опасных для пешеходов.

4) При прохождении уличного тротуара вплотную к линии ограждения калитки распашные ворота должны открываться внутрь дворовых территорий.

При размещении тротуара от линии ограждения на расстоянии не менее 1,5 метра створки распашных ворот и калитки могут открываться наружу в сторону улицы.

5) Для осуществления работ по ремонту подземных коммуникаций - вводов в жилые индивидуальные дома застройщикам рекомендуется:

- при наличии ограждения из легких металлических и деревянных конструкций устройство съемных секций;

- при капитальных ограждениях закладывать футляры длиной не менее 2 метров, позволяющие выполнять ремонтные работы без разборки ограждения.

6) Требования к ограждениям земельных участков, устанавливаемых по пограничным линиям (по меже соседних участков):

- высота ограждения, размещаемого на меже с соседними земельными участками, не должна превышать 2,0 метра;

- перечень материалов применяемых при устройстве ограждения не ограничивается. При обоюдном согласии владельцев земельных участков по меже в качестве ограждения может быть предусмотрено декоративное озеленение высотой до 1,5 метра;

- по меже земельных участков рекомендуется устанавливать, как правило, не глухие ограждения (с применением сетки-рабицы, ячеистых сварных металлических сеток, деревянных решетчатых конструкций с площадью просветов не менее 50 процентов от площади забора и т.п.);

- установка по меже глухих ограждений (с применением сборного железобетона, кирпича, асбестоцементных листов, пиломатериалов и других строительных материалов) может осуществляться без ограничений при их высоте не более 0,75 метра (с наращиванием их до предельной высоты не глухими конструкциями);

- при высоте более 0,75 метра глухие ограждения могут устанавливаться застройщиком по всему периметру земельного участка (по меже с соседними земельными участками), только при письменном согласии

владельцев соседних участков, оформленном в 2-х экземплярах, хранящихся у заинтересованных сторон, заключивших соглашение;

- конструкция массивных ограждений (железобетонных, кирпичных, каменных), толщина которых превышает 50 миллиметров, возводимых владельцем без письменного согласия владельцев соседних земельных участков, должна размещаться в пределах участка застройщика.

При достигнутой договоренности между соседями, оформленной документально, ограждение может устанавливаться по оси (границе) смежных земельных участков.

7) При устройстве глухих массивных ограждений (в виде стены) на косогорных участках застройщику следует предусматривать мероприятия по отводу ливневых и талых вод, не допускающих аккумуляцию этих вод на соседних участках и попадание ливневых вод на строения (отмостку) соседних участков.

6. Требования к размещению пасек (ульев).

1) Условия и порядок размещения пасек (ульев) определяется в соответствии с требованиями земельного законодательства, ветеринарно-санитарными требованиями, а для пасек (ульев), располагаемых на лесных участках, - в соответствии с Лесным кодексом Российской Федерации.

Территории пасек размещают на расстоянии, м, не менее:

- 500 м. - от шоссе и железных дорог, пилюрам, высоковольтных линий электропередач;

- 1000 м. - от животноводческих и птицеводческих сооружений;

- 5000 м. - от предприятий кондитерской и химической промышленности, аэродромов, военных полигонов, радиолокационных, радио- и телевещательных станций и прочих источников микроволновых излучений.

Кочевые пасеки размещаются на расстоянии не менее 1500 м. одна от другой и не менее 3000 м. от стационарных пасек.

2) Размещение ульев и пасек на территории населенных пунктов осуществляется в соответствии с правилами землепользования и застройки с соблюдением экологических, санитарно-гигиенических, зоотехнических и ветеринарно-санитарных норм и правил содержания пчел и иных правил и нормативов.

Пасеки (ульи) на территории населенных пунктов размещаются на расстоянии не менее 10 м от границ соседнего земельного участка и не менее 50 м от жилых помещений. Территория пасеки (ульев) должна иметь сплошное ограждение высотой не менее 2 м.

Сплошное ограждение не должно нарушать инсоляцию смежных земельных участков и должно устанавливаться в соответствии с п.п.6 п.6 статьи 23 настоящих Правил.

Размещение ульев на земельных участках на расстоянии менее 10 м от границы соседнего земельного участка допускается:

- при размещении ульев на высоте не менее 2 м;

- с отделением их зданием, строением, сооружением, густым кустарником высотой не менее 2 м.

Пасеки (ульи) следует размещать на расстоянии от учреждений здравоохранения, образования, детских учреждений, учреждений культуры, других общественных мест, дорог и скотопрогонов, обеспечивающем безопасность людей и животных, но не менее 250 м.

Расстояния от пасек (ульев) до объектов жилого и общественного назначения могут устанавливаться органами местного самоуправления исходя из местных условий.

Жилые зоны:

Ж.1. ЗОНА ЗАСТРОЙКИ ИНДИВИДУАЛЬНЫМИ ЖИЛЫМИ ДОМАМИ

Зона застройки индивидуальными жилыми домами выделена для обеспечения правовых условий формирования кварталов комфортного жилья на территориях застройки при небольшой плотности использования территории и размещения объектов индивидуального жилищного строительства, жилых домов блокированной застройки.

Основные виды разрешенного использования:

Наименование вида разрешенного использования	Код	Описание вида разрешенного использования земельного участка
Для индивидуального жилищного строительства	2.1.	Размещение жилого дома (отдельно стоящего здания количеством надземных этажей не более чем три, высотой не более двадцати метров, которое состоит из комнат и помещений вспомогательного использования, предназначенных для удовлетворения гражданами бытовых и иных нужд, связанных с их проживанием в таком здании, не предназначенного для раздела на самостоятельные объекты недвижимости); выращивание сельскохозяйственных культур; размещение индивидуальных гаражей и хозяйственных построек
Для ведения личного подсобного хозяйства	2.2.	Размещение жилого дома, указанного в описании вида разрешенного использования с кодом 2.1; производство сельскохозяйственной продукции; размещение гаража и иных вспомогательных сооружений; содержание сельскохозяйственных животных
Блокированная жилая застройка	2.3.	Размещение жилого дома, имеющего одну или несколько общих стен с соседними жилыми домами (количеством этажей не более чем три, при общем количестве совмещенных домов не более десяти и каждый из которых предназначен для проживания одной семьи, имеет общую стену (общие стены) без проемов с соседним домом или соседними домами, расположен на отдельном земельном участке и имеет выход на территорию общего пользования (жилые дома блокированной застройки));

Наименование вида разрешенного использования	Код	Описание вида разрешенного использования земельного участка
		разведение декоративных и плодовых деревьев, овощных и ягодных культур; размещение индивидуальных гаражей и иных вспомогательных сооружений; обустройство спортивных и детских площадок, площадок для отдыха
Обслуживание жилой застройки	2.7.	Размещение объектов капитального строительства, размещение которых предусмотрено видами разрешенного использования с кодами 3.1, 3.2, 3.3, 3.4, 3.4.1, 3.5.1, 3.6, 3.7, 3.10.1, 4.1, 4.3, 4.4, 4.6, 5.1.2, 5.1.3, если их размещение необходимо для обслуживания жилой застройки, а также связано с проживанием граждан, не причиняет вреда окружающей среде и санитарному благополучию, не нарушает права жителей, не требует установления санитарной зоны
Хранение автотранспорта	2.7.1	Размещение отдельно стоящих и пристроенных гаражей, в том числе подземных, предназначенных для хранения автотранспорта, в том числе с разделением на машино-места, за исключением гаражей, размещение которых предусмотрено содержанием вида разрешенного использования с кодом 4.9
Предоставление коммунальных услуг	3.1.1.	Размещение зданий и сооружений, обеспечивающих поставку воды, тепла, электричества, газа, отвод канализационных стоков, очистку и уборку объектов недвижимости (котельных, водозаборов, очистных сооружений, насосных станций, водопроводов, линий электропередач, трансформаторных подстанций, газопроводов, линий связи, телефонных станций, канализаций, стоянок, гаражей и мастерских для обслуживания уборочной и аварийной техники, сооружений, необходимых для сбора и плавки снега)
Социальное обслуживание	3.2	Размещение зданий, предназначенных для оказания гражданам социальной помощи. Содержание данного вида разрешенного использования включает в себя содержание видов разрешенного использования с кодами 3.2.1 - 3.2.4
Дома социального обслуживания	3.2.1	Размещение зданий, предназначенных для размещения домов престарелых, домов ребенка, детских домов, пунктов ночлега для бездомных граждан; размещение объектов капитального строительства для временного размещения вынужденных переселенцев, лиц, признанных беженцами
Оказание социальной помощи населению	3.2.2	Размещение зданий, предназначенных для служб психологической и бесплатной юридической помощи, социальных, пенсионных и иных служб (службы занятости населения, пункты питания малоимущих граждан), в которых осуществляется прием граждан по вопросам оказания социальной помощи и назначения социальных или пенсионных выплат, а также для размещения общественных некоммерческих организаций: некоммерческих фондов, благотворительных организаций,

Наименование вида разрешенного использования	Код	Описание вида разрешенного использования земельного участка
		клубов по интересам
Оказание услуг связи	3.2.3	Размещение зданий, предназначенных для размещения пунктов оказания услуг почтовой, телеграфной, междугородней и международной телефонной связи
Общежития	3.2.4	Размещение зданий, предназначенных для размещения общежитий, предназначенных для проживания граждан на время их работы, службы или обучения, за исключением зданий, размещение которых предусмотрено содержанием вида разрешенного использования с кодом 4.7
Бытовое обслуживание	3.3	Размещение объектов капитального строительства, предназначенных для оказания населению или организациям бытовых услуг (мастерские мелкого ремонта, ателье, бани, парикмахерские, прачечные, химчистки, похоронные бюро)
Амбулаторно-поликлиническое обслуживание	3.4.1	Размещение объектов капитального строительства, предназначенных для оказания гражданам амбулаторно-поликлинической медицинской помощи (поликлиники, фельдшерские пункты, пункты здравоохранения, центры матери и ребенка, диагностические центры, молочные кухни, станции донорства крови, клинические лаборатории)
Дошкольное, начальное и среднее общее образование	3.5.1	Размещение объектов капитального строительства, предназначенных для просвещения, дошкольного, начального и среднего общего образования (детские ясли, детские сады, школы, лицеи, гимназии, художественные, музыкальные школы, образовательные кружки и иные организации, осуществляющие деятельность по воспитанию, образованию и просвещению), в том числе зданий, спортивных сооружений, предназначенных для занятия обучающихся физической культурой и спортом
Культурное развитие	3.6	Размещение зданий и сооружений, предназначенных для размещения объектов культуры. Содержание данного вида разрешенного использования включает в себя содержание видов разрешенного использования с кодами 3.6.1 - 3.6.3
Объекты культурно-досуговой деятельности	3.6.1	Размещение зданий, предназначенных для размещения музеев, выставочных залов, художественных галерей, домов культуры, библиотек, кинотеатров и кинозалов, театров, филармоний, концертных залов, планетариев
Парки культуры и отдыха	3.6.2	Размещение парков культуры и отдыха
Цирки и зверинцы	3.6.3	Размещение зданий и сооружений для размещения цирков, зверинцев, зоопарков, зоосадов, океанариумов и осуществления сопутствующих видов деятельности по содержанию диких животных в неволе
Религиозное использование	3.7	Размещение зданий и сооружений религиозного использования. Содержание данного вида разрешенного использования включает в себя содержание видов разрешенного использования с кодами 3.7.1 - 3.7.2
Осуществление	3.7.1	Размещение зданий и сооружений, предназначенных для

Наименование вида разрешенного использования	Код	Описание вида разрешенного использования земельного участка
религиозных обрядов		совершения религиозных обрядов и церемоний (в том числе церкви, соборы, храмы, часовни, мечети, молельные дома, синагоги)
Религиозное управление и образование	3.7.2	Размещение зданий, предназначенных для постоянного местонахождения духовных лиц, паломников и послушников в связи с осуществлением ими религиозной службы, а также для осуществления благотворительной и религиозной образовательной деятельности (монастыри, скиты, дома священнослужителей, воскресные и религиозные школы, семинарии, духовные училища)
Государственное управление	3.8.1	Размещение зданий, предназначенных для размещения государственных органов, государственного пенсионного фонда, органов местного самоуправления, судов, а также организаций, непосредственно обеспечивающих их деятельность или оказывающих государственные и (или) муниципальные услуги
Отдых (рекреация)	5.0	Обустройство мест для занятия спортом, физической культурой, пешими или верховыми прогулками, отдыха и туризма, наблюдения за природой, пикников, охоты, рыбалки и иной деятельности; создание и уход за парками, городскими лесами, садами и скверами, прудами, озерами, водохранилищами, пляжами, береговыми полосами водных объектов общего пользования, а также обустройство мест отдыха в них. Содержание данного вида разрешенного использования включает в себя содержание видов разрешенного использования с кодами 5.1 - 5.5
Площадки для занятий спортом	5.1.3	Размещение площадок для занятия спортом и физкультурой на открытом воздухе (физкультурные площадки, беговые дорожки, поля для спортивной игры)
Обеспечение внутреннего правопорядка	8.3	Размещение объектов капитального строительства, необходимых для подготовки и поддержания в готовности органов внутренних дел, Росгвардии и спасательных служб, в которых существует военизированная служба; размещение объектов гражданской обороны, за исключением объектов гражданской обороны, являющихся частями производственных зданий
Охрана природных территорий	9.1	Сохранение отдельных естественных качеств окружающей природной среды путем ограничения хозяйственной деятельности в данной зоне, в частности: создание и уход за запретными полосами, создание и уход за защитными лесами, в том числе городскими лесами, лесами в лесопарках, и иная хозяйственная деятельность, разрешенная в защитных лесах, соблюдение режима использования природных ресурсов в заказниках, сохранение свойств земель, являющихся особо ценными
Улично-	12.0.1	Размещение объектов улично-дорожной сети: автомобильных

Наименование вида разрешенного использования	Код	Описание вида разрешенного использования земельного участка
дорожная сеть		дорог, трамвайных путей и пешеходных тротуаров в границах населенных пунктов, пешеходных переходов, бульваров, площадей, проездов, велодорожек и объектов велотранспортной и инженерной инфраструктуры; размещение придорожных стоянок (парковок) транспортных средств в границах городских улиц и дорог, за исключением предусмотренных видами разрешенного использования с кодами 2.7.1, 4.9, 7.2.3, а также некапитальных сооружений, предназначенных для охраны транспортных средств
Благоустройство территории	12.0.2	Размещение декоративных, технических, планировочных, конструктивных устройств, элементов озеленения, различных видов оборудования и оформления, малых архитектурных форм, некапитальных нестационарных строений и сооружений, информационных щитов и указателей, применяемых как составные части благоустройства территории, общественных туалетов
Запас	12.3	Отсутствие хозяйственной деятельности
Ведение огородничества	13.1	Осуществление отдыха и (или) выращивания гражданами для собственных нужд сельскохозяйственных культур; размещение хозяйственных построек, не являющихся объектами недвижимости, предназначенных для хранения инвентаря и урожая сельскохозяйственных культур
Условно разрешенные виды использования		
Амбулаторное ветеринарное обслуживание	3.10.1	Размещение объектов капитального строительства, предназначенных для оказания ветеринарных услуг без содержания животных
Деловое управление	4.1	Размещение объектов капитального строительства с целью размещения объектов управленческой деятельности, не связанной с государственным или муниципальным управлением и оказанием услуг, а также с целью обеспечения совершения сделок, не требующих передачи товара в момент их совершения между организациями, в том числе биржевая деятельность (за исключением банковской и страховой деятельности)
Магазины	4.4	Размещение объектов капитального строительства, предназначенных для продажи товаров, торговая площадь которых составляет до 5000 кв. м
Общественное питание	4.6	Размещение объектов капитального строительства в целях устройства мест общественного питания (рестораны, кафе, столовые, закусочные, бары)
Гостиничное обслуживание	4.7	Размещение гостиниц, а также иных зданий, используемых с целью извлечения предпринимательской выгоды из предоставления жилого помещения для временного проживания в них
Объекты дорожного сервиса	4.9.1	Размещение зданий и сооружений дорожного сервиса. Содержание данного вида разрешенного использования включает в себя содержание видов разрешенного

Наименование вида разрешенного использования	Код	Описание вида разрешенного использования земельного участка
		использования с кодами 4.9.1.1-4.9.1.4
Вспомогательные виды разрешенного использования		
Хранение автотранспорта	2.7.1	Размещение отдельно стоящих и пристроенных гаражей, в том числе подземных, предназначенных для хранения автотранспорта, в том числе с разделением на машино-места, за исключением гаражей, размещение которых предусмотрено содержанием вида разрешенного использования с кодом 4.9

Предельные (минимальные и (или) максимальные) размеры земельных участков и предельные параметры разрешенного строительства, реконструкции объектов капитального строительства:

№	Предельные размеры и параметры	Значения предельных размеров и параметров
1	Минимальная площадь земельных участков	
1.1.	с видом разрешенного использования "Для индивидуального жилищного строительства" или "Для ведения личного подсобного хозяйства"	600 м ²
1.2.	с видом разрешенного использования "Магазины", "Общественное питание"	400 м ²
1.3.	Объекты гаражного назначения	20 м ²
1.4.	Отдых (рекреация)	150 м ²
1.5.	с другими видами разрешенного использования	не подлежит установлению
2.	Максимальная площадь земельных участков	
2.1.	с видом разрешенного использования "Для индивидуального жилищного строительства" или "Для ведения личного подсобного хозяйства" Предельные (максимальные) размеры земельных участков распространяются на вновь предоставляемые земельные участки и не распространяются на земельные участки, подлежащие объединению.	1700 м ²
2.2.	с видом разрешенного использования "Амбулаторно-поликлиническое обслуживание", "Культурное развитие", "Религиозное использование", "Общественное управление", "Амбулаторное ветеринарное обслуживание", "Магазины", "Деловое управление" или "Общественное питание"	1800 м ²
2.3.	Объекты гаражного назначения	50 м ²
2.4.	с другими видами разрешенного использования	не подлежит установлению
3.	Минимальные отступы от границ земельных участков в целях определения мест допустимого размещения зданий, строений, сооружений, за пределами которых запрещено строительство зданий, строений, сооружений	
3.1.	для объектов инженерно-технического	0 м

№	Предельные размеры и параметры	Значения предельных размеров и параметров
	обеспечения, автостоянок, автомобильных дорог, пешеходных дорожек и тротуаров, велосипедных дорожек, пешеходных переходов, мостовых сооружений	
3.2.	для хозяйственных построек	1 м
3.3.	для других объектов капитального строительства	3 м
4.	Минимальный отступ от красной линии в целях определения мест допустимого размещения зданий, строений, сооружений, за пределами которых запрещено строительство зданий, строений, сооружений	
4.1.	для объектов инженерно-технического обеспечения, автостоянок, автомобильных дорог, пешеходных дорожек и тротуаров, велосипедных дорожек, пешеходных переходов, мостовых сооружений	0 м
4.2.	для дошкольных образовательных организаций, общеобразовательных организаций	25 м
4.3.	для других объектов капитального строительства	5 м
5.	Предельная (максимальная) высота объектов капитального строительства	12 м
6.	Максимальный процент застройки	
6.1.	с видом разрешенного использования "Для индивидуального жилищного строительства", "Для ведения личного подсобного хозяйства" или "Гостиничное обслуживание"	а) 30 % при размере земельного участка 800 м ² и менее б) 20 % при размере земельного участка более 800 м ²
6.2.	с основным видом разрешенного использования "Коммунальное обслуживание" или "Бытовое обслуживание":	
	- в случае размещения на земельном участке только объектов инженерно-технического обеспечения	100 %
	- в случае размещения на земельном участке иных объектов	80 %
6.3.	с видом разрешенного использования "Охрана природных территорий", "Водные объекты", "Общее пользование водными объектами", "Специальное пользование водными объектами", "Земельные участки (территории) общего пользования" или "Запас"	а) 5 % в случае, если для земельного участка дополнительно к основному виду разрешенного использования определен вспомогательный вид разрешенного использования "Коммунальное обслуживание" б) 0 % в иных случаях
6.4.	с другими видами разрешенного использования	80 %
7.	Максимальная площадь объектов капитального строительства	
7.1.	предприятий розничной торговли, предприятий общественного питания, учреждений культуры	300 м ²
7.2.	С другими видами	не подлежит установлению

* При образовании новых земельных участков в результате раздела, объединения, перераспределения земельных участков, имеющих статус «ранее учтенный земельный участок», максимальный и минимальный предельный размер земельного участка не подлежит установлению.

Ж.2. ЗОНА ЗАСТРОЙКИ МАЛОЭТАЖНЫМИ ЖИЛЫМИ ДОМАМИ

Зона застройки малоэтажными жилыми домами выделена для обеспечения правовых условий формирования кварталов комфортного жилья на территориях застройки при небольшой плотности использования территории и размещения объектов индивидуального жилищного строительства, жилых домов блокированной застройки и объектов малоэтажной многоквартирной жилой застройки.

Основные виды разрешенного использования:

Наименование вида разрешенного использования	Код	Описание вида разрешенного использования земельного участка
Для индивидуального жилищного строительства	2.1	Размещение жилого дома (отдельно стоящего здания количеством надземных этажей не более чем три, высотой не более двадцати метров, которое состоит из комнат и помещений вспомогательного использования, предназначенных для удовлетворения гражданами бытовых и иных нужд, связанных с их проживанием в таком здании, не предназначенного для раздела на самостоятельные объекты недвижимости); выращивание сельскохозяйственных культур; размещение индивидуальных гаражей и хозяйственных построек
Малоэтажная многоквартирная жилая застройка	2.1.1	Размещение малоэтажных многоквартирных домов (многоквартирные дома высотой до 4 этажей, включая мансардный); обустройство спортивных и детских площадок, площадок для отдыха; размещение объектов обслуживания жилой застройки во встроенных, пристроенных и встроенно-пристроенных помещениях малоэтажного многоквартирного дома, если общая площадь таких помещений в малоэтажном многоквартирном доме не составляет более 15% общей площади помещений дома
Для ведения личного подсобного хозяйства	2.2	Размещение жилого дома, указанного в описании вида разрешенного использования с кодом 2.1; производство сельскохозяйственной продукции; размещение гаража и иных вспомогательных сооружений; содержание сельскохозяйственных животных
Блокированная жилая застройка	2.3	Размещение жилого дома, имеющего одну или несколько общих стен с соседними жилыми домами (количеством этажей не более чем три, при общем количестве совмещенных домов не более десяти и каждый из которых предназначен для проживания одной семьи, имеет общую стену (общие стены) без проемов с соседним домом или соседними домами, расположен на отдельном земельном участке и имеет выход на территорию общего пользования (жилые дома блокированной застройки); разведение декоративных и плодовых деревьев, овощных и ягодных культур;

Наименование вида разрешенного использования	Код	Описание вида разрешенного использования земельного участка
		размещение индивидуальных гаражей и иных вспомогательных сооружений; обустройство спортивных и детских площадок, площадок для отдыха
Обслуживание жилой застройки	2.7.	Размещение объектов капитального строительства, размещение которых предусмотрено видами разрешенного использования с кодами 3.1, 3.2, 3.3, 3.4, 3.4.1, 3.5.1, 3.6, 3.7, 3.10.1, 4.1, 4.3, 4.4, 4.6, 5.1.2, 5.1.3, если их размещение необходимо для обслуживания жилой застройки, а также связано с проживанием граждан, не причиняет вреда окружающей среде и санитарному благополучию, не нарушает права жителей, не требует установления санитарной зоны
Хранение автотранспорта	2.7.1	Размещение отдельно стоящих и пристроенных гаражей, в том числе подземных, предназначенных для хранения автотранспорта, в том числе с разделением на машино-места, за исключением гаражей, размещение которых предусмотрено содержанием вида разрешенного использования с кодом 4.9
Предоставление коммунальных услуг	3.1.1.	Размещение зданий и сооружений, обеспечивающих поставку воды, тепла, электричества, газа, отвод канализационных стоков, очистку и уборку объектов недвижимости (котельных, водозаборов, очистных сооружений, насосных станций, водопроводов, линий электропередач, трансформаторных подстанций, газопроводов, линий связи, телефонных станций, канализаций, стоянок, гаражей и мастерских для обслуживания уборочной и аварийной техники, сооружений, необходимых для сбора и плавки снега)
Социальное обслуживание	3.2	Размещение зданий, предназначенных для оказания гражданам социальной помощи. Содержание данного вида разрешенного использования включает в себя содержание видов разрешенного использования с кодами 3.2.1 - 3.2.4
Дома социального обслуживания	3.2.1	Размещение зданий, предназначенных для размещения домов престарелых, домов ребенка, детских домов, пунктов ночлега для бездомных граждан; размещение объектов капитального строительства для временного размещения вынужденных переселенцев, лиц, признанных беженцами
Оказание социальной помощи населению	3.2.2	Размещение зданий, предназначенных для служб психологической и бесплатной юридической помощи, социальных, пенсионных и иных служб (службы занятости населения, пункты питания малоимущих граждан), в которых осуществляется прием граждан по вопросам оказания социальной помощи и назначения социальных или пенсионных выплат, а также для размещения общественных некоммерческих организаций: некоммерческих фондов, благотворительных организаций, клубов по интересам
Оказание услуг связи	3.2.3	Размещение зданий, предназначенных для размещения пунктов оказания услуг почтовой, телеграфной, междугородней и международной телефонной связи
Общежития	3.2.4	Размещение зданий, предназначенных для размещения общежитий, предназначенных для проживания граждан на время их работы, службы или обучения, за исключением зданий, размещение которых предусмотрено содержанием вида разрешенного использования с кодом 4.7
Бытовое	3.3	Размещение объектов капитального строительства,

Наименование вида разрешенного использования	Код	Описание вида разрешенного использования земельного участка
обслуживание		предназначенных для оказания населению или организациям бытовых услуг (мастерские мелкого ремонта, ателье, бани, парикмахерские, прачечные, химчистки, похоронные бюро)
Амбулаторно-поликлиническое обслуживание	3.4.1	Размещение объектов капитального строительства, предназначенных для оказания гражданам амбулаторно-поликлинической медицинской помощи (поликлиники, фельдшерские пункты, пункты здравоохранения, центры матери и ребенка, диагностические центры, молочные кухни, станции донорства крови, клинические лаборатории)
Дошкольное, начальное и среднее общее образование	3.5.1	Размещение объектов капитального строительства, предназначенных для просвещения, дошкольного, начального и среднего общего образования (детские ясли, детские сады, школы, лицеи, гимназии, художественные, музыкальные школы, образовательные кружки и иные организации, осуществляющие деятельность по воспитанию, образованию и просвещению), в том числе зданий, спортивных сооружений, предназначенных для занятия обучающихся физической культурой и спортом
Культурное развитие	3.6	Размещение зданий и сооружений, предназначенных для размещения объектов культуры. Содержание данного вида разрешенного использования включает в себя содержание видов разрешенного использования с кодами 3.6.1 - 3.6.3
Объекты культурно-досуговой деятельности	3.6.1	Размещение зданий, предназначенных для размещения музеев, выставочных залов, художественных галерей, домов культуры, библиотек, кинотеатров и кинозалов, театров, филармоний, концертных залов, планетариев
Парки культуры и отдыха	3.6.2	Размещение парков культуры и отдыха
Цирки и зверинцы	3.6.3	Размещение зданий и сооружений для размещения цирков, зверинцев, зоопарков, зоосадов, океанариумов и осуществления сопутствующих видов деятельности по содержанию диких животных в неволе
Религиозное использование	3.7	Размещение зданий и сооружений религиозного использования. Содержание данного вида разрешенного использования включает в себя содержание видов разрешенного использования с кодами 3.7.1 - 3.7.2
Осуществление религиозных обрядов	3.7.1	Размещение зданий и сооружений, предназначенных для совершения религиозных обрядов и церемоний (в том числе церкви, соборы, храмы, часовни, мечети, молельные дома, синагоги)
Религиозное управление и образование	3.7.2	Размещение зданий, предназначенных для постоянного местонахождения духовных лиц, паломников и послушников в связи с осуществлением ими религиозной службы, а также для осуществления благотворительной и религиозной образовательной деятельности (монастыри, скиты, дома священнослужителей, воскресные и религиозные школы, семинарии, духовные училища)
Государственное управление	3.8.1	Размещение зданий, предназначенных для размещения государственных органов, государственного пенсионного фонда, органов местного самоуправления, судов, а также организаций, непосредственно обеспечивающих их деятельность или оказывающих государственные и (или) муниципальные услуги
Отдых (рекреация)	5.0	Обустройство мест для занятия спортом, физической культурой, пешими или верховыми прогулками, отдыха и туризма, наблюдения за природой, пикников, охоты, рыбалки и иной деятельности; создание и уход за парками, городскими лесами, садами и скверами,

Наименование вида разрешенного использования	Код	Описание вида разрешенного использования земельного участка
		прудами, озерами, водохранилищами, пляжами, береговыми полосами водных объектов общего пользования, а также обустройство мест отдыха в них. Содержание данного вида разрешенного использования включает в себя содержание видов разрешенного использования с кодами 5.1 - 5.5
Площадки для занятий спортом	5.1.3	Размещение площадок для занятия спортом и физкультурой на открытом воздухе (физкультурные площадки, беговые дорожки, поля для спортивной игры)
Обеспечение внутреннего правопорядка	8.3	Размещение объектов капитального строительства, необходимых для подготовки и поддержания в готовности органов внутренних дел, Росгвардии и спасательных служб, в которых существует военизированная служба; размещение объектов гражданской обороны, за исключением объектов гражданской обороны, являющихся частями производственных зданий
Охрана природных территорий	9.1	Сохранение отдельных естественных качеств окружающей природной среды путем ограничения хозяйственной деятельности в данной зоне, в частности: создание и уход за запретными полосами, создание и уход за защитными лесами, в том числе городскими лесами, лесами в лесопарках, и иная хозяйственная деятельность, разрешенная в защитных лесах, соблюдение режима использования природных ресурсов в заказниках, сохранение свойств земель, являющихся особо ценными
Улично-дорожная сеть	12.0.1	Размещение объектов улично-дорожной сети: автомобильных дорог, трамвайных путей и пешеходных тротуаров в границах населенных пунктов, пешеходных переходов, бульваров, площадей, проездов, велодорожек и объектов велотранспортной и инженерной инфраструктуры; размещение придорожных стоянок (парковок) транспортных средств в границах городских улиц и дорог, за исключением предусмотренных видами разрешенного использования с кодами 2.7.1, 4.9, 7.2.3, а также некапитальных сооружений, предназначенных для охраны транспортных средств
Благоустройство территории	12.0.2	Размещение декоративных, технических, планировочных, конструктивных устройств, элементов озеленения, различных видов оборудования и оформления, малых архитектурных форм, некапитальных нестационарных строений и сооружений, информационных щитов и указателей, применяемых как составные части благоустройства территории, общественных туалетов
Запас	12.3	Отсутствие хозяйственной деятельности
Ведение огородничества	13.1	Осуществление отдыха и (или) выращивания гражданами для собственных нужд сельскохозяйственных культур; размещение хозяйственных построек, не являющихся объектами недвижимости, предназначенных для хранения инвентаря и урожая сельскохозяйственных культур
Условно разрешенные виды использования		
Среднеэтажная жилая застройка	2.5	Размещение многоквартирных домов этажностью не выше восьми этажей; благоустройство и озеленение; размещение подземных гаражей и автостоянок; обустройство спортивных и детских площадок, площадок для отдыха;

Наименование вида разрешенного использования	Код	Описание вида разрешенного использования земельного участка
		размещение объектов обслуживания жилой застройки во встроенных, пристроенных и встроенно-пристроенных помещениях многоквартирного дома, если общая площадь таких помещений в многоквартирном доме не составляет более 20% общей площади помещений дома
Амбулаторное ветеринарное обслуживание	3.10.1	Размещение объектов капитального строительства, предназначенных для оказания ветеринарных услуг без содержания животных
Деловое управление	4.1	Размещение объектов капитального строительства с целью: размещения объектов управленческой деятельности, не связанной с государственным или муниципальным управлением и оказанием услуг, а также с целью обеспечения совершения сделок, не требующих передачи товара в момент их совершения между организациями, в том числе биржевая деятельность (за исключением банковской и страховой деятельности)
Магазины	4.4	Размещение объектов капитального строительства, предназначенных для продажи товаров, торговая площадь которых составляет до 5000 кв. м
Общественное питание	4.6	Размещение объектов капитального строительства в целях устройства мест общественного питания (рестораны, кафе, столовые, закусочные, бары)
Гостиничное обслуживание	4.7	Размещение гостиниц, а также иных зданий, используемых с целью извлечения предпринимательской выгоды из предоставления жилого помещения для временного проживания в них
Вспомогательные виды разрешенного использования		
Хранение автотранспорта	2.7.1	Размещение отдельно стоящих и пристроенных гаражей, в том числе подземных, предназначенных для хранения автотранспорта, в том числе с разделением на машино-места, за исключением гаражей, размещение которых предусмотрено содержанием вида разрешенного использования с кодом 4.9

Предельные (минимальные и (или) максимальные) размеры земельных участков и предельные параметры разрешенного строительства, реконструкции объектов капитального строительства:

№	Предельные размеры и параметры	Значения предельных размеров и параметров
1	Минимальная площадь земельных участков	
1.1	с видом разрешенного использования "Для индивидуального жилищного строительства" или "Для ведения личного подсобного хозяйства"	600 м ²
1.2	с видом разрешенного использования «Малоэтажная многоквартирная жилая застройка»	600 м ²
1.3	с видом разрешенного использования «Блокированная жилая застройка»	30 м ²
1.4	с видом разрешенного использования "Магазины", "Общественное питание"	400 м ²
1.5	Объекты гаражного назначения	20 м ²
1.6	Отдых (рекреация)	150 м ²

№	Предельные размеры и параметры	Значения предельных размеров и параметров
1.7	с другими видами разрешенного использования	не подлежит установлению
2	Максимальная площадь земельных участков	
2.1	с видом разрешенного использования "Для индивидуального жилищного строительства" или "Для ведения личного подсобного хозяйства" Предельные (максимальные) размеры земельных участков распространяются на вновь предоставляемые земельные участки и не распространяются на земельные участки, подлежащие объединению.	1700 м ²
2.2	с видом разрешенного использования «Малоэтажная многоквартирная жилая застройка»	Не подлежит установлению
2.3	с видом разрешенного использования «Блокированная жилая застройка»	1000 м ²
2.4	с видом разрешенного использования "Амбулаторно-поликлиническое обслуживание", "Культурное развитие", "Религиозное использование", "Общественное управление", "Амбулаторное ветеринарное обслуживание", "Магазины", "Деловое управление" или "Общественное питание"	1800 м ²
2.5	Объекты гаражного назначения	60 м ²
2.6	с другими видами разрешенного использования	не подлежит установлению
3	Минимальные отступы от границ земельных участков в целях определения мест допустимого размещения зданий, строений, сооружений, за пределами которых запрещено строительство зданий, строений, сооружений	
3.1	для объектов инженерно-технического обеспечения, автостоянок, автомобильных дорог, пешеходных дорожек и тротуаров, велосипедных дорожек, пешеходных переходов, мостовых сооружений	0 м
3.2	для хозяйственных построек	1 м
3.3	для других объектов капитального строительства	3 м
4	Минимальный отступ от красной линии в целях определения мест допустимого размещения зданий, строений, сооружений, за пределами которых запрещено строительство зданий, строений, сооружений	
4.1	для объектов инженерно-технического обеспечения, автостоянок, автомобильных дорог, пешеходных дорожек и тротуаров, велосипедных дорожек, пешеходных переходов, мостовых сооружений	0 м
4.2	для дошкольных образовательных организаций, общеобразовательных организаций	25 м
4.3	для других объектов капитального строительства	5 м
5	Предельная (максимальная) высота объектов	12 м

№	Предельные размеры и параметры	Значения предельных размеров и параметров
	капитального строительства	
6	Максимальный процент застройки	
6.1	с видом разрешенного использования "Для индивидуального жилищного строительства", "Для ведения личного подсобного хозяйства" или "Гостиничное обслуживание"	а) 30 % при размере земельного участка 800 м ² и менее б) 20 % при размере земельного участка более 800 м ²
6.2	с основным видом разрешенного использования "Коммунальное обслуживание" или "Бытовое обслуживание":	
	- в случае размещения на земельном участке только объектов инженерно-технического обеспечения	100 %
	- в случае размещения на земельном участке иных объектов	80 %
6.3	с видом разрешенного использования "Охрана природных территорий", "Водные объекты", "Общее пользование водными объектами", "Специальное пользование водными объектами", "Земельные участки (территории) общего пользования" или "Запас"	а) 5 % в случае, если для земельного участка дополнительно к основному виду разрешенного использования определен вспомогательный вид разрешенного использования "Коммунальное обслуживание" б) 0 % в иных случаях
6.4	с другими видами разрешенного использования	80 %
7	Максимальная площадь объектов капитального строительства	
7.1	предприятий розничной торговли, предприятий общественного питания, учреждений культуры	300 м ²
7.2	С другими видами	не подлежит установлению

* При образовании новых земельных участков в результате раздела, объединения, перераспределения земельных участков, имеющих статус «ранее учтенный земельный участок», максимальный и минимальный предельный размер земельного участка не подлежит установлению.

Ж.3. ЗОНА ЗАСТРОЙКИ СРЕДНЕЭТАЖНЫМИ ЖИЛЫМИ ДОМАМИ

Данная зона выделена в целях развития на основе существующих и вновь осваиваемых территорий жилой застройки зон комфортного среднеэтажного (до 5 этажей включительно) преимущественно многоквартирного жилья; развитие сферы социального и культурно-бытового обслуживания, обеспечивающей потребности жителей указанных территорий в соответствующих среде формах, размещение необходимых объектов инженерной и транспортной инфраструктуры.

Основные виды разрешенного использования:

Вид разрешенного использования земельных участков и объектов капитального строительства	Код	Описание вида разрешенного использования земельного участка
Для индивидуального жилищного строительства	2.1	Размещение жилого дома (отдельно стоящего здания количеством надземных этажей не более чем три, высотой не более двадцати метров, которое состоит из комнат и помещений вспомогательного использования, предназначенных для удовлетворения гражданами бытовых и иных нужд, связанных с их проживанием в таком здании, не предназначенного для раздела на самостоятельные объекты недвижимости); выращивание сельскохозяйственных культур; размещение индивидуальных гаражей и хозяйственных построек
Малоэтажная многоквартирная жилая застройка	2.1.1.	Размещение малоэтажных многоквартирных домов (многоквартирные дома высотой до 4 этажей, включая мансардный); обустройство спортивных и детских площадок, площадок для отдыха; размещение объектов обслуживания жилой застройки во встроенных, пристроенных и встроенно-пристроенных помещениях малоэтажного многоквартирного дома, если общая площадь таких помещений в малоэтажном многоквартирном доме не составляет более 15% общей площади помещений дома
Блокированная жилая застройка	2.3.	Размещение жилого дома, имеющего одну или несколько общих стен с соседними жилыми домами (количеством этажей не более чем три, при общем количестве совмещенных домов не более десяти и каждый из которых предназначен для проживания одной семьи, имеет общую стену (общие стены) без проемов с соседним домом или соседними домами, расположен на отдельном земельном участке и имеет выход на территорию общего пользования (жилые дома блокированной застройки); разведение декоративных и плодовых деревьев, овощных и ягодных культур; размещение индивидуальных гаражей и иных вспомогательных сооружений; обустройство спортивных и детских площадок, площадок для отдыха
Среднеэтажная жилая застройка	2.5.	Размещение многоквартирных домов этажностью не выше восьми этажей; благоустройство и озеленение; размещение подземных гаражей и автостоянок;

Вид разрешенного использования земельных участков и объектов капитального строительства	Код	Описание вида разрешенного использования земельного участка
		обустройство спортивных и детских площадок, площадок для отдыха; размещение объектов обслуживания жилой застройки во встроенных, пристроенных и встроенно-пристроенных помещениях многоквартирного дома, если общая площадь таких помещений в многоквартирном доме не составляет более 20% общей площади помещений дома
Обслуживание жилой застройки	2.7.	Размещение объектов капитального строительства, размещение которых предусмотрено видами разрешенного использования с кодами 3.1, 3.2, 3.3, 3.4, 3.4.1, 3.5.1, 3.6, 3.7, 3.10.1, 4.1, 4.3, 4.4, 4.6, 5.1.2, 5.1.3, если их размещение необходимо для обслуживания жилой застройки, а также связано с проживанием граждан, не причиняет вреда окружающей среде и санитарному благополучию, не нарушает права жителей, не требует установления санитарной зоны
Связь	6.8.	Размещение объектов связи, радиовещания, телевидения, включая воздушные радиорелейные, надземные и подземные кабельные линии связи, линии радиофикации, антенные поля, усилительные пункты на кабельных линиях связи, инфраструктуру спутниковой связи и телерадиовещания, за исключением объектов связи, размещение которых предусмотрено содержанием видов разрешенного использования с кодами 3.1.1, 3.2.3

Условно разрешенные виды использования

Вид разрешенного использования земельных участков и объектов капитального строительства	Код	Описание вида разрешенного использования земельного участка
Религиозное использование	3.7.	Размещение зданий и сооружений религиозного использования. Содержание данного вида разрешенного использования включает в себя содержание видов разрешенного использования с кодами 3.7.1 - 3.7.2
Осуществление	3.7.1	Размещение зданий и сооружений,

Вид разрешенного использования земельных участков и объектов капитального строительства	Код	Описание вида разрешенного использования земельного участка
религиозных обрядов		предназначенных для совершения религиозных обрядов и церемоний (в том числе церкви, соборы, храмы, часовни, мечети, молельные дома, синагоги)
Религиозное управление и образование	3.7.2	Размещение зданий, предназначенных для постоянного местонахождения духовных лиц, паломников и послушников в связи с осуществлением ими религиозной службы, а также для осуществления благотворительной и религиозной образовательной деятельности (монастыри, скиты, дома священнослужителей, воскресные и религиозные школы, семинарии, духовные училища)
Амбулаторное ветеринарное обслуживание	3.10.1.	Размещение объектов капитального строительства, предназначенных для оказания ветеринарных услуг без содержания животных
Деловое управление	4.1.	Размещение объектов капитального строительства с целью: размещения объектов управленческой деятельности, не связанной с государственным или муниципальным управлением и оказанием услуг, а также с целью обеспечения совершения сделок, не требующих передачи товара в момент их совершения между организациями, в том числе биржевая деятельность (за исключением банковской и страховой деятельности)
Гостиничное обслуживание	4.7.	Размещение гостиниц, а также иных зданий, используемых с целью извлечения предпринимательской выгоды из предоставления жилого помещения для временного проживания в них
Государственное управление	3.8.1	Размещение зданий, предназначенных для размещения государственных органов, государственного пенсионного фонда, органов местного самоуправления, судов, а также организаций, непосредственно обеспечивающих их деятельность или оказывающих государственные и (или) муниципальные услуги
Предпринимательство	4.0.	Размещение объектов капитального строительства в целях извлечения прибыли на основании торговой, банковской и иной предпринимательской деятельности. Содержание данного вида разрешенного использования включает в себя содержание видов разрешенного использования, предусмотренных кодами 4.1 - 4.10

Вспомогательные виды разрешенного использования

Вид разрешенного использования земельных участков и объектов капитального строительства	Код	Описание вида разрешенного использования земельного участка
Хранение автотранспорта	2.7.1	Размещение отдельно стоящих и пристроенных гаражей, в том числе подземных, предназначенных для хранения автотранспорта, в том числе с разделением на машино-места, за исключением гаражей, размещение которых предусмотрено содержанием вида разрешенного использования с кодом 4.9
Коммунальное обслуживание	3.1	Размещение зданий и сооружений в целях обеспечения физических и юридических лиц коммунальными услугами. Содержание данного вида разрешенного использования включает в себя содержание видов разрешенного использования с кодами 3.1.1 - 3.1.2
Предоставление коммунальных услуг	3.1.1	Размещение зданий и сооружений, обеспечивающих поставку воды, тепла, электричества, газа, отвод канализационных стоков, очистку и уборку объектов недвижимости (котельных, водозаборов, очистных сооружений, насосных станций, водопроводов, линий электропередач, трансформаторных подстанций, газопроводов, линий связи, телефонных станций, канализаций, стоянок, гаражей и мастерских для обслуживания уборочной и аварийной техники, сооружений, необходимых для сбора и плавки снега)
Административные здания организаций, обеспечивающих предоставление коммунальных услуг	3.1.2	Размещение зданий, предназначенных для приема физических и юридических лиц в связи с предоставлением им коммунальных услуг
Служебные гаражи	4.9	Размещение постоянных или временных гаражей, стоянок для хранения служебного автотранспорта, используемого в целях осуществления видов деятельности, предусмотренных видами разрешенного использования с кодами 3.0, 4.0, а также для стоянки и хранения транспортных средств общего пользования, в том числе в депо

Предельные (минимальные и (или) максимальные) размеры земельных участков и предельные параметры разрешенного строительства, реконструкции объектов капитального строительства:

№	Предельные размеры и параметры	Значения предельных размеров и параметров
1	Минимальная площадь земельных участков	
1.1	с видом разрешенного использования "Блокированная жилая застройка", «Для индивидуального жилищного строительства»	600 м ²
1.2	с видом разрешенного использования "Магазины", "Общественное питание"	800 м ²
1.3	с другими видами разрешенного использования	не подлежит установлению
2	Максимальная площадь земельных участков	
2.1	с видом разрешенного использования "Культурное развитие", "Религиозное использование", "Общественное управление", "Амбулаторное ветеринарное обслуживание", "Магазины", "Деловое управление" или "Общественное питание"	1800 м ²
2.2	с другими видами разрешенного использования	не подлежит установлению
3	Минимальные отступы от границ земельных участков в целях определения мест допустимого размещения зданий, строений, сооружений, за пределами которых запрещено строительство зданий, строений, сооружений	
3.1	для объектов инженерно-технического обеспечения, автостоянок, автомобильных дорог, пешеходных дорожек и тротуаров, велосипедных дорожек, пешеходных переходов, мостовых сооружений	0 м
3.2	для хозяйственных построек	1 м
3.3	для других объектов капитального строительства	3 м
4	Минимальный отступ от красной линии в целях определения мест допустимого размещения зданий, строений, сооружений, за пределами которых запрещено строительство зданий, строений, сооружений	
4.1	для объектов инженерно-технического обеспечения, автостоянок, автомобильных дорог, пешеходных дорожек и тротуаров, велосипедных дорожек, пешеходных переходов, мостовых сооружений	0 м
4.2	для дошкольных образовательных организаций, общеобразовательных организаций	25 м
4.3	для других объектов капитального строительства	5 м
5	Предельная (максимальная) высота объектов капитального строительства	
5.1	Среднеэтажная жилая застройка	Не выше 5-ти этажей;
5.2	Блокированная жилая застройка	Не выше 3-х этажей
5.3	Малозэтажная многоквартирная жилая застройка	До 4-х этажей включая

№	Предельные размеры и параметры	Значения предельных размеров и параметров
		мансардный
5.4	Для вспомогательных строений	не более 2/3 высоты объекта капитального строительства отнесенного к основным видам разрешенного использования
5.5	Среднеэтажная жилая застройка	Не выше 5-ти этажей;
5.6	Блокированная жилая застройка	Не выше 3-х этажей
6	Максимальный процент застройки в границах земельного участка	
6.1	с видом разрешенного использования "Блокированная жилая застройка"	50 %
6.2	с видом разрешенного использования "Малоэтажная многоквартирная жилая застройка" или "Среднеэтажная жилая застройка"	50 %
6.3	с основным видом разрешенного использования "Коммунальное обслуживание" или "Бытовое обслуживание":	
	- в случае размещения на земельном участке только объектов инженерно-технического обеспечения	100 %
	- в случае размещения на земельном участке иных объектов	80 %
6.4	с видом разрешенного использования "Охрана природных территорий", "Водные объекты", "Общее пользование водными объектами", "Специальное пользование водными объектами", "Земельные участки (территории) общего пользования" или "Запас"	а) 5 % в случае, если для земельного участка дополнительно к основному виду разрешенного использования определен вспомогательный вид разрешенного использования "Коммунальное обслуживание" б) 0 % в иных случаях
6.5	с другими видами разрешенного использования	80 %
7	Максимальное количество блоков в жилых домах блокированной застройки	10
8	Максимальная площадь объектов капитального строительства	
8.1	предприятий розничной торговли, предприятий общественного питания, учреждений культуры	600 м ²

№	Предельные размеры и параметры	Значения предельных размеров и параметров
1	Минимальная площадь земельных участков	
1.1	на 1-ну жилую единицу блокированной застройки (блок-секцию)	100 м ² ,
1.2	на 1-ну жилую единицу многоквартирного дома 3-4 этажа (квартиру)	74м ²
1.3	с видом использования: «Общественное питание», «Социальное обслуживание», «Дошкольное начальное и среднее общее образование», «Культурное развитие», «Амбулаторно-поликлиническое обслуживание», «Спорт», «Религиозное использование», «Общественное управление»,	600 м ²

№	Предельные размеры и параметры	Значения предельных размеров и параметров
	«Амбулаторно ветеринарное обслуживание», «Деловое управление», «Гостиничное обслуживание»	
1.4	с другими видами использования	не подлежит установлению
2	Максимальная площадь земельных участков	
2.1	с видом разрешенного использования «Блокированная жилая застройка», «Бытовое обслуживание», «Амбулаторно-поликлиническое обслуживание», «Культурное развитие», «Общественное питание», «Амбулаторное ветеринарное обслуживание».	2000 м ²
2.2	с видом разрешенного использования "Для индивидуального жилищного строительства", "Для ведения личного подсобного хозяйства", «Малоэтажная многоквартирная жилая застройка», «Общественное управление», «Деловое управление»	3000 м ²
2.3	с видом разрешенного использования «Магазины»	5000 м ²
2.4	с видом использования «Социальное обслуживание», «Спорт», «Религиозное использование», «Гостиничное обслуживание»	10 000м ² ,
2.5	С видом использования «Дошкольное, начальное, среднее, общее образование»	20 000м ² ,
2.6	с другими видами разрешенного использования	не подлежит установлению
3	Минимальные отступы от границ земельных участков в целях определения мест допустимого размещения зданий, строений, сооружений, за пределами которых запрещено строительство зданий, строений, сооружений	
3.1	для хозяйственных построек	1 м
3.2	для других объектов капитального строительства	3 м
3.3	При отсутствии централизованной канализации расстояние: от туалета до стен соседнего дома до источника водоснабжения (колодца)	12 м 25 м
3.4	Минимальный отступ до границы соседнего приквартирного земельного участка	
3.4.1	от постройки для содержания скота и птицы	4 м
3.5.	Минимальный отступ от площадок с контейнерами для отходов, до границ участков жилых домов, детских учреждений	50 м
3.5.1	Минимальный отступ от газорегуляторных пунктов до границ участков жилых домов	15 м
3.5.2	Минимальный отступ от трансформаторных подстанций до границ участков жилых домов	10 м
3.6	Минимальный отступ от хозяйственных построек для содержания скота и птицы до окон жилых помещений дома	15 м
3.7	Расстояния от окон жилых помещений (комнат, кухонь и веранд) в зонах застройки объектами индивидуального жилищного строительства до стен дома и хозяйственных построек (гаражи, бани, сараи), расположенных на соседнем земельном участке (не менее)	6 м
4	Минимальный отступ от красной линии в целях определения мест допустимого размещения зданий, строений, сооружений, за пределами которых	

№	Предельные размеры и параметры	Значения предельных размеров и параметров
	запрещено строительство зданий, строений, сооружений	
4.1	для дошкольных образовательных организаций, общеобразовательных организаций	25 м
4.2	для других объектов капитального строительства	5 м
5	Предельная (максимальная) высота объектов капитального строительства	
5.1.	Среднеэтажная жилая застройка	Не выше 5-ти этажей;
5.2	Блокированная жилая застройка	Не выше 3-х этажей
5.3	Малозэтажная многоквартирная жилая застройка	До 4-х этажей включая мансардный
5.4	Для вспомогательных строений	не более 2/3 высоты объекта капитального строительства отнесенного к основным видам разрешенного использования
6	Максимальный процент застройки в границах земельного участка	
6.1	с видом разрешенного использования «Для индивидуального жилищного строительства», «Для ведения личного подсобного хозяйства» или «Гостиничное обслуживание»	а) для жилых домов усадебного типа - не более 67% б) на одну жилую единицу коттеджной застройки в 1-2 этажа не более 70% в) на 1-ну жилую единицу коттеджной застройки до 3 не более 94% в) 20 % при размере земельного участка более 800 м ²
6.2	с основным видом разрешенного использования «Коммунальное обслуживание» или «Бытовое обслуживание»:	
	- в случае размещения на земельном участке только объектов инженерно-технического обеспечения	100 %
	- в случае размещения на земельном участке иных объектов	80 %
7	Максимальная площадь объектов капитального строительства	
7.1	Объекты капитального строительства, предназначенные для продажи товаров, в том числе рынки	2000 м ²
7.2	предприятия общественного питания (рестораны, кафе, столовые, закусочные, бары), объекты культуры – на земельном участке, с видом использования «культурное развитие»	300 м ²
7.3	Для других объектов	Не подлежит установлению
8	Высота ограждений земельных участков	Не более 1,8 м

Общественно-деловые зоны:

ОД. ОБЩЕСТВЕННО-ДЕЛОВАЯ ЗОНА

Зона выделена для обеспечения правовых условий использования и строительства объектов капитального строительства на территориях, где сочетаются административные, общественные и иные учреждения федерального, регионального и общегородского значения, коммерческие учреждения, офисы, жилые дома, а также здания смешанного назначения для

создания правовых условий формирования разнообразных объектов городского значения, связанных прежде всего с удовлетворением периодических и эпизодических потребностей населения в социальном обслуживании при соблюдении нижеприведенных видов разрешенного использования недвижимости.

Наименование вида разрешенного использования	Код	Описание вида разрешенного использования земельного участка
Основные виды разрешенного использования:		
Коммунальное обслуживание	3.1	Размещение зданий и сооружений в целях обеспечения физических и юридических лиц коммунальными услугами. Содержание данного вида разрешенного использования включает в себя содержание видов разрешенного использования с кодами 3.1.1 - 3.1.2
Предоставление коммунальных услуг	3.1.1	Размещение зданий и сооружений, обеспечивающих поставку воды, тепла, электричества, газа, отвод канализационных стоков, очистку и уборку объектов недвижимости (котельных, водозаборов, очистных сооружений, насосных станций, водопроводов, линий электропередач, трансформаторных подстанций, газопроводов, линий связи, телефонных станций, канализаций, стоянок, гаражей и мастерских для обслуживания уборочной и аварийной техники, сооружений, необходимых для сбора и плавки снега)
Административные здания организаций, обеспечивающих предоставление коммунальных услуг	3.1.2.	Размещение зданий, предназначенных для приема физических и юридических лиц в связи с предоставлением им коммунальных услуг
Социальное обслуживание	3.2	Размещение зданий, предназначенных для оказания гражданам социальной помощи. Содержание данного вида разрешенного использования включает в себя содержание видов разрешенного использования с кодами 3.2.1 - 3.2.4
Бытовое обслуживание	3.3	Размещение объектов капитального строительства, предназначенных для оказания населению или организациям бытовых услуг (мастерские мелкого ремонта, ателье, бани, парикмахерские, прачечные, химчистки, похоронные бюро)
Здравоохранение	3.4	Размещение объектов капитального строительства, предназначенных для оказания гражданам медицинской помощи. Содержание данного вида разрешенного использования включает в себя содержание видов разрешенного использования с кодами 3.4.1-3.4.2
Образование и просвещение	3.5	Размещение объектов капитального строительства, предназначенных для воспитания, образования и просвещения. Содержание данного вида разрешенного использования включает в себя содержание видов разрешенного использования с кодами 3.5.1 - 3.5.2

Наименование вида разрешенного использования	Код	Описание вида разрешенного использования земельного участка
Культурное развитие	3.6	Размещение зданий и сооружений, предназначенных для размещения объектов культуры. Содержание данного вида разрешенного использования включает в себя содержание видов разрешенного использования с кодами 3.6.1 - 3.6.3
Религиозное использование	3.7	Размещение зданий и сооружений религиозного использования. Содержание данного вида разрешенного использования включает в себя содержание видов разрешенного использования с кодами 3.7.1 - 3.7.2
Общественное управление	3.8	Размещение зданий, предназначенных для размещения органов и организаций общественного управления. Содержание данного вида разрешенного использования включает в себя содержание видов разрешенного использования с кодами 3.8.1 - 3.8.2
Обеспечение научной деятельности	3.9	Размещение зданий и сооружений для обеспечения научной деятельности. Содержание данного вида разрешенного использования включает в себя содержание видов разрешенного использования с кодами 3.9.1 - 3.9.3
Деловое управление	4.1	Размещение объектов капитального строительства с целью: размещения объектов управленческой деятельности, не связанной с государственным или муниципальным управлением и оказанием услуг, а также с целью обеспечения совершения сделок, не требующих передачи товара в момент их совершения между организациями, в том числе биржевая деятельность (за исключением банковской и страховой деятельности)
Объекты торговли (торговые центры, торгово-развлекательные центры (комплексы))	4.2	Размещение объектов капитального строительства, общей площадью свыше 5000 кв. м с целью размещения одной или нескольких организаций, осуществляющих продажу товаров, и (или) оказание услуг в соответствии с содержанием видов разрешенного использования с кодами 4.5 - 4.8.2; размещение гаражей и (или) стоянок для автомобилей сотрудников и посетителей торгового центра
Рынки	4.3	Размещение объектов капитального строительства, сооружений, предназначенных для организации постоянной или временной торговли (ярмарка, рынок, базар), с учетом того, что каждое из торговых мест не располагает торговой площадью более 200 кв.м: размещение гаражей и (или) стоянок для автомобилей сотрудников и посетителей рынка
Магазины	4.4	Размещение объектов капитального строительства, предназначенных для продажи товаров, торговая площадь которых составляет до 5000 кв. м
Банковская и страховая деятельность	4.5	Размещение объектов капитального строительства, предназначенных для размещения организаций, оказывающих банковские и страховые услуги
Общественное питание	4.6	Размещение объектов капитального строительства в целях устройства мест общественного питания (рестораны, кафе, столовые, закусочные, бары)

Наименование вида разрешенного использования	Код	Описание вида разрешенного использования земельного участка
Гостиничное обслуживание	4.7	Размещение гостиниц, а также иных зданий, используемых с целью извлечения предпринимательской выгоды из предоставления жилого помещения для временного проживания в них
Выставочно-ярмарочная деятельность	4.10	Размещение объектов капитального строительства, сооружений, предназначенных для осуществления выставочно-ярмарочной и конгрессной деятельности, включая деятельность, необходимую для обслуживания указанных мероприятий (застройка экспозиционной площади, организация питания участников мероприятий)
Спорт	5.1	Размещение зданий и сооружений для занятия спортом. Содержание данного вида разрешенного использования включает в себя содержание видов разрешенного использования с кодами 5.1.1 - 5.1.7
Воздушный транспорт	7.4	Размещение аэродромов, вертолетных площадок (вертодромов), обустройство мест для приводнения и причаливания гидросамолетов, размещение радиотехнического обеспечения полетов и прочих объектов, необходимых для взлета и приземления (приводнения) воздушных судов, размещение аэропортов (аэровокзалов) и иных объектов, необходимых для посадки и высадки пассажиров и их сопровождающего обслуживания и обеспечения их безопасности, а также размещение объектов, необходимых для погрузки, разгрузки и хранения грузов, перемещаемых воздушным путем; размещение объектов, предназначенных для технического обслуживания и ремонта воздушных судов
Обеспечение внутреннего правопорядка	8.3	Размещение объектов капитального строительства, необходимых для подготовки и поддержания в готовности органов внутренних дел, Росгвардии и спасательных служб, в которых существует военизированная служба; размещение объектов гражданской обороны, за исключением объектов гражданской обороны, являющихся частями производственных зданий
Охрана природных территорий	9.1	Сохранение отдельных естественных качеств окружающей природной среды путем ограничения хозяйственной деятельности в данной зоне, в частности: создание и уход за запретными полосами, создание и уход за защитными лесами, в том числе городскими лесами, лесами в лесопарках, и иная хозяйственная деятельность, разрешенная в защитных лесах, соблюдение режима использования природных ресурсов в заказниках, сохранение свойств земель, являющихся особо ценными
Запас	12.3	Отсутствие хозяйственной деятельности
Условно разрешенные виды использования		
Среднеэтажная жилая застройка	2.5	Размещение жилых домов, предназначенных для разделения на квартиры, каждая из которых пригодна для постоянного проживания (жилые дома высотой не выше восьми

Наименование вида разрешенного использования	Код	Описание вида разрешенного использования земельного участка
		надземных этажей, разделенных на две и более квартиры); благоустройство и озеленение; размещение подземных гаражей и автостоянок; обустройство спортивных и детских площадок, площадок отдыха; размещение объектов обслуживания жилой застройки во встроенных, пристроенных и встроенно-пристроенных помещениях многоквартирного дома, если общая площадь таких помещений в многоквартирном доме не составляет более 20% общей площади помещений дома
Легкая промышленность	6.3	Размещение объектов капитального строительства, предназначенных для текстильной, фарфоро-фаянсовой, электронной промышленности
Пищевая промышленность	6.4	Размещение объектов пищевой промышленности, по переработке сельскохозяйственной продукции способом, приводящим к их переработке в иную продукцию (консервирование, копчение, хлебопечение), в том числе для производства напитков, алкогольных напитков и табачных изделий
Склады	6.9	Размещение сооружений, имеющих назначение по временному хранению, распределению и перевалке грузов (за исключением хранения стратегических запасов), не являющихся частями производственных комплексов, на которых был создан груз: промышленные базы, склады, погрузочные терминалы и доки, нефтехранилища и нефтеналивные станции, газовые хранилища и обслуживающие их газоконденсатные и газоперекачивающие станции, элеваторы и продовольственные склады, за исключением железнодорожных перевалочных складов
Вспомогательные виды использования		
Служебные гаражи	4.9	Размещение постоянных или временных гаражей, стоянок для хранения служебного автотранспорта, используемого в целях осуществления видов деятельности, предусмотренных видами разрешенного использования с кодами 3.0, 4.0, а также для стоянки и хранения транспортных средств общего пользования, в том числе в депо
Объекты придорожного сервиса	4.9.1	Размещение зданий и сооружений дорожного сервиса. Содержание данного вида разрешенного использования включает в себя содержание видов разрешенного использования с кодами 4.9.1.1 - 4.9.1.4
Склады	6.9	Размещение сооружений, имеющих назначение по временному хранению, распределению и перевалке грузов (за исключением хранения стратегических запасов), не являющихся частями производственных комплексов, на которых был создан груз: промышленные базы, склады, погрузочные терминалы и доки, нефтехранилища и нефтеналивные станции, газовые хранилища и

Наименование вида разрешенного использования	Код	Описание вида разрешенного использования земельного участка
		обслуживающие их газоконденсатные и газоперекачивающие станции, элеваторы и продовольственные склады, за исключением железнодорожных перевалочных складов
Автомобильный транспорт	7.2	Размещение зданий и сооружений автомобильного транспорта. Содержание данного вида разрешенного использования включает в себя содержание видов разрешенного использования с кодами 7.2.1 - 7.2.3

Предельные (минимальные и (или) максимальные) размеры земельных участков и предельные параметры разрешенного строительства, реконструкции объектов капитального строительства:

№	Предельные размеры и параметры	Значения предельных размеров и параметров
1	Площадь земельных участков	
1.1	С видом разрешенного использования «Бытовое обслуживание»	100 м2
1.2	С видом разрешенного использования «Рынки»	100 м2
1.3	С видом разрешенного использования «Магазины», «Обеспечение внутреннего правопорядка»	40 м2
1.4	С видом разрешенного использования «Социальное обслуживание», «Здравоохранение», «Образование и просвещение», «Религиозное обслуживание», «Общественное управление», «Деловое управление», «Общественное питание», «Гостиничное обслуживание», «Развлечения», «Спорт»	40 м2
1.5	Максимальная площадь земельного участка	не подлежит установлению
2	Максимальный процент застройки в границах земельного участка	
2.1	максимальный процент застройки земельного участка объектами жилищного строительства	80%
2.2	максимальный процент застройки земельного участка образовательными учреждениями:	25%
2.3	в случае размещения на земельном участке только объектов инженерно-технического обеспечения	100 %
2.4	с видом разрешенного использования "Запас"	а) 5 % в случае, если для земельного участка дополнительно к основному виду разрешенного использования определен вспомогательный вид разрешенного использования

№	Предельные размеры и параметры	Значения предельных размеров и параметров
		"Коммунальное обслуживание" б) 0 % в иных случаях
2.5	максимальный процент застройки земельного участка иными объектами капитального строительства данной зоны составляет:	60%
3	Минимальные отступы от границ земельных участков в целях определения мест допустимого размещения зданий, строений, сооружений, за пределами которых запрещено строительство зданий, строений, сооружений	
3.1	для объектов инженерно-технического обеспечения, автостоянок, автомобильных дорог, пешеходных дорожек и тротуаров, велосипедных дорожек, пешеходных переходов, мостовых сооружений	0 м
3.2	для зданий и сооружений	3 м
4	Минимальный отступ от красной линии в целях определения мест допустимого размещения зданий, строений, сооружений, за пределами которых запрещено строительство зданий, строений, сооружений	
4.1	до красных линий улиц от объекта капитального строительства	5 м
4.2	для объектов инженерно-технического обеспечения, автостоянок, автомобильных дорог, пешеходных дорожек и тротуаров, велосипедных дорожек, пешеходных переходов, мостовых сооружений	0 м
4.3	для дошкольных образовательных организаций, общеобразовательных организаций	25 м
5	Суммарная площадь озелененных территорий общего пользования (парков, лесопарков, садов, скверов, бульваров и др.) должна быть не менее	10 кв.м./чел
6	Предельная (максимальная) высота объектов капитального строительства	
6.1	Максимальная высота вновь размещаемых и реконструируемых объектов капитального строительства, отнесенных к основным видам разрешенного использования и условно разрешенным видам использования, не должна превышать	5 этажей
6.2	Максимальная высота вновь размещаемых и реконструируемых встроенных или отдельно стоящих гаражных комплексов должна быть не более	1 этаж
6.3	Максимальная высота объекта капитального строительства, отнесенного к вспомогательным видам разрешенного использования, не должна превышать:	2/3 высоты объекта капитального строительства отнесенного к основному виду разрешенного использования и

№	Предельные размеры и параметры	Значения предельных размеров и параметров
		размещенного на одном с ним земельном участке
7	Максимальная площадь объектов капитального строительства	
7.1	Максимальная площадь отдельно стоящего объекта капитального строительства (за исключением гаражей), отнесенного к вспомогательным видам разрешенного использования, не должна превышать	75% от общей площади объекта капитального строительства, отнесенного к основному виду разрешенного использования и размещенному на одном земельном участке
7.2	Максимальная общая площадь вновь размещаемых и реконструируемых встроенных или отдельно стоящих гаражей, открытых стоянок без технического обслуживания на 1-2 легковые машины, отнесенных к вспомогательным видам разрешенного использования, не должна превышать	60 м ²

Рекреационные зоны:

Р.1. ЗОНА ПРИРОДНОГО ЛАНДШАФТА

Основные виды разрешенного использования:

Вид разрешенного использования земельных участков и объектов капитального строительства	Код	Описание вида разрешенного использования земельного участка
Спорт	5.1	Размещение зданий и сооружений для занятия спортом. Содержание данного вида разрешенного использования включает в себя содержание видов разрешенного использования с кодами 5.1.1 - 5.1.7
Природно-познавательный туризм	5.2	Размещение баз и палаточных лагерей для проведения походов и экскурсий по ознакомлению с природой, пеших и конных прогулок, устройство троп и дорожек, размещение щитов с познавательными сведениями об окружающей природной среде; осуществление необходимых природоохранных и природовосстановительных мероприятий
Причалы для маломерных судов	5.4	Размещение сооружений, предназначенных для причаливания, хранения и обслуживания яхт, катеров, лодок и других маломерных судов
Поля для гольфа или конных прогулок	5.5	Обустройство мест для игры в гольф или осуществления конных прогулок, в том числе осуществление необходимых земляных работ и

Вид разрешенного использования земельных участков и объектов капитального строительства	Код	Описание вида разрешенного использования земельного участка
		размещения вспомогательных сооружений; размещение конноспортивных манежей, не предусматривающих устройство трибун
Охрана природных территорий	9.1	Сохранение отдельных естественных качеств окружающей природной среды путем ограничения хозяйственной деятельности в данной зоне, в частности: создание и уход за запретными полосами, создание и уход за защитными лесами, в том числе городскими лесами, лесами в лесопарках, и иная хозяйственная деятельность, разрешенная в защитных лесах, соблюдение режима использования природных ресурсов в заказниках, сохранение свойств земель, являющихся особо ценными
Связь	6.8	Размещение объектов связи, радиовещания, телевидения, включая воздушные радиорелейные, надземные и подземные кабельные линии связи, линии радиофикации, антенные поля, усилительные пункты на кабельных линиях связи, инфраструктуру спутниковой связи и телерадиовещания, за исключением объектов связи, размещение которых предусмотрено содержанием видов разрешенного использования с кодами 3.1.1, 3.2.3
Коммунальное обслуживание	3.1	Размещение зданий и сооружений в целях обеспечения физических и юридических лиц коммунальными услугами. Содержание данного вида разрешенного использования включает в себя содержание видов разрешенного использования с кодами 3.1.1 - 3.1.2

Условно разрешенные виды использования:

Вид разрешенного использования земельных участков и объектов капитального строительства	Код	Описание вида разрешенного использования земельного участка
Культурное развитие	3.6	Размещение зданий и сооружений, предназначенных для размещения объектов культуры. Содержание данного вида разрешенного использования включает в себя содержание видов

Вид разрешенного использования земельных участков и объектов капитального строительства	Код	Описание вида разрешенного использования земельного участка
		разрешенного использования с кодами 3.6.1 - 3.6.3
Магазины	4.4	Размещение объектов капитального строительства, предназначенных для продажи товаров, торговая площадь которых составляет до 5000 кв. м
Здравоохранение	3.4	Размещение объектов капитального строительства, предназначенных для оказания гражданам медицинской помощи. Содержание данного вида разрешенного использования включает в себя содержание видов разрешенного использования с кодами 3.4.1 - 3.4.2
Обслуживание автотранспорта	4.9	Размещение постоянных или временных гаражей, стоянок для хранения служебного автотранспорта, используемого в целях осуществления видов деятельности, предусмотренных видами разрешенного использования с кодами 3.0, 4.0, а также для стоянки и хранения транспортных средств общего пользования, в том числе в депо

Вспомогательные виды разрешенного использования:

Вид разрешенного использования земельных участков и объектов капитального строительства	Код	Описание вида разрешенного использования земельного участка
Коммунальное обслуживание	3.1	Размещение зданий и сооружений в целях обеспечения физических и юридических лиц коммунальными услугами. Содержание данного вида разрешенного использования включает в себя содержание видов разрешенного использования с кодами 3.1.1 - 3.1.2

Предельные (минимальные и (или) максимальные) размеры земельных участков и предельные параметры разрешенного строительства, реконструкции объектов капитального строительства:

№	Предельные размеры и параметры	Значения предельных размеров и параметров
1	Минимальная площадь земельных участков	не подлежит установлению

№	Предельные размеры и параметры	Значения предельных размеров и параметров
1.1	С видом использования «Спорт»	50 м ²
1.2	С остальными видами использования	не подлежит установлению
2	Максимальная площадь земельных участков	
2.1	С видами использования «Спорт»	20 000 м ²
2.2	С остальными видами использования	100 000 м ²
3	Минимальные отступы от границ земельных участков в целях определения мест допустимого размещения зданий, строений, сооружений, за пределами которых запрещено строительство зданий, строений, сооружений	
3.1	для объектов инженерно-технического обеспечения, автостоянок, автомобильных дорог, пешеходных дорожек и тротуаров, велосипедных дорожек, пешеходных переходов, мостовых сооружений	0 м
3.2	для хозяйственных построек	1 м
3.3	для других объектов капитального строительства	3 м
4	Минимальный отступ от красной линии в целях определения мест допустимого размещения зданий, строений, сооружений, за пределами которых запрещено строительство зданий, строений, сооружений	
4.1	для объектов инженерно-технического обеспечения, автостоянок, автомобильных дорог, пешеходных дорожек и тротуаров, велосипедных дорожек, пешеходных переходов, мостовых сооружений	0 м
4.2	для других объектов капитального строительства	5 м
5	Предельная (максимальная) высота объектов капитального строительства	7 м
6	Максимальный процент застройки в границах земельного участка	
6.1	с основным видом разрешенного использования "Коммунальное обслуживание"	100 %
6.2	с другими видами разрешенного использования	80 %

Производственные зоны:

П.1. КОММУНАЛЬНО-СКЛАДСКАЯ ЗОНА

Данная зона выделена для обеспечения правовых условий формирования территорий с целью размещения специализированных складов, товарных баз, предприятий коммунального и транспортного

обслуживания населения имеющих санитарно-защитную зону не более 100 метров.

Основные виды разрешенного использования		
Наименование вида разрешенного использования	Код	Описание вида разрешенного использования земельного участка
Коммунальное обслуживание	3.1	Размещение зданий и сооружений в целях обеспечения физических и юридических лиц коммунальными услугами. Содержание данного вида разрешенного использования включает в себя содержание видов разрешенного использования с кодами 3.1.1 - 3.1.2
Склады	6.9	Размещение сооружений, имеющих назначение по временному хранению, распределению и перевалке грузов (за исключением хранения стратегических запасов), не являющихся частями производственных комплексов, на которых был создан груз: промышленные базы, склады, погрузочные терминалы и доки, нефтехранилища и нефтеналивные станции, газовые хранилища и обслуживающие их газоконденсатные и газоперекачивающие станции, элеваторы и продовольственные склады, за исключением железнодорожных перевалочных складов
Бытовое обслуживание	3.3	Размещение объектов капитального строительства, предназначенных для оказания населению или организациям бытовых услуг (мастерские мелкого ремонта, ателье, бани, парикмахерские, прачечные, химчистки, похоронные бюро)
Ветеринарное обслуживание	3.10	Размещение объектов капитального строительства, предназначенных для оказания ветеринарных услуг, содержания или разведения животных, не являющихся сельскохозяйственными, под надзором человека. Содержание данного вида разрешенного использования включает в себя содержание видов разрешенного использования с кодами 3.10.1 - 3.10.2
Служебные гаражи	4.9	Размещение постоянных или временных гаражей, стоянок для хранения служебного автотранспорта, используемого в целях осуществления видов деятельности, предусмотренных видами разрешенного использования с кодами 3.0, 4.0, а также для стоянки и хранения транспортных средств общего пользования, в том числе в депо
Хранение автотранспорта	2.7.1	Размещение отдельно стоящих и пристроенных гаражей, в том числе подземных, предназначенных для хранения автотранспорта, в том числе с разделением на машино-места, за исключением гаражей, размещение которых предусмотрено содержанием вида разрешенного использования с кодом 4.9
Магазины	4.4	Размещение объектов капитального строительства, предназначенных для продажи товаров, торговая площадь которых составляет до 5000 кв. м

Основные виды разрешенного использования		
Наименование вида разрешенного использования	Код	Описание вида разрешенного использования земельного участка
Деловое управление	4.1	Размещение объектов капитального строительства с целью: размещения объектов управленческой деятельности, не связанной с государственным или муниципальным управлением и оказанием услуг, а также с целью обеспечения совершения сделок, не требующих передачи товара в момент их совершения между организациями, в том числе биржевая деятельность (за исключением банковской и страховой деятельности)
Банковская и страховая деятельность	4.5	Размещение объектов капитального строительства, предназначенных для размещения организаций, оказывающих банковские и страховые услуги
Обеспечение научной деятельности	3.9	Размещение зданий и сооружений для обеспечения научной деятельности. Содержание данного вида разрешенного использования включает в себя содержание видов разрешенного использования с кодами 3.9.1 - 3.9.3
Питомники	1.17	Выращивание и реализация подроста деревьев и кустарников, используемых в сельском хозяйстве, а также иных сельскохозяйственных культур для получения рассады и семян; размещение сооружений, необходимых для указанных видов сельскохозяйственного производств
Связь	6.8	Размещение объектов связи, радиовещания, телевидения, включая воздушные радиорелейные, надземные и подземные кабельные линии связи, линии радиофикации, антенные поля, усилительные пункты на кабельных линиях связи, инфраструктуру спутниковой связи и телерадиовещания, за исключением объектов связи, размещение которых предусмотрено содержанием видов разрешенного использования с кодами 3.1.1, 3.2.3
Рынки	4.3	Размещение объектов капитального строительства, сооружений, предназначенных для организации постоянной или временной торговли (ярмарка, рынок, базар), с учетом того, что каждое из торговых мест не располагает торговой площадью более 200 кв. м; размещение гаражей и (или) стоянок для автомобилей сотрудников и посетителей рынка
Энергетика	6.7	Размещение объектов гидроэнергетики, тепловых станций и других электростанций, размещение обслуживающих и вспомогательных для электростанций сооружений (золоотвалов, гидротехнических сооружений); размещение объектов электросетевого хозяйства, за исключением объектов энергетики, размещение которых предусмотрено содержанием вида разрешенного использования «Коммунальное обслуживание»
Автомобильн	7.2	Размещение зданий и сооружений автомобильного

Основные виды разрешенного использования		
Наименование вида разрешенного использования	Код	Описание вида разрешенного использования земельного участка
ый транспорт		транспорта. Содержание данного вида разрешенного использования включает в себя содержание видов разрешенного использования с кодами 7.2.1 - 7.2.3
Обеспечение внутреннего правопорядка	8.3	Размещение объектов капитального строительства, необходимых для подготовки и поддержания в готовности органов внутренних дел, Росгвардии и спасательных служб, в которых существует военизированной служба; размещение объектов гражданской обороны, за исключением объектов гражданской обороны, являющихся частями производственных зданий
Общественное питание	4.6	Размещение объектов капитального строительства в целях устройства мест общественного питания (рестораны, кафе, столовые, закусочные, бары)
Объекты придорожного сервиса	4.9.1	Размещение зданий и сооружений дорожного сервиса. Содержание данного вида разрешенного использования включает в себя содержание видов разрешенного использования с кодами 4.9.1.1 - 4.9.1.4
Выставочно-ярмарочная деятельность	4.10	Размещение объектов капитального строительства, сооружений, предназначенных для осуществления выставочно-ярмарочной и конгрессной деятельности, включая деятельность, необходимую для обслуживания указанных мероприятий (застройка экспозиционной площади, организация питания участников мероприятий)
Строительная промышленность	6.6	Размещение объектов капитального строительства, предназначенных для производства: строительных материалов (кирпичей, пиломатериалов, цемента, крепежных материалов), бытового и строительного газового и сантехнического оборудования, лифтов и подъемников, столярной продукции, сборных домов или их частей и тому подобной продукции

Условно разрешенные виды использования:		
Вид разрешенного использования земельных участков и объектов капитального строительства	Код	Описание вида разрешенного использования земельного участка
Спорт	5.1	Размещение зданий и сооружений для занятия спортом. Содержание данного вида разрешенного использования включает в себя содержание видов разрешенного использования с кодами 5.1.1 - 5.1.7
Гостиничное обслуживание	4.7	Размещение гостиниц, а также иных зданий, используемых с целью извлечения предпринимательской выгоды из предоставления

Условно разрешенные виды использования:		
Вид разрешенного использования земельных участков и объектов капитального строительства	Код	Описание вида разрешенного использования земельного участка
		жилого помещения для временного проживания в них
Религиозное использование	3.7	Размещение зданий и сооружений религиозного использования. Содержание данного вида разрешенного использования включает в себя содержание видов разрешенного использования с кодами 3.7.1 - 3.7.2
Здравоохранение	3.4	Размещение объектов капитального строительства, предназначенных для оказания гражданам медицинской помощи. Содержание данного вида разрешенного использования включает в себя содержание видов разрешенного использования с кодами 3.4.1 - 3.4.2
Легкая промышленность	6.3	Размещение объектов капитального строительства, предназначенных для текстильной, фарфоро-фаянсовой, электронной промышленности
Пищевая промышленность	6.4	Размещение объектов пищевой промышленности, по переработке сельскохозяйственной продукции способом, приводящим к их переработке в иную продукцию (консервирование, копчение, хлебопечение), в том числе для производства напитков, алкогольных напитков и табачных изделий
Обеспечение обороны и безопасности	8.0	Размещение объектов капитального строительства, необходимых для подготовки и поддержания в боевой готовности Вооруженных Сил Российской Федерации, других войск, воинских формирований и органов управлений ими (размещение военных организаций, внутренних войск, учреждений и других объектов, дислокация войск и сил флота), проведение воинских учений и других мероприятий, направленных на обеспечение боевой готовности воинских частей; размещение зданий военных училищ, военных институтов, военных университетов, военных академий; размещение объектов, обеспечивающих осуществление таможенной деятельности

Вспомогательные виды разрешенного использования:		
Вид разрешенного использования земельных участков и объектов капитального строительства	Код	Описание вида разрешенного использования земельного участка
Предоставление	3.1.1	Размещение зданий и сооружений, обеспечивающих

Вспомогательные виды разрешенного использования:		
Вид разрешенного использования земельных участков и объектов капитального строительства	Код	Описание вида разрешенного использования земельного участка
коммунальных услуг		поставку воды, тепла, электричества, газа, отвод канализационных стоков, очистку и уборку объектов недвижимости (котельных, водозаборов, очистных сооружений, насосных станций, водопроводов, линий электропередач, трансформаторных подстанций, газопроводов, линий связи, телефонных станций, канализаций, стоянок, гаражей и мастерских для обслуживания уборочной и аварийной техники, сооружений, необходимых для сбора и плавки снега)
Административные здания организаций, обеспечивающих предоставление коммунальных услуг	3.1.2	Размещение зданий, предназначенных для приема физических и юридических лиц в связи с предоставлением им коммунальных услуг
Склады	6.9.	Размещение сооружений, имеющих назначение по временному хранению, распределению и перевалке грузов (за исключением хранения стратегических запасов), не являющихся частями производственных комплексов, на которых был создан груз: промышленные базы, склады, погрузочные терминалы и доки, нефтехранилища и нефтеналивные станции, газовые хранилища и обслуживающие их газоконденсатные и газоперекачивающие станции, элеваторы и продовольственные склады, за исключением железнодорожных перевалочных складов
Складские площадки	6.9.1	Временное хранение, распределение и перевалка грузов (за исключением хранения стратегических запасов) на открытом воздухе
Бытовое обслуживание	3.3	Размещение объектов капитального строительства, предназначенных для оказания населению или организациям бытовых услуг (мастерские мелкого ремонта, ателье, бани, парикмахерские, прачечные, химчистки, похоронные бюро)
Ветеринарное обслуживание	3.10	Размещение объектов капитального строительства, предназначенных для оказания ветеринарных услуг, содержания или разведения животных, не являющихся сельскохозяйственными, под надзором человека. Размещение объектов капитального строительства, предназначенных для оказания ветеринарных услуг без содержания животных.

Вспомогательные виды разрешенного использования:		
Вид разрешенного использования земельных участков и объектов капитального строительства	Код	Описание вида разрешенного использования земельного участка
		Размещение объектов капитального строительства, предназначенных для оказания ветеринарных услуг в стационаре; размещение объектов капитального строительства, предназначенных для содержания, разведения животных, не являющихся сельскохозяйственными, под надзором человека, оказания услуг по содержанию и лечению бездомных животных; размещение объектов капитального строительства, предназначенных для организации гостиниц для животных.
Обслуживание автотранспорта	4.9.	Размещение постоянных или временных гаражей с несколькими стояночными местами, стоянок (парковок), гаражей, в том числе многоярусных.
Служебные гаражи	2.7.1.	Размещение постоянных или временных гаражей, стоянок для хранения служебного автотранспорта, используемого в целях осуществления видов деятельности, предусмотренных видами разрешенного использования с кодами 3.0, 4.0, а также для стоянки и хранения транспортных средств общего пользования, в том числе в депо
Магазины	4.4	Размещение объектов капитального строительства, предназначенных для продажи товаров, торговая площадь которых составляет до 5000 кв. м
Деловое управление	4.1	Размещение объектов капитального строительства с целью: размещения объектов управленческой деятельности, не связанной с государственным или муниципальным управлением и оказанием услуг, а также с целью обеспечения совершения сделок, не требующих передачи товара в момент их совершения между организациями, в том числе биржевая деятельность (за исключением банковской и страховой деятельности)
Банковская и страховая деятельность	4.5	Размещение объектов капитального строительства, предназначенных для размещения организаций, оказывающих банковские и страховые услуги
Обеспечение научной деятельности	3.9	Размещение зданий и сооружений для обеспечения научной деятельности. Содержание данного вида разрешенного использования включает в себя содержание видов разрешенного использования с кодами 3.9.1 - 3.9.3

Вспомогательные виды разрешенного использования:		
Вид разрешенного использования земельных участков и объектов капитального строительства	Код	Описание вида разрешенного использования земельного участка
Связь	6.8	Размещение объектов связи, радиовещания, телевидения, включая воздушные радиорелейные, надземные и подземные кабельные линии связи, линии радиофикации, антенные поля, усилительные пункты на кабельных линиях связи, инфраструктуру спутниковой связи и телерадиовещания, за исключением объектов связи, размещение которых предусмотрено содержанием видов разрешенного использования с кодами 3.1.1, 3.2.3
Автомобильный транспорт	7.2	Размещение зданий и сооружений автомобильного транспорта. Содержание данного вида разрешенного использования включает в себя содержание видов разрешенного использования с кодами 7.2.1 - 7.2.3
Обеспечение внутреннего правопорядка	8.3	Размещение объектов капитального строительства, необходимых для подготовки и поддержания в готовности органов внутренних дел, Росгвардии и спасательных служб, в которых существует военизированная служба; размещение объектов гражданской обороны, за исключением объектов гражданской обороны, являющихся частями производственных зданий
Общественное питание	4.6	Размещение объектов капитального строительства в целях устройства мест общественного питания (рестораны, кафе, столовые, закусочные, бары)

* указанные вспомогательные виды разрешенного использования допускаются на земельном участке основного объекта, на 1-м этаже основного объекта или пристроенными/встроено-пристроенными к основному объекту.

Предельные (минимальные и (или) максимальные) размеры земельных участков и предельные параметры разрешенного строительства, реконструкции объектов капитального строительства:

№	Предельные размеры и параметры	Значения предельных размеров и параметров
1	Минимальная площадь земельных участков	
1.1	С видом использования «Энергетика», «Связь»	20 м2
1.2	С видом использования «Объекты придорожного сервиса»	100 м2
1.3	С видами использования «Приюты для животных», «Обеспечение внутреннего правопорядка»	50 м2
1.4	С видами использования «Обеспечение научной	100 м2

№	Предельные размеры и параметры	Значения предельных размеров и параметров
	деятельности», «Амбулаторно-ветеринарное обслуживание», «Склады»	
1.5	С видом использования «Легкая промышленность», «Пищевая промышленность»	1000 м2
1.6	С другими видами использования	не подлежит установлению
2	Максимальная площадь земельных участков	
2.1	С видами использования «Амбулаторное ветеринарное обслуживание»	2000 м2
2.2	С видами использования «Обеспечение внутреннего правопорядка»	4000 м2
2.3	С видами использования «Объекты придорожного сервиса»	5000 м2
2.4	С видами использования «Обеспечение научной деятельности», «Приюты для животных»	30 000 м2
2.5	С другими видами использования	Не подлежит установлению
3	Минимальные отступы от границ земельных участков в целях определения мест допустимого размещения зданий, строений, сооружений, за пределами которых запрещено строительство зданий, строений, сооружений	
3.1	для объектов инженерно-технического обеспечения, автостоянок, автомобильных дорог, пешеходных дорожек и тротуаров, велосипедных дорожек, пешеходных переходов, мостовых сооружений, объектов, необходимых для обеспечения автомобильного движения, посадки пассажиров и их сопутствующего обслуживания, объектов электросетевого хозяйства, объектов связи, радиовещания, телевидения	0 м
3.2	для хозяйственных построек	1 м
3.3	для других объектов капитального строительства	3 м
4	Минимальный отступ от красной линии в целях определения мест допустимого размещения зданий, строений, сооружений, за пределами которых запрещено строительство зданий, строений, сооружений	
4.1	для объектов инженерно-технического обеспечения, автостоянок, автомобильных дорог, пешеходных дорожек и тротуаров, велосипедных дорожек, пешеходных переходов, мостовых сооружений, объектов, необходимых для обеспечения автомобильного движения, посадки пассажиров и их сопутствующего обслуживания, объектов электросетевого хозяйства, объектов связи, радиовещания, телевидения	0 м
4.2	для других объектов капитального строительства	5 м
5	Предельная (максимальная) высота объектов капитального строительства	12 м
6	Максимальный процент застройки в границах земельного участка	

№	Предельные размеры и параметры	Значения предельных размеров и параметров
6.1	с основным видом разрешенного использования "Коммунальное обслуживание"	
	- в случае размещения на земельном участке только объектов инженерно-технического обеспечения	100 %
	- в случае размещения на земельном участке иных объектов	80 %
6.2	с другими видами разрешенного использования	80 %
7	Минимальный процент застройки в границах земельного участка	
7.1	с видом разрешенного использования «Легкая промышленность», «Пищевая промышленность», «Энергетика» или «Склады»	20 %
7.2	с другими видами разрешенного использования	не подлежит установлению

Установка ограждений земельных участков объектов, зданий и сооружений производится согласно СН 441-72* «Указания по проектированию ограждений площадок и участков предприятий, зданий и сооружений» в том случае, если установка таких ограждений не регулируется техническими регламентами и установленными в настоящих правилах землепользования и застройки градостроительными регламентами.

П.2. ЗОНА ПРОИЗВОДСТВЕННЫХ ПРЕДПРИЯТИЙ III - V КЛАССОВ ОПАСНОСТИ

Данная зона выделена для обеспечения правовых условий формирования территорий, на которых осуществляется производственная деятельность. Класс опасности размещаемых производственных объектов не должен превышать III.

Основные виды разрешенного использования:

Вид разрешенного использования земельных участков и объектов капитального строительства	Код	Описание вида разрешенного использования земельного участка
Тяжелая промышленность	6.2	Размещение объектов капитального строительства горно-обогатительной и горно-перерабатывающей, металлургической, машиностроительной промышленности, а также изготовления и ремонта продукции судостроения, авиастроения, вагоностроения, машиностроения, станкостроения, а также другие подобные промышленные предприятия, для эксплуатации которых предусматривается

Вид разрешенного использования земельных участков и объектов капитального строительства	Код	Описание вида разрешенного использования земельного участка
		установление охранных или санитарно-защитных зон, за исключением случаев, когда объект промышленности отнесен к иному виду разрешенного использования
Автомобилестроительная промышленность	6.2.1	Размещение объектов капитального строительства, предназначенных для производства транспортных средств и оборудования, производства автомобилей, производства автомобильных кузовов, производства прицепов, полуприцепов и контейнеров, предназначенных для перевозки одним или несколькими видами транспорта, производства частей и принадлежностей автомобилей и их двигателей
Легкая промышленность	6.3	Размещение объектов капитального строительства, предназначенных для текстильной, фарфоро-фаянсовой, электронной промышленности
Фармацевтическая промышленность	6.3.1	Размещение объектов капитального строительства, предназначенных для фармацевтического производства, в том числе объектов, в отношении которых предусматривается установление охранных или санитарно-защитных зон
Пищевая промышленность	6.4	Размещение объектов пищевой промышленности, по переработке сельскохозяйственной продукции способом, приводящим к их переработке в иную продукцию (консервирование, копчение, хлебопечение), в том числе для производства напитков, алкогольных напитков и табачных изделий
Нефтехимическая промышленность	6.5	Размещение объектов капитального строительства, предназначенных для переработки углеводородного сырья, изготовления удобрений, полимеров, химической продукции бытового назначения и подобной продукции, а также другие подобные промышленные предприятия
Строительная промышленность	6.6	Размещение объектов капитального строительства, предназначенных для производства: строительных материалов (кирпичей, пиломатериалов, цемента, крепежных материалов), бытового и строительного газового и сантехнического оборудования, лифтов и подъемников, столярной продукции, сборных домов или их частей и тому подобной продукции
Целлюлозно-бумажная промышленность	6.11	Размещение объектов капитального строительства, предназначенных для целлюлозно-бумажного производства, производства целлюлозы, древесной массы, бумаги, картона и изделий из них, издательской и полиграфической деятельности, тиражирования

Вид разрешенного использования земельных участков и объектов капитального строительства	Код	Описание вида разрешенного использования земельного участка
		записанных носителей информации
Коммунальное обслуживание	3.1.	Размещение зданий и сооружений в целях обеспечения физических и юридических лиц коммунальными услугами. Содержание данного вида разрешенного использования включает в себя содержание видов разрешенного использования с кодами 3.1.1 - 3.1.2
Склады	6.9.	Размещение сооружений, имеющих назначение по временному хранению, распределению и перевалке грузов (за исключением хранения стратегических запасов), не являющихся частями производственных комплексов, на которых был создан груз: промышленные базы, склады, погрузочные терминалы и доки, нефтехранилища и нефтеналивные станции, газовые хранилища и обслуживающие их газоконденсатные и газоперекачивающие станции, элеваторы и продовольственные склады, за исключением железнодорожных перевалочных складов
Складские площадки	6.9.1	Временное хранение, распределение и перевалка грузов (за исключением хранения стратегических запасов) на открытом воздухе
Обслуживание автотранспорта	4.9.	Размещение постоянных или временных гаражей, стоянок для хранения служебного автотранспорта, используемого в целях осуществления видов деятельности, предусмотренных видами разрешенного использования с кодами 3.0, 4.0, а также для стоянки и хранения транспортных средств общего пользования, в том числе в депо
Хранение автотранспорта	2.7.1	Размещение отдельно стоящих и пристроенных гаражей, в том числе подземных, предназначенных для хранения автотранспорта, в том числе с разделением на машино-места, за исключением гаражей, размещение которых предусмотрено содержанием вида разрешенного использования с кодом 4.9
Обеспечение научной деятельности	3.9.	Размещение зданий и сооружений для обеспечения научной деятельности. Содержание данного вида разрешенного использования включает в себя содержание видов разрешенного использования с кодами 3.9.1 - 3.9.3
Питомники	1.17.	Выращивание и реализация подраста деревьев и кустарников, используемых в сельском хозяйстве, а также иных сельскохозяйственных культур для получения рассады и семян; размещение сооружений, необходимых для указанных видов сельскохозяйственного производства

Вид разрешенного использования земельных участков и объектов капитального строительства	Код	Описание вида разрешенного использования земельного участка
Связь	6.8.	Размещение объектов связи, радиовещания, телевидения, включая воздушные радиорелейные, надземные и подземные кабельные линии связи, линии радиофикации, антенные поля, усилительные пункты на кабельных линиях связи, инфраструктуру спутниковой связи и телерадиовещания, за исключением объектов связи, размещение которых предусмотрено содержанием видов разрешенного использования с кодами 3.1.1, 3.2.3
Энергетика	6.7	Размещение объектов гидроэнергетики, тепловых станций и других электростанций, размещение обслуживающих и вспомогательных для электростанций сооружений (золоотвалов, гидротехнических сооружений); размещение объектов электросетевого хозяйства, за исключением объектов энергетики, размещение которых предусмотрено содержанием вида разрешенного использования «Коммунальное обслуживание»
Автомобильный транспорт	7.2.	Размещение зданий и сооружений автомобильного транспорта. Содержание данного вида разрешенного использования включает в себя содержание видов разрешенного использования с кодами 7.2.1 - 7.2.3
Обеспечение внутреннего правопорядка	8.3.	Размещение объектов капитального строительства, необходимых для подготовки и поддержания в готовности органов внутренних дел, Росгвардии и спасательных служб, в которых существует военизированная служба; размещение объектов гражданской обороны, за исключением объектов гражданской обороны, являющихся частями производственных зданий
Общественное питание	4.6.	Размещение объектов капитального строительства в целях устройства мест общественного питания (рестораны, кафе, столовые, закусочные, бары)
Объекты придорожного сервиса	4.9.1.	Размещение зданий и сооружений дорожного сервиса. Содержание данного вида разрешенного использования включает в себя содержание видов разрешенного использования с кодами 4.9.1.1 - 4.9.1.4

Вспомогательные виды разрешенного использования:

Вид разрешенного использования земельных участков и объектов капитального строительства	Код	Описание вида разрешенного использования земельного участка
Коммунальное обслуживание	3.1.	Размещение зданий и сооружений в целях обеспечения физических и юридических лиц коммунальными услугами. Содержание данного вида разрешенного использования включает в себя содержание видов разрешенного использования с кодами 3.1.1 - 3.1.2
Склады	6.9.	Размещение сооружений, имеющих назначение по временному хранению, распределению и перевалке грузов (за исключением хранения стратегических запасов), не являющихся частями производственных комплексов, на которых был создан груз: промышленные базы, склады, погрузочные терминалы и доки, нефтехранилища и нефтеналивные станции, газовые хранилища и обслуживающие их газоконденсатные и газоперекачивающие станции, элеваторы и продовольственные склады, за исключением железнодорожных перевалочных складов
Складские площадки	6.9.1	Временное хранение, распределение и перевалка грузов (за исключением хранения стратегических запасов) на открытом воздухе
Служебные гаражи	4.9.	Размещение постоянных или временных гаражей, стоянок для хранения служебного автотранспорта, используемого в целях осуществления видов деятельности, предусмотренных видами разрешенного использования с кодами 3.0, 4.0, а также для стоянки и хранения транспортных средств общего пользования, в том числе в депо
Хранение автотранспорта	2.7.1	Размещение отдельно стоящих и пристроенных гаражей, в том числе подземных, предназначенных для хранения автотранспорта, в том числе с разделением на машино-места, за исключением гаражей, размещение которых предусмотрено содержанием вида разрешенного использования с кодом 4.9
Связь	6.8.	Размещение объектов связи, радиовещания, телевидения, включая воздушные радиорелейные, надземные и подземные кабельные линии связи, линии радиофикации, антенные поля, усилительные пункты на кабельных линиях связи, инфраструктуру спутниковой связи и телерадиовещания, за исключением объектов связи, размещение которых предусмотрено содержанием видов разрешенного использования с кодами 3.1.1, 3.2.3

Вид разрешенного использования земельных участков и объектов капитального строительства	Код	Описание вида разрешенного использования земельного участка
Автомобильный транспорт	7.2.	Размещение зданий и сооружений автомобильного транспорта. Содержание данного вида разрешенного использования включает в себя содержание видов разрешенного использования с кодами 7.2.1 - 7.2.3
Обеспечение внутреннего правопорядка	8.3.	Размещение объектов капитального строительства, необходимых для подготовки и поддержания в готовности органов внутренних дел, Росгвардии и спасательных служб, в которых существует военизированная служба; размещение объектов гражданской обороны, за исключением объектов гражданской обороны, являющихся частями производственных зданий
Общественное питание	4.6.	Размещение объектов капитального строительства в целях устройства мест общественного питания (рестораны, кафе, столовые, закусочные, бары)

Предельные размеры земельных участков и предельные параметры разрешенного строительства, реконструкции объектов капитального строительства:

№	Предельные размеры и параметры	Значения предельных размеров и параметров
1	Минимальная площадь земельных участков	
1.1	С видом использования «Энергетика», «Связь»	20 м ²
1.2	С видом использования «Объекты придорожного сервиса»	400 м ²
1.3	С видами использования «Обеспечение внутреннего правопорядка»	600 м ²
1.4	С видами использования «Обеспечение научной деятельности», «Склады»	800 м ²
1.5	С видом использования «Легкая промышленность», «Пищевая промышленность», «Тяжелая промышленность», «автомобилестроительная промышленность», «фармацевтическая промышленность», «Целлюлозно-бумажная промышленность», «Строительная промышленность», «Нефтехимическая промышленность»	1000 м ²
1.6	С другими видами использования	Не подлежит установлению
2	Максимальная площадь земельных участков	
2.1	С видами использования «Обеспечение	4000 м ²

№	Предельные размеры и параметры	Значения предельных размеров и параметров
	внутреннего правопорядка»	
2.2	С видами использования «Объекты придорожного сервиса»	5000 м2
2.3	С видами использования «Обеспечение научной деятельности»	30 000 м2
2.4	С другими видами использования	Не подлежит установлению
3	Минимальные отступы от границ земельных участков в целях определения мест допустимого размещения зданий, строений, сооружений, за пределами которых запрещено строительство зданий, строений, сооружений	
3.1	для объектов инженерно-технического обеспечения, автостоянок, автомобильных дорог, пешеходных дорожек и тротуаров, велосипедных дорожек, пешеходных переходов, мостовых сооружений, объектов, необходимых для обеспечения автомобильного движения, посадки пассажиров и их сопутствующего обслуживания, объектов электросетевого хозяйства, объектов связи, радиовещания, телевидения	0 м
3.2	для хозяйственных построек	1 м
3.3	для других объектов капитального строительства	3 м
4	Минимальный отступ от красной линии в целях определения мест допустимого размещения зданий, строений, сооружений, за пределами которых запрещено строительство зданий, строений, сооружений	
4.1	для объектов инженерно-технического обеспечения, автостоянок, автомобильных дорог, пешеходных дорожек и тротуаров, велосипедных дорожек, пешеходных переходов, мостовых сооружений, объектов, необходимых для обеспечения автомобильного движения, посадки пассажиров и их сопутствующего обслуживания, объектов электросетевого хозяйства, объектов связи, радиовещания, телевидения	0 м
4.2	для других объектов капитального строительства	5 м
5	Предельная (максимальная) высота объектов капитального строительства	20 м
6	Максимальный процент застройки в границах земельного участка	
6.1	с основным видом разрешенного использования "Коммунальное обслуживание"	
	- в случае размещения на земельном участке только объектов инженерно-технического обеспечения	100 %
	- в случае размещения на земельном участке иных объектов	80 %
6.2	с другими видами разрешенного использования	70 %

Установка ограждений земельных участков объектов, зданий и сооружений производится согласно СН 441-72* «Указания по проектированию ограждений площадок и участков предприятий, зданий и сооружений» в том случае, если установка таких ограждений не регулируется техническими регламентами и установленными в настоящих правилах землепользования и застройки градостроительными регламентами.

Зоны сельскохозяйственного использования:

СХ.1. ЗОНА СЕЛЬСКОХОЗЯЙСТВЕННОГО ИСПОЛЬЗОВАНИЯ

Зона предназначена для ведения сельского хозяйства, личного подсобного хозяйства, садоводства, размещения объектов сельскохозяйственного назначения. В составе зоны могут выделяться сельскохозяйственные угодья – пашни, сенокосы, пастбища, земли занятые многолетними насаждениями (садами). Градостроительные регламенты на сельскохозяйственные угодья не распространяются.

Основные виды разрешенного использования:

Виды разрешенного использования земельных участков объектов капитального строительства, код согласно классификатору	и Код	Описание вида разрешенного использования земельного участка
Сельскохозяйственное использование	1.0	Ведение сельского хозяйства. Содержание данного вида разрешенного использования включает в себя содержание видов разрешенного использования с кодами 1.1 - 1.18, в том числе размещение зданий и сооружений, используемых для хранения и переработки сельскохозяйственной продукции
Звероводство	1.19	Осуществление хозяйственной деятельности, связанной с разведением в неволе ценных пушных зверей; размещение зданий, сооружений, используемых для содержания и разведения животных, производства, хранения и первичной переработки продукции; разведение племенных животных, производство и использование племенной продукции (материала)
Охрана природных территорий	9.1	Сохранение отдельных естественных качеств окружающей природной среды путем ограничения хозяйственной деятельности в данной зоне, в частности: создание и уход за запретными полосами, создание и уход за защитными лесами, в том числе городскими лесами, лесами в лесопарках, и иная хозяйственная деятельность, разрешенная в защитных лесах, соблюдение режима использования природных ресурсов в заказниках, сохранение свойств земель,

Виды разрешенного использования земельных участков и объектов капитального строительства, код согласно классификатору	Код	Описание вида разрешенного использования земельного участка
		являющихся особо ценными
Специальное пользование водными объектами	11.2	Использование земельных участков, примыкающих к водным объектам способами, необходимыми для специального водопользования (забор водных ресурсов из поверхностных водных объектов, сброс сточных вод и (или) дренажных вод, проведение дноуглубительных, взрывных, буровых и других работ, связанных с изменением дна и берегов водных объектов)
Запас	12.3	Отсутствие хозяйственной деятельности
Ведение садоводства	13.2	Осуществление деятельности, связанной с выращиванием плодовых, ягодных, овощных, бахчевых или иных сельскохозяйственных культур и картофеля; размещение садового дома, предназначенного для отдыха и не подлежащего разделу на квартиры; размещение хозяйственных строений и сооружений
Предоставление коммунальных услуг	3.1.1	Размещение зданий и сооружений, обеспечивающих поставку воды, тепла, электричества, газа, отвод канализационных стоков, очистку и уборку объектов недвижимости (котельных, водозаборов, очистных сооружений, насосных станций, водопроводов, линий электропередач, трансформаторных подстанций, газопроводов, линий связи, телефонных станций, канализаций, стоянок, гаражей и мастерских для обслуживания уборочной и аварийной техники, сооружений, необходимых для сбора и плавки снега)

Вспомогательные виды разрешенного использования:

Виды разрешенного использования земельных участков и объектов капитального строительства, код согласно классификатору	Код	Описание вида разрешенного использования земельного участка
Предоставление коммунальных услуг	3.1.1	Размещение зданий и сооружений, обеспечивающих поставку воды, тепла, электричества, газа, отвод канализационных стоков, очистку и уборку объектов недвижимости (котельных, водозаборов, очистных

Виды разрешенного использования земельных участков и объектов капитального строительства, код согласно классификатору	Код	Описание вида разрешенного использования земельного участка
		сооружений, насосных станций, водопроводов, линий электропередач, трансформаторных подстанций, газопроводов, линий связи, телефонных станций, канализаций, стоянок, гаражей и мастерских для обслуживания уборочной и аварийной техники, сооружений, необходимых для сбора и плавки снега)
Служебные гаражи	4.9.	Размещение постоянных или временных гаражей, стоянок для хранения служебного автотранспорта, используемого в целях осуществления видов деятельности, предусмотренных видами разрешенного использования с кодами 3.0, 4.0, а также для стоянки и хранения транспортных средств общего пользования, в том числе в депо

Предельные (минимальные и (или) максимальные) размеры земельных участков и предельные параметры разрешенного строительства, реконструкции объектов капитального строительства:

№	Предельные размеры и параметры	Значения предельных размеров и параметров
1	Площадь земельных участков	
	Минимальные размер земельных участков	
1.1	Для садоводства:	0,03 га
1.2	с другими видами разрешенного использования:	не подлежит установлению
2	Максимальный размер земельных участков	
2.1	Для садоводства:	0,5 га
2.2.	с другими видами разрешенного использования	не подлежит установлению
3	Минимальные отступы от границ земельных участков в целях определения мест допустимого размещения зданий, строений, сооружений, за пределами которых запрещено строительство зданий, строений, сооружений	
3.1	для объектов инженерно-технического обеспечения, автостоянок, автомобильных дорог, пешеходных дорожек и тротуаров, велосипедных дорожек, пешеходных переходов, мостовых сооружений	0 м
3.2	для хозяйственных построек	1 м
3.3	для других объектов капитального строительства	3 м
4	Минимальный отступ от красной линии в целях определения мест допустимого размещения зданий, строений, сооружений, за	

№	Предельные размеры и параметры	Значения предельных размеров и параметров
	пределами которых запрещено строительство зданий, строений, сооружений	
4.1	для объектов инженерно-технического обеспечения, автостоянок, автомобильных дорог, пешеходных дорожек и тротуаров, велосипедных дорожек, пешеходных переходов, мостовых сооружений	0 м
4.2	для других объектов капитального строительства	5 м
5	Предельная (максимальная) высота объектов капитального строительства	6 м
6	Максимальный процент застройки в границах земельного участка	
6.1	максимальный процент застройки земельного участка объектами жилищного строительства и хозяйственными постройками:	40%
6.2	с основным видом разрешенного использования "Коммунальное обслуживание"	100 %
6.3	с видом разрешенного использования "Охрана природных территорий", "Специальное пользование водными объектами", "Запас"	а) 5 % в случае, если для земельного участка дополнительно к основному виду разрешенного использования определен вспомогательный вид разрешенного использования "Коммунальное обслуживание" б) 0 % в иных случаях
6.4	с другими видами разрешенного использования	80 %

Для объектов иного назначения - в соответствии с документацией по планировке территории.

Примечание: Для объектов не указанных в таблице, размер земельного участка настоящим правилами не подлежит установлению и определяется по заданию на проектирование.

Расстояния от окон жилых помещений (комнат, кухонь и веранд) до стен дома и хозяйственных построек (сарая, гаража, бани), расположенных на соседних земельных участках в районе садоводческих, дачных объединений, в районах индивидуальной и садово-дачной застройки, должны быть не менее 6 м.

При отсутствии централизованной канализации в районах индивидуальной и садово-дачной застройки расстояние от туалета до стен соседнего дома необходимо принимать не менее 12 м, до источника водоснабжения (колодца) - не менее 25 м.

Минимальные расстояния между постройками в районе садоводческих, дачных объединений по санитарно-бытовым условиям:

от жилого строения или жилого дома до душа, бани (сауны), уборной – 8м;

от колодца до уборной и компостного устройства – 8м.

Указанные расстояния должны соблюдаться между постройками, расположенными на смежных участках.

Земельные участки для ведения садоводства, огородничества и дачного строительства должны быть огорожены. Ограждения с целью минимального затенения территории соседних участков должны быть сетчатые или решетчатые высотой до 1,8 м. Допускается устройство глухих ограждений со стороны улиц и проездов по решению общего собрания членов садоводческого (дачного) объединения.

Зоны специального назначения:

К.1. ЗОНА КЛАДБИЩ

Основные виды разрешенного использования:

№	Виды разрешенного использования земельных участков и объектов капитального строительства, код согласно классификатору	Код	Описание вида разрешенного использования земельного участка
1.	Ритуальная деятельность	12.1	Размещение кладбищ, крематориев и мест захоронения; размещение соответствующих культовых сооружений; осуществление деятельности по производству продукции ритуально-обрядового назначения

Предельные (минимальные и (или) максимальные) размеры земельных участков и предельные параметры разрешенного строительства, реконструкции объектов капитального строительства:

№	Предельные размеры и параметры	Значения предельных размеров и параметров
1	Минимальная площадь земельных участков	не подлежит установлению
1.1	Кладбищ	0,24 на 1 тысячу человек
2	Максимальная площадь земельных участков	
2.1	С видом использования «Ритуальная деятельность»	400 000 м ²
3	Минимальные отступы от границ земельных участков в целях определения мест допустимого размещения зданий, строений, сооружений, за пределами которых запрещено строительство зданий, строений, сооружений	
3.1	для объектов инженерно-технического обеспечения, автостоянок, автомобильных дорог, пешеходных дорожек и тротуаров, велосипедных дорожек, пешеходных переходов, мостовых	0 м

№	Предельные размеры и параметры	Значения предельных размеров и параметров
	сооружений	
	Минимальные отступы от стен зданий и сооружений до границ земельных участков иных объектов	3 м
4	Минимальный отступ от красной линии в целях определения мест допустимого размещения зданий, строений, сооружений, за пределами которых запрещено строительство зданий, строений, сооружений	
4.1	для объектов инженерно-технического обеспечения, автостоянок, автомобильных дорог, пешеходных дорожек и тротуаров, велосипедных дорожек, пешеходных переходов, мостовых сооружений	0 м
4.2.	для объектов похоронного назначения (кладбищ);	6 м
4.3.	для других объектов капитального строительства	5 м
5	Предельная (максимальная) высота объектов капитального строительства	
5.1	объектов для отправления религиозных обрядов	15 м
5.2	других объектов капитального строительства	6 м
6	Максимальный процент застройки в границах земельного участка	80 %

РО. ЗОНА РЕЖИМНЫХ ОБЪЕКТОВ

Основные виды разрешенного использования:

Виды разрешенного использования земельных участков объектов капитального строительства, код согласно классификатору	и	Код	Описание вида разрешенного использования земельного участка
Предоставление коммунальных услуг		3.1.1	Размещение зданий и сооружений, обеспечивающих поставку воды, тепла, электричества, газа, отвод канализационных стоков, очистку и уборку объектов недвижимости (котельных, водозаборов, очистных сооружений, насосных станций, водопроводов, линий электропередач, трансформаторных подстанций, газопроводов, линий связи, телефонных станций, канализаций, стоянок, гаражей и мастерских для обслуживания уборочной и аварийной техники, сооружений, необходимых для сбора и плавки снега)
Обеспечение обороны и безопасности		8.0	Размещение объектов капитального строительства, необходимых для подготовки и поддержания в боевой готовности Вооруженных Сил Российской Федерации, других войск, воинских формирований и органов управлений ими

Виды разрешенного использования земельных участков объектов капитального строительства, код согласно классификатору	и Код	Описание вида разрешенного использования земельного участка
		(размещение военных организаций, внутренних войск, учреждений и других объектов, дислокация войск и сил флота), проведение воинских учений и других мероприятий, направленных на обеспечение боевой готовности воинских частей; размещение зданий военных училищ, военных институтов, военных университетов, военных академий; размещение объектов, обеспечивающих осуществление таможенной деятельности
Обеспечение внутреннего правопорядка	8.3.	Размещение объектов капитального строительства, необходимых для подготовки и поддержания в готовности органов внутренних дел, Росгвардии и спасательных служб, в которых существует военизированная служба; размещение объектов гражданской обороны, за исключением объектов гражданской обороны, являющихся частями производственных зданий

Предельные (минимальные и (или) максимальные) размеры земельных участков и предельные параметры разрешенного строительства, реконструкции объектов капитального строительства:

№	Предельные размеры и параметры	Значения предельных размеров и параметров
1	Минимальная площадь земельных участков	не подлежит установлению
2	Максимальная площадь земельных участков	не подлежит установлению
3	Минимальные отступы от границ земельных участков в целях определения мест допустимого размещения зданий, строений, сооружений, за пределами которых запрещено строительство зданий, строений, сооружений	
3.1	для объектов инженерно-технического обеспечения, автостоянок, автомобильных дорог, пешеходных дорожек и тротуаров, велосипедных дорожек, пешеходных переходов, мостовых сооружений	0 м
3.2	для хозяйственных построек	1 м
3.3	для других объектов капитального строительства	3 м
4	Минимальный отступ от красной линии в	

№	Предельные размеры и параметры	Значения предельных размеров и параметров
	целях определения мест допустимого размещения зданий, строений, сооружений, за пределами которых запрещено строительство зданий, строений, сооружений	
4.1	для объектов инженерно-технического обеспечения, автостоянок, автомобильных дорог, пешеходных дорожек и тротуаров, велосипедных дорожек, пешеходных переходов, мостовых сооружений	0 м
4.2	для других объектов капитального строительства	5 м
5	Предельная (максимальная) высота объектов капитального строительства	
		15 м
6	Максимальный процент застройки в границах земельного участка	
		95 %

ИТ. Территория инженерно-транспортной инфраструктуры.

Территория инженерно-транспортной инфраструктуры:

1. Виды разрешенного использования земельных участков и объектов капитального строительства:

Виды разрешенного использования земельных участков и объектов капитального строительства, код согласно классификатору	Описание вида разрешенного использования земельного участка	Код (числовое обозначение) вида разрешенного использования земельного участка, согласно классификатору видов разрешенного использования земельных участков
1	Основные	
Коммунальное обслуживание	Размещение зданий и сооружений в целях обеспечения физических и юридических лиц коммунальными услугами. Содержание данного вида разрешенного использования включает в себя содержание видов разрешенного использования с кодами 3.1.1-3.1.2	3.1
Бытовое обслуживание	Размещение объектов капитального строительства, предназначенных для оказания населению или организациям бытовых услуг (мастерские мелкого ремонта, ателье, бани, парикмахерские, прачечные, химчистки, похоронные бюро)	3.3
Служебные гаражи	Размещение постоянных или временных гаражей, стоянок для хранения служебного	4.9

Виды разрешенного использования земельных участков и объектов капитального строительства, код согласно классификатору	Описание вида разрешенного использования земельного участка	Код (числовое обозначение) вида разрешенного использования земельного участка, согласно классификатору видов разрешенного использования земельных участков
	автотранспорта, используемого в целях осуществления видов деятельности, предусмотренных видами разрешенного использования с кодами 3.0, 4.0, а также для стоянки и хранения транспортных средств общего пользования, в том числе в депо	
Объекты придорожного сервиса	Размещение зданий и сооружений дорожного сервиса. Содержание данного вида разрешенного использования включает в себя содержание видов разрешенного использования с кодами 4.9.1.1-4.9.1.4	4.9.1
Энергетика	Размещение объектов гидроэнергетики, тепловых станций и других электростанций, размещение обслуживающих и вспомогательных для электростанций сооружений (золоотвалов, гидротехнических сооружений); размещение объектов электросетевого хозяйства, за исключением объектов энергетики, размещение которых предусмотрено содержанием вида разрешенного использования с кодом 3.1	6.7
Связь	Размещение объектов связи, радиовещания, телевидения, включая воздушные радиорелейные, надземные и подземные кабельные линии связи, линии радиофикации, антенные поля, усилительные пункты на кабельных линиях связи, инфраструктуру спутниковой связи и телерадиовещания, за исключением объектов связи, размещение которых предусмотрено содержанием видов разрешенного использования с кодами 3.1.1, 3.2.3	6.8
Склады	Размещение сооружений, имеющих назначение по временному хранению, распределению и перевалке грузов (за исключением хранения стратегических запасов), не являющихся частями производственных комплексов, на которых был создан груз: промышленные базы, склады, погрузочные терминалы и доки, нефтехранилища и нефтеналивные станции, газовые хранилища и обслуживающие их газоконденсатные и	6.9

Виды разрешенного использования земельных участков и объектов капитального строительства, код согласно классификатору	Описание вида разрешенного использования земельного участка	Код (числовое обозначение) вида разрешенного использования земельного участка, согласно классификатору видов разрешенного использования земельных участков
	газоперекачивающие станции, элеваторы и продовольственные склады, за исключением железнодорожных перевалочных складов	
Железнодорожный транспорт	Размещение объектов капитального строительства железнодорожного транспорта. Содержание данного вида разрешенного использования включает в себя содержание видов разрешенного использования с кодами 7.1.1-7.1.2	7.1
Размещение автомобильных дорог	Размещение автомобильных дорог за пределами населенных пунктов и технически связанных с ними сооружений, придорожных стоянок (парковок) транспортных средств в границах городских улиц и дорог, за исключением предусмотренных видами разрешенного использования с кодами 2.7.1, 4.9, 7.2.3, а также некапитальных сооружений, предназначенных для охраны транспортных средств; размещение объектов, предназначенных для размещения постов органов внутренних дел, ответственных за безопасность дорожного движения.	7.2 1.
Воздушный транспорт	Размещение аэродромов, вертолетных площадок (вертодромов), обустройство мест для приводнения и причаливания гидросамолетов, размещение радиотехнического обеспечения полетов и прочих объектов, необходимых для взлета и приземления (приводнения) воздушных судов, размещение аэропортов (аэровокзалов) и иных объектов, необходимых для посадки и высадки пассажиров и их сопровождающего обслуживания и обеспечения их безопасности, а также размещение объектов, необходимых для погрузки, разгрузки и хранения грузов, перемещаемых воздушным путем; размещение объектов, предназначенных для технического обслуживания и ремонта воздушных судов	7.4
Трубопроводный транспорт	Размещение нефтепроводов, водопроводов, газопроводов и иных трубопроводов, а также иных зданий и сооружений, необходимых для эксплуатации названных трубопроводов	7.5
Охрана природных	Сохранение отдельных естественных качеств	9.1

Виды разрешенного использования земельных участков и объектов капитального строительства, код согласно классификатору	Описание вида разрешенного использования земельного участка	Код (числовое обозначение) вида разрешенного использования земельного участка, согласно классификатору видов разрешенного использования земельных участков
территорий	окружающей природной среды путем ограничения хозяйственной деятельности в данной зоне, в частности: создание и уход за запретными полосами, создание и уход за защитными лесами, в том числе городскими лесами, лесами в лесопарках, и иная хозяйственная деятельность, разрешенная в защитных лесах, соблюдение режима использования природных ресурсов в заказниках, сохранение свойств земель, являющихся особо ценными	
Водные объекты	Ледники, снежники, ручьи, реки, озера, болота, территориальные моря и другие поверхностные водные объекты	11.0
Общее пользование водными объектами	Использование земельных участков, примыкающих к водным объектам способами, необходимыми для осуществления общего водопользования (водопользования, осуществляемого гражданами для личных нужд, а также забор (изъятие) водных ресурсов для целей питьевого и хозяйственно-бытового водоснабжения, купание, использование маломерных судов, водных мотоциклов и других технических средств, предназначенных для отдыха на водных объектах, водопой, если соответствующие запреты не установлены законодательством)	11.1
Специальное пользование водными объектами	Использование земельных участков, примыкающих к водным объектам способами, необходимыми для специального водопользования (забор водных ресурсов из поверхностных водных объектов, сброс сточных вод и (или) дренажных вод, проведение дноуглубительных, взрывных, буровых и других работ, связанных с изменением дна и берегов водных объектов)	11.2
Земельные участки (территории) общего пользования	Земельные участки общего пользования. Содержание данного вида разрешенного использования включает в себя содержание видов разрешенного использования с кодами 12.0.1-	12.0

Виды разрешенного использования земельных участков и объектов капитального строительства, код согласно классификатору	Описание вида разрешенного использования земельного участка	Код (числовое обозначение) вида разрешенного использования земельного участка, согласно классификатору видов разрешенного использования земельных участков
	12.0.2	
Запас	Отсутствие хозяйственной деятельности	12.3
	Условно разрешенные	
Склады	Размещение сооружений, имеющих назначение по временному хранению, распределению и перевалке грузов (за исключением хранения стратегических запасов), не являющихся частями производственных комплексов, на которых был создан груз: промышленные базы, склады, погрузочные терминалы и доки, нефтехранилища и нефтеналивные станции, газовые хранилища и обслуживающие их газоконденсатные и газоперекачивающие станции, элеваторы и продовольственные склады, за исключением железнодорожных перевалочных складов	6.9
	Вспомогательные	
Коммунальное обслуживание	Размещение зданий и сооружений в целях обеспечения физических и юридических лиц коммунальными услугами. Содержание данного вида разрешенного использования включает в себя содержание видов разрешенного использования с кодами 3.1.1-3.1.2	3.1
Служебные гаражи	Размещение постоянных или временных гаражей, стоянок для хранения служебного автотранспорта, используемого в целях осуществления видов деятельности, предусмотренных видами разрешенного использования с кодами 3.0, 4.0, а также для стоянки и хранения транспортных средств общего пользования, в том числе в депо	4.9

2. Предельные размеры земельных участков и предельные параметры разрешенного строительства, реконструкции объектов капитального строительства:

№	Предельные размеры и параметры	Значения предельных размеров и параметров
1	Минимальная площадь земельных участков	не устанавливается
2	Максимальная площадь земельных участков	не устанавливается

№	Предельные размеры и параметры	Значения предельных размеров и параметров
3	Минимальные отступы от границ земельных участков в целях определения мест допустимого размещения зданий, строений, сооружений, за пределами которых запрещено строительство зданий, строений, сооружений	
3.1	для объектов инженерно-технического обеспечения, автостоянок, автомобильных дорог, пешеходных дорожек и тротуаров, велосипедных дорожек, пешеходных переходов, мостовых сооружений, объектов, необходимых для обеспечения автомобильного движения, посадки пассажиров и их сопутствующего обслуживания, железнодорожных путей, объектов, необходимых для обеспечения железнодорожного движения, посадки и высадки пассажиров и их сопутствующего обслуживания, нефтепроводов, газопроводов, объектов электросетевого хозяйства, объектов связи, радиовещания, телевидения	0 м
3.2	для хозяйственных построек	1 м
3.3	для других объектов капитального строительства	3 м
4	Минимальный отступ от красной линии в целях определения мест допустимого размещения зданий, строений, сооружений, за пределами которых запрещено строительство зданий, строений, сооружений	
4.1	для объектов инженерно-технического обеспечения, автостоянок, автомобильных дорог, пешеходных дорожек и тротуаров, велосипедных дорожек, пешеходных переходов, мостовых сооружений, объектов, необходимых для обеспечения автомобильного движения, посадки пассажиров и их сопутствующего обслуживания, железнодорожных путей, объектов, необходимых для обеспечения железнодорожного движения, посадки и высадки пассажиров и их сопутствующего обслуживания, нефтепроводов, газопроводов, объектов электросетевого хозяйства, объектов связи, радиовещания, телевидения	0 м
4.2	для других объектов капитального строительства	5 м
5	Предельная (максимальная) высота объектов капитального строительства	15 м
6	Максимальный процент застройки в границах земельного участка	
6.1	с основным видом разрешенного использования "Коммунальное обслуживание" или "Бытовое обслуживание"	
	- в случае размещения на земельном участке только объектов инженерно-технического	100 %

№	Предельные размеры и параметры	Значения предельных размеров и параметров
	обеспечения	
	- в случае размещения на земельном участке иных объектов	80 %
6.2	с видом разрешенного использования "Охрана природных территорий", "Водные объекты", "Общее пользование водными объектами", "Специальное пользование водными объектами", "Земельные участки (территории) общего пользования" или "Запас"	а) 5 % в случае, если для земельного участка дополнительно к основному виду разрешенного использования определен вспомогательный вид разрешенного использования "Коммунальное обслуживание" б) 0 % в иных случаях
6.3	с другими видами разрешенного использования	80 %

Территории объектов культурного наследия.

В соответствии со ст. 34 - 38 Федерального закона от 25 июня 2002 г. № 73-ФЗ «Об объектах культурного наследия (памятниках истории и культуры) народов Российской Федерации»: в целях обеспечения сохранности объекта культурного наследия в его исторической среде на сопряженной с ним территории устанавливаются зоны охраны объекта культурного наследия: охранный зона, зона регулирования застройки и хозяйственной деятельности, зона охраняемого природного ландшафта.

Необходимый состав зон охраны объекта культурного наследия определяется проектом зон охраны объекта культурного наследия.

Границы зон охраны объекта культурного наследия (за исключением границ зон охраны особо ценных объектов культурного наследия народов Российской Федерации и объектов культурного наследия, включенных в Список всемирного наследия), режимы использования земель и градостроительные регламенты в границах данных зон утверждаются на основании проекта зон охраны объекта культурного наследия в отношении объектов культурного наследия федерального значения - органом государственной власти субъекта Российской Федерации по согласованию с федеральным органом охраны объектов культурного наследия, а в отношении объектов культурного наследия регионального значения и объектов культурного наследия местного (муниципального) значения - в порядке, установленном законами субъектов Российской Федерации.

Проектирование и проведение землеустроительных, земляных, строительных, мелиоративных, хозяйственных и иных работ на территории памятника или ансамбля запрещаются, за исключением работ по сохранению данного памятника или ансамбля и (или) их территорий, а также хозяйственной деятельности, не нарушающей целостности памятника или ансамбля и не создающей угрозы их повреждения, разрушения или уничтожения.

В случае угрозы нарушения целостности и сохранности объекта культурного наследия движение транспортных средств на территории

данного объекта или в его зонах охраны ограничивается или запрещается в порядке, установленном законом субъекта Российской Федерации.

Статья 29. Ограничения использования земельных участков и объектов капитального строительства, устанавливаемые в соответствии с законодательством Российской Федерации

На территории муниципального образования Парфинского городского поселения установлены следующие зоны с особыми условиями использования территорий, применительно к которым градостроительные регламенты устанавливаются в соответствии с законодательством Российской Федерации:

1. прибрежная защитная полоса;
2. водоохранная зона;
3. санитарно-защитная зона;
4. санитарно-защитная зона кладбищ;
5. охранная зона линий электропередачи;
6. охранная зона магистрального газопровода;
7. зона санитарной охраны источников водоснабжения (второй пояс);
8. зона санитарной охраны источников водоснабжения (третий пояс);
9. Зона подтопления (затопления);

1. Прибрежная защитная полоса.

В соответствии с **частью 17 ст. 65 Водного кодекса Российской Федерации** в границах прибрежной защитной полосы запрещаются:

- 1) использование сточных вод для удобрения почв;
- 2) размещение кладбищ, скотомогильников, мест захоронения отходов производства и потребления, радиоактивных, химических, взрывчатых, токсичных, отравляющих и ядовитых веществ;
- 3) осуществление авиационных мер по борьбе с вредителями и болезнями растений;
- 4) движение и стоянка транспортных средств (кроме специальных транспортных средств), за исключением их движения по дорогам и стоянки на дорогах и в специально оборудованных местах, имеющих твердое покрытие».
- 5) распашка земель;
- 6) размещение отвалов размываемых грунтов;
- 7) выпас сельскохозяйственных животных и организация для них летних лагерей, ванн.

2. Водоохранная зона.

В соответствии с **частью 15 ст. 65 Водного кодекса Российской Федерации** в границах водоохраных зон запрещаются:

- 1) использование сточных вод для удобрения почв;

2) размещение кладбищ, скотомогильников, мест захоронения отходов производства и потребления, радиоактивных, химических, взрывчатых, токсичных, отравляющих и ядовитых веществ;

3) осуществление авиационных мер по борьбе с вредителями и болезнями растений;

4) движение и стоянка транспортных средств (кроме специальных транспортных средств), за исключением их движения по дорогам и стоянки на дорогах и в специально оборудованных местах, имеющих твердое покрытие.

3. Санитарно-защитная зона

В соответствии с СанПиН 2.2.1/2.1.1.1200-03, утвержденным постановлением Главного государственного санитарного врача Российской Федерации «О введении в действие СанПиН 2.2.1/2.1.1.1200-03», от 25 сентября 2007 года № 74 зарегистрированным в Минюсте Российской Федерации 25 января 2008 года №10995, в санитарно-защитной зоне не допускается размещать:

- жилую застройку, включая отдельные жилые дома, ландшафтно-рекреационные зоны, зоны отдыха, территории курортов, санаториев и домов отдыха, территории садоводческих товариществ и коттеджной застройки, коллективных или индивидуальных дачных и садово-огородных участков, а также другие территории с нормируемыми показателями качества среды обитания; спортивные сооружения, детские площадки, образовательные и детские учреждения, лечебно-профилактические и оздоровительные учреждения общего пользования.

1. В санитарно-защитной зоне и на территории объектов других отраслей промышленности не допускается размещать объекты по производству лекарственных веществ, лекарственных средств и (или) лекарственных форм, склады сырья и полупродуктов для фармацевтических предприятий; объекты пищевых отраслей промышленности, оптовые склады продовольственного сырья и пищевых продуктов, комплексы водопроводных сооружений для подготовки и хранения питьевой воды, которые могут повлиять на качество продукции.

2. В санитарно-защитной зоне объектов пищевых отраслей промышленности, оптовых складов продовольственного сырья и пищевой продукции, производства лекарственных веществ, лекарственных средств и (или) лекарственных форм, складов сырья и полупродуктов для фармацевтических предприятий допускается размещение новых профильных, однотипных объектов, при исключении взаимного негативного воздействия на продукцию, среду обитания и здоровье человека.

3. Санитарно-защитная зона или какая-либо ее часть не может рассматриваться как резервная территория объекта и использоваться для расширения промышленной или жилой территории без соответствующей обоснованной корректировки границ санитарно-защитной зоны.

4. Санитарно-защитная зона кладбищ.

В соответствии **Санитарными правилами и нормами «Гигиенические требования к размещению, устройству и содержанию кладбищ, зданий и сооружений похоронного назначения. СанПиН 2.1.2882-11»** в санитарно-защитной зоне кладбища запрещается:

- строительство зданий и сооружений, не связанных с обслуживанием объектов похоронного назначения, за исключением культовых и обрядовых объектов.

5. Охранная зона линий электропередачи

В соответствии с **Правилами установления охранных зон объектов электросетевого хозяйства и особых условий использования земельных участков, расположенных в границах таких зон**, утвержденными Постановлением Правительства РФ № 160 от 24 февраля 2009 года, в охранных зонах линий электропередачи напряжением свыше 1000 вольт, запрещается:

- складировать или размещать хранилища любых, в том числе горюче-смазочных, материалов;

- размещать детские и спортивные площадки, стадионы, рынки, торговые точки, полевые станы, загоны для скота, гаражи и стоянки всех видов машин и механизмов, за исключением гаражей-стоянок автомобилей, принадлежащих физическим лицам, проводить любые мероприятия, связанные с большим скоплением людей, не занятых выполнением разрешенных в установленном порядке работ (в охранных зонах воздушных линий электропередачи);

- использовать (запускать) любые летательные аппараты, в том числе воздушных змеев, спортивные модели летательных аппаратов (в охранных зонах воздушных линий электропередачи);

- бросать якоря с судов и осуществлять их проход с отданными якорями, цепями, лотами, волокушами и тралами (в охранных зонах подводных кабельных линий электропередачи);

- осуществлять проход судов с поднятыми стрелами кранов и других механизмов (в охранных зонах воздушных линий электропередачи).

В пределах охранных зон без письменного решения о согласовании сетевых организаций юридическим и физическим лицам запрещаются:

- строительство, капитальный ремонт, реконструкция или снос зданий и сооружений;

- горные, взрывные, мелиоративные работы, в том числе связанные с временным затоплением земель;

- посадка и вырубка деревьев и кустарников;

- дноуглубительные, землечерпальные и погрузочно-разгрузочные работы, добыча рыбы, других водных животных и растений придонными орудиями лова, устройство водоемов, колка и заготовка льда (в охранных зонах подводных кабельных линий электропередачи);

- проход судов, у которых расстояние по вертикали от верхнего крайнего габарита с грузом или без груза до нижней точки провеса проводов переходов воздушных линий электропередачи через водоемы менее

минимально допустимого расстояния, в том числе с учетом максимального уровня подъема воды при паводке;

- проезд машин и механизмов, имеющих общую высоту с грузом или без груза от поверхности дороги более 4,5 метра (в охранных зонах воздушных линий электропередачи);

- земляные работы на глубине более 0,3 метра (на вспахиваемых землях на глубине более 0,45 метра), а также планировка грунта (в охранных зонах подземных кабельных линий электропередачи);

- полив сельскохозяйственных культур в случае, если высота струи воды может составить свыше 3 метров (в охранных зонах воздушных линий электропередачи);

- полевые сельскохозяйственные работы с применением сельскохозяйственных машин и оборудования высотой более 4 метров (в охранных зонах воздушных линий электропередачи) или полевые сельскохозяйственные работы, связанные с вспашкой земли (в охранных зонах кабельных линий электропередачи).

6. Охранная зона магистрального газопровода.

Согласно п.4. Постановления Правительства РФ от 08.09.2017 N 1083 "Об утверждении Правил охраны магистральных газопроводов и о внесении изменений в Положение о представлении в федеральный орган исполнительной власти (его территориальные органы), уполномоченный Правительством Российской Федерации на осуществление государственного кадастрового учета, государственной регистрации прав, ведение Единого государственного реестра недвижимости и предоставление сведений, содержащихся в Едином государственном реестре недвижимости, федеральными органами исполнительной власти, органами государственной власти субъектов Российской Федерации и органами местного самоуправления дополнительных сведений, воспроизводимых на публичных кадастровых картах" в охранных зонах запрещается:

а) перемещать, засыпать, повреждать и разрушать контрольно-измерительные и контрольно-диагностические пункты, предупредительные надписи, опознавательные и сигнальные знаки местонахождения магистральных газопроводов;

б) открывать двери и люки необслуживаемых усилительных пунктов на кабельных линиях связи, калитки ограждений узлов линейной арматуры, двери установок электрохимической защиты, люки линейных и смотровых колодцев, открывать и закрывать краны, задвижки, отключать и включать средства связи, энергоснабжения, устройства телемеханики магистральных газопроводов;

в) устраивать свалки, осуществлять сброс и слив едких и коррозионно-агрессивных веществ и горюче-смазочных материалов;

г) складировать любые материалы, в том числе горюче-смазочные, или размещать хранилища любых материалов;

д) повреждать берегозащитные, водовыпускные сооружения, земляные и иные сооружения (устройства), предохраняющие магистральный газопровод от разрушения;

е) осуществлять постановку судов и плавучих объектов на якорь, добычу морских млекопитающих, рыболовство придонными орудиями добычи (вылова) водных биологических ресурсов, плавание с вытравленной якорь-цепью;

ж) проводить дноуглубительные и другие работы, связанные с изменением дна и берегов водных объектов, за исключением работ, необходимых для технического обслуживания объекта магистрального газопровода;

з) проводить работы с использованием ударно-импульсных устройств и вспомогательных механизмов, сбрасывать грузы;

и) осуществлять рекреационную деятельность, кроме деятельности, предусмотренной подпунктом "ж" пункта 6 настоящих Правил, разводить костры и размещать источники огня;

к) огораживать и перегораживать охранные зоны;

л) размещать какие-либо здания, строения, сооружения, не относящиеся к объектам, указанным в пункте 2 настоящих Правил, за исключением объектов, указанных в подпунктах "д" - "к" и "м" пункта 6 настоящих Правил;

м) осуществлять несанкционированное подключение (присоединение) к магистральному газопроводу.

7. Зоны санитарной охраны источников водоснабжения (второй пояс)

В соответствии с Санитарными правилами и нормами «Зоны санитарной охраны источников водоснабжения и водопроводов питьевого назначения. СанПин 2.1.4.1110-02», утвержденными постановлением Главного государственного санитарного врача РФ от 14.03.2002, зарегистрированными в Минюсте РФ 24 апреля 2002 года за № 3399, на территории II пояса зоны санитарной охраны:

Бурение новых скважин и новое строительство, связанное с нарушением почвенного покрова, производится при обязательном согласовании с центром государственного санитарно-эпидемиологического надзора.

Запрещение закачки отработанных вод в подземные горизонты, подземного складирования твердых отходов и разработки недр земли.

Запрещение размещения складов горюче-смазочных материалов, ядохимикатов и минеральных удобрений, накопителей промстоков, шламохранилищ и других объектов, обуславливающих опасность химического загрязнения подземных вод.

Своевременное выполнение необходимых мероприятий по санитарной охране поверхностных вод, имеющих непосредственную гидрологическую связь с используемым водоносным горизонтом, в соответствии с гигиеническими требованиями к охране поверхностных вод.

Не допускается:

размещение кладбищ, скотомогильников, полей ассенизации, полей фильтрации, навозохранилищ, силосных траншей, животноводческих и птицеводческих предприятий и других объектов, обуславливающих опасность микробного загрязнения подземных вод;

применение удобрений и ядохимикатов;

рубка леса главного пользования и реконструкции.

8. Зоны санитарной охраны источников водоснабжения (третий пояс)

В соответствии с Санитарными правилами и нормами «Зоны санитарной охраны источников водоснабжения и водопроводов питьевого назначения. СанПин 2.1.4.1110-02», утвержденными постановлением Главного государственного санитарного врача РФ от 14.03.2002, зарегистрированными в Минюсте РФ 24 апреля 2002 года за № 3399, на территории III пояса зоны санитарной охраны:

Бурение новых скважин и новое строительство, связанное с нарушением почвенного покрова, производится при обязательном согласовании с центром государственного санитарно-эпидемиологического надзора.

Запрещение закачки отработанных вод в подземные горизонты, подземного складирования твердых отходов и разработки недр земли.

Запрещение размещения складов горюче-смазочных материалов, ядохимикатов и минеральных удобрений, накопителей промстоков, шламоохранилищ и других объектов, обуславливающих опасность химического загрязнения подземных вод.

Своевременное выполнение необходимых мероприятий по санитарной охране поверхностных вод, имеющих непосредственную гидрологическую связь с используемым водоносным горизонтом, в соответствии с гигиеническими требованиями к охране поверхностных вод.

Не допускается:

размещение кладбищ, скотомогильников, полей ассенизации, полей фильтрации, навозохранилищ, силосных траншей, животноводческих и птицеводческих предприятий и других объектов, обуславливающих опасность микробного загрязнения подземных вод;

применение удобрений и ядохимикатов;

рубка леса главного пользования и реконструкции

Размещение таких объектов допускается в пределах третьего пояса ЗСО только при использовании защищенных подземных вод, при условии выполнения специальных мероприятий по защите водоносного горизонта от загрязнения при наличии санитарно-эпидемиологического заключения центра государственного санитарно-эпидемиологического надзора, выданного с учетом заключения органов геологического контроля.

9. Зона подтопления (затопления).

Под зоной подтопления (затопления) понимается зона ограничения строительства (реконструкции) жилых домов и иных объектов капитального строительства в зонах, подверженных паводкам и примыкающих к ним территориям.

Указанная зона выделена для обеспечения правовых условий строительства и реконструкции объектов капитального строительства, расположенных в разных функциональных зонах.

В соответствии со ст. 67.1 Водного кодекса РФ и протоколом совещания у Заместителя председателя правительства Российской Федерации Д.Н.Козака от 17 июля 2012г. № ДК-П4-118пр, в границах зон затопления, подтопления запрещаются:

строительство объектов капитального строительства, не обеспеченных сооружениями и (или) методами инженерной защиты территорий и объектов от негативного воздействия вод;

использование сточных вод в целях повышения почвенного плодородия;

размещение кладбищ, скотомогильников, объектов размещения отходов производства и потребления, химических, взрывчатых, токсичных, отравляющих веществ, пунктов хранения и захоронения радиоактивных отходов;

Строительство, реконструкция жилых домов и иных объектов капитального строительства без проведения специальных защитных мероприятий по предотвращению негативного воздействия вод в границах зон затопления, подтопления запрещаются.

Строительство, реконструкция и капитальный ремонт объектов капитального строительства, расположенных в зоне ограничения строительства, осуществляется по согласованной с органами ЧС проектной документации, предусматривающей защиту от чрезвычайных ситуаций природного и техногенного характера, характерной для данной зоны.

Зона затопления пойменных территорий паводком 1% обеспеченности обусловлена нормативным расчётным уровнем воды, который необходимо учитывать при освоении новых территорий или предусматривать инженерную защиту уже застроенных пойменных территорий.

В границах зон затопления паводком 1% обеспеченности использование земельных участков и объектов капитального строительства, архитектурно-строительное проектирование, строительство, реконструкция и капитальный ремонт объектов капитального строительства должно осуществляться при условии проведения инженерной защиты территории от затопления паводковыми водами и подтопления грунтовыми водами путем подсыпки (намыва) грунта или строительства дамб обвалования, или совмещения подсыпки и строительства дамб обвалования.

Выбор методов инженерной защиты и подготовки пойменных территорий, подверженных временному затоплению, зависит от гидрологических характеристик водотока, особенностей использования территории, характера застройки. Выбор наиболее рационального

инженерного решения определяется архитектурно-планировочными требованиями и технико-экономическим обоснованием.

Инженерная защита затопляемых территорий проводится в соответствии со следующими требованиями:

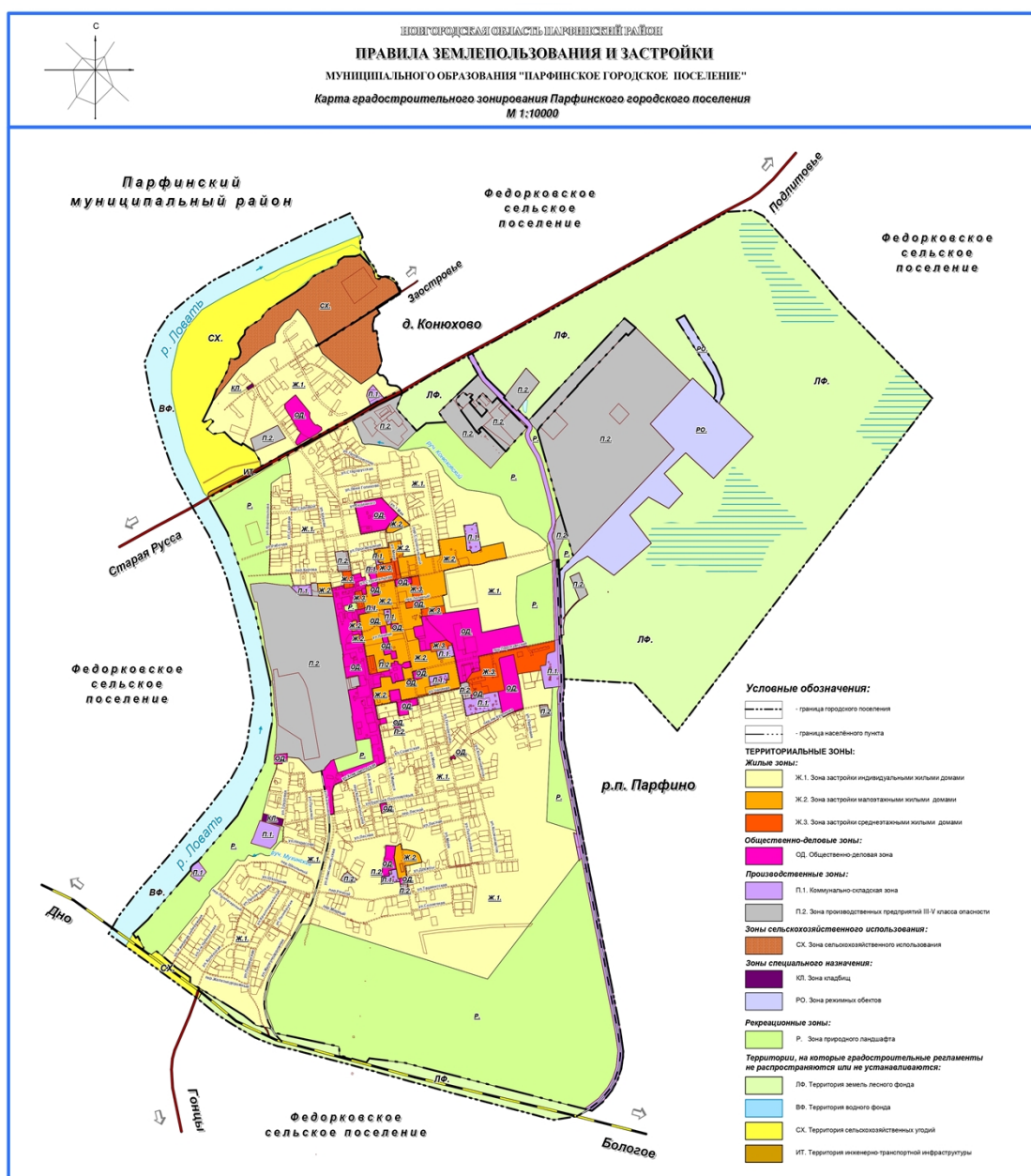
- отметку бровки подсыпанной территории следует принимать не менее чем на 0,5 м выше расчётного горизонта высоких вод с учётом высоты волны при ветровом нагоне;

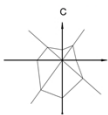
- превышение гребня дамбы обвалования над расчётным уровнем следует устанавливать в зависимости от класса сооружений согласно СНиП 2.06.15-85 "Инженерная защита территорий от затопления и подтопления" и СНиП 2.06.01-86 "Гидротехнические сооружения. Основные положения проектирования";

Основные, вспомогательные и условно-разрешенные виды использования, определяются по карте градостроительного зонирования, но с учетом ограничений и рекомендаций, указанных в документации по защите от ЧС природного и техногенного характера и согласованной с органами ЧС.

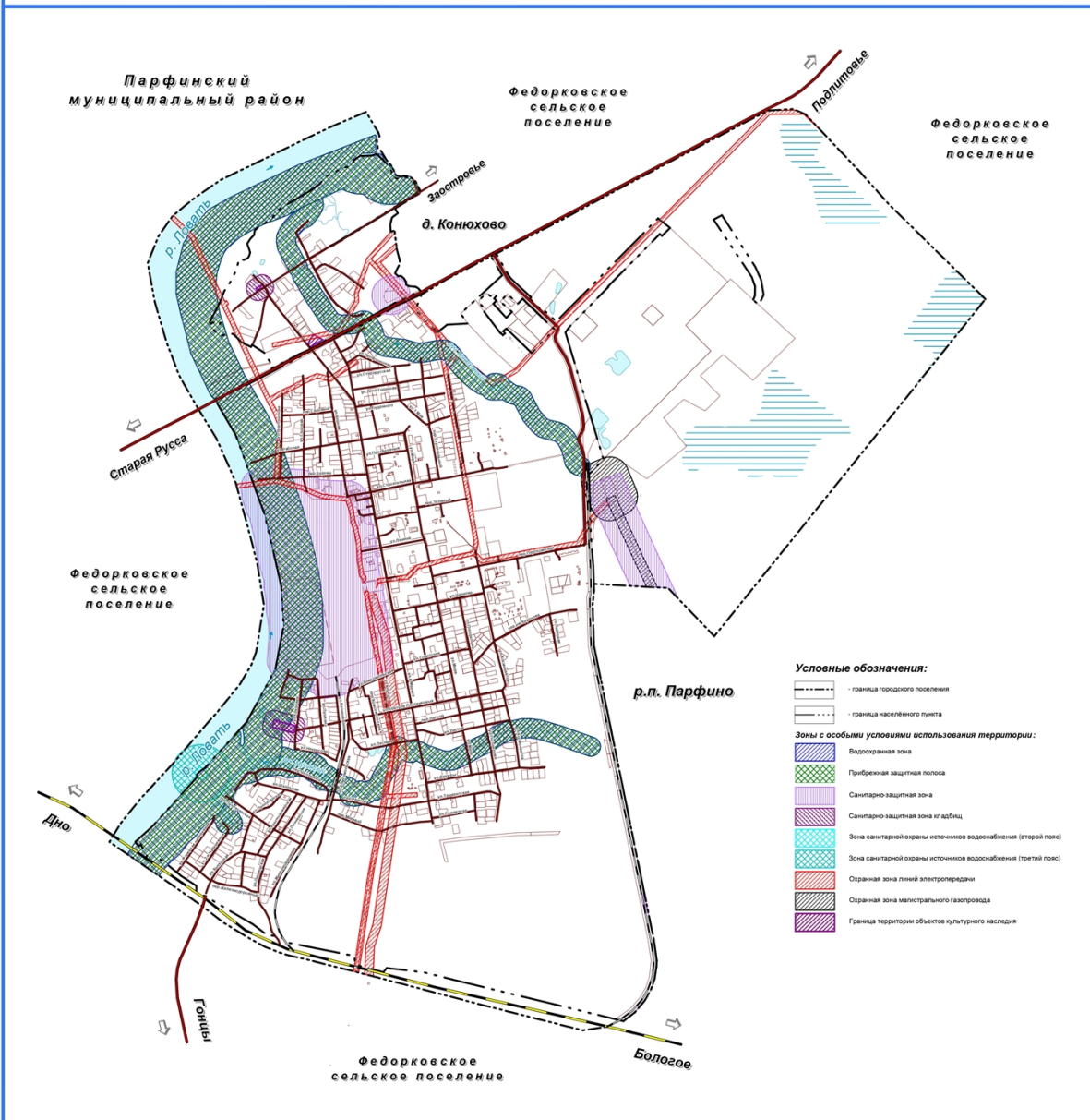
В целях строительства сооружений инженерной защиты территорий и объектов от негативного воздействия вод допускается изъятие земельных участков для государственных или муниципальных нужд в порядке, установленном земельным законодательством и гражданским законодательством.

Приложение № 1 Сведения о границах территориальных зон





ВОЛОГОДСКАЯ ОБЛАСТЬ ПАРФИНСКИЙ РАЙОН
ПРАВИЛА ЗЕМЛЕПОЛЬЗОВАНИЯ И ЗАСТРОЙКИ
МУНИЦИПАЛЬНОГО ОБРАЗОВАНИЯ "ПАРФИНСКОЕ ГОРОДСКОЕ ПОСЕЛЕНИЕ"
Карта градостроительных ограничений Парфинского городского поселения
М 1:10000



ОПОВЕЩЕНИЕ О НАЧАЛЕ ПУБЛИЧНЫХ СЛУШАНИЙ

1. Информация о проекте, подлежащем рассмотрению на публичных слушаниях:

Проект решения Совета депутатов Парфинского городского поселения Парфинского района «О внесении изменений в Правила землепользования и застройки Парфинского городского поселения», утвержденные решением Совета депутатов Парфинского городского поселения от 28.12.2016 №60 (далее – Проект).

2. Перечень информационных материалов к проекту: отсутствуют.

3. Информация об официальном сайте, на котором будут размещены проект, подлежащий рассмотрению на публичных слушаниях, и информационные материалы к нему: официальный сайт Администрации Парфинского муниципального района в информационно-телекоммуникационной сети «Интернет»: парфинский-район.рф, раздел: Градостроительство - Правила землепользования и застройки – Проекты документов.

4. Информация о порядке и сроках проведения публичных слушаний по проекту, подлежащему рассмотрению на публичных слушаниях:

4.1. оповещение о начале публичных слушаний;

4.2. размещение проекта, подлежащего рассмотрению на публичных слушаниях, и информационных материалов к нему на официальном сайте и открытие экспозиции или экспозиций такого проекта;

4.3. проведение экспозиции или экспозиций проекта, подлежащего рассмотрению на публичных слушаниях;

4.4. проведение собрания или собраний участников публичных слушаний;

4.5. подготовка и оформление протокола публичных слушаний;

4.6. подготовка и опубликование заключения о результатах публичных слушаний;

4.7. срок проведения публичных слушаний со дня оповещения жителей муниципального образования об их проведении до дня опубликования заключения о результатах публичных слушаний не может быть более чем один месяц.

5. Информация о месте, дате открытия экспозиции или экспозиций проекта, подлежащего рассмотрению на публичных слушаниях, о сроках проведения экспозиции или экспозиций такого проекта, о днях и часах, в которые возможно посещение указанных экспозиции или экспозиций:

С Проектом можно ознакомиться в Администрации Парфинского муниципального района по адресу: р.п. Парфино, ул. Карла Маркса, д. 60, кабинет № 3 по рабочим дням с 8 часов 30 минут до 17 часов 30 минут, обед с 13 часов 00 минут до 14 часов 00 минут (телефон 6-15-77).

6. Информация о порядке, сроке и форме внесения участниками публичных слушаний предложений и замечаний, касающихся проекта, подлежащего рассмотрению на публичных слушаниях:

Предложения и замечания по Проекту принимаются в письменной и устной форме до 30.01.2023 на адрес электронной почты oaime@mail.ru или по адресу: р.п. Парфино, ул. Карла Маркса, д. 60, кабинеты № 3 и № 9

7. Информация о дате, времени и месте проведения собрания или собраний участников публичных слушаний:

1	Парфинское городское поселение	24.01.2023 в 14 ч. 30 мин.	Администрация Парфинского муниципального района рп. Парфино ул. Карла Маркса д. 60, малый зал
2	д. Конюхово	24.01.2023 в 15 ч. 50 мин.	Администрация Парфинского муниципального района рп. Парфино ул. Карла Маркса д. 60, малый зал

8. Дополнительная информация: отсутствует.