



Общество с ограниченной ответственностью
«Газпром проектирование»

Заказчик – ООО «Газпром межрегионгаз»

**ГАЗОПРОВОД МЕЖПОСЕЛКОВЫЙ ОТ Д. ФЕДОРКОВО - С
ОТВОДАМИ К Д. РУДНОВО, Д. СЕРГЕЕВО ПАРФИНСКОГО
РАЙОНА НОВГОРОДСКОЙ ОБЛАСТИ**

(Договор №18-197/21 от 10 декабря 2021 г.)

**ПРОЕКТ ПЛАНИРОВКИ И ПРОЕКТ
МЕЖЕВАНИЯ ТЕРРИТОРИИ
ЛИНЕЙНОГО ОБЪЕКТА**

ОСНОВНАЯ ЧАСТЬ ПРОЕКТА МЕЖЕВАНИЯ ТЕРРИТОРИИ

4548.013.П.0/0.1296-ПМ.ОЧ

Том 3

Инов. № подл.	Подпись и дата	Взам. инв. №

Изм.	№ док.	Подп.	Дата



Общество с ограниченной ответственностью
«Газпром проектирование»

Заказчик – ООО «Газпром межрегионгаз»

**ГАЗОПРОВОД МЕЖПОСЕЛКОВЫЙ ОТ Д. ФЕДОРКОВО - С
ОТВОДАМИ К Д. РУДНОВО, Д. СЕРГЕЕВО ПАРФИНСКОГО
РАЙОНА НОВГОРОДСКОЙ ОБЛАСТИ**

(Договор №18-197/21 от 10 декабря 2021 г.)

**ПРОЕКТ ПЛАНИРОВКИ И ПРОЕКТ
МЕЖЕВАНИЯ ТЕРРИТОРИИ
ЛИНЕЙНОГО ОБЪЕКТА**

ОСНОВНАЯ ЧАСТЬ ПРОЕКТА МЕЖЕВАНИЯ ТЕРРИТОРИИ

4548.013.П.0/0.1296-ПМ.ОЧ

Том 3

Инва. № подл.	
Подпись и дата	
Взам. инв. №	

Главный инженер
Санкт-Петербургского филиала



Н.Е. Кривенко

Главный инженер проекта

М.М.Здобников



Общество с ограниченной ответственностью
«Северная Компания»

Заказчик – ООО «Газпром проектирование»

**ГАЗОПРОВОД МЕЖПОСЕЛКОВЫЙ ОТ Д. ФЕДОРКОВО - С
ОТВОДАМИ К Д. РУДНОВО, Д.СЕРГЕЕВО ПАРФИНСКОГО
РАЙОНА НОВГОРОДСКОЙ ОБЛАСТИ**

(Договор №8000.253.085/31 от 28 февраля 2022 г.)

**ПРОЕКТ ПЛАНИРОВКИ И ПРОЕКТ
МЕЖЕВАНИЯ ТЕРРИТОРИИ
ЛИНЕЙНОГО ОБЪЕКТА**

ОСНОВНАЯ ЧАСТЬ ПРОЕКТА МЕЖЕВАНИЯ ТЕРРИТОРИИ

4548.013.П.0/0.1296-ПМ.ОЧ

Том 3

Директор проектно-
конструкторского бюро

Главный инженер проекта



А.И. Легкий

С.В. Кучкин



ГеоСтройИзыскания

Общество с ограниченной ответственностью
«ГеоСтройИзыскания» (ООО «ГСИ»)

Юридический адрес: 160009, РФ, Вологодская обл.,
г.Вологда, ул.Челюскинцев, д.32, оф.801

Почтовый адрес: 160009, РФ, Вологодская обл.,
г.Вологда, ул.Челюскинцев, д.32, оф.801

ИНН 3525281011 КПП 352501001

ОГРН 1123525009541

Тел./факс: (8172) 78-78-68

Заказчик – ООО «Северная Компания»

**ГАЗОПРОВОД МЕЖПОСЕЛКОВЫЙ ОТ
Д. ФЕДОРКОВО - С ОТВОДАМИ К Д. РУДНОВО,
Д.СЕРГЕЕВО ПАРФИНСКОГО РАЙОНА
НОВГОРОДСКОЙ ОБЛАСТИ**

**ПРОЕКТ ПЛАНИРОВКИ И ПРОЕКТ
МЕЖЕВАНИЯ ТЕРРИТОРИИ
ЛИНЕЙНОГО ОБЪЕКТА**

ТОМ 3


ПРОЕКТ МЕЖЕВАНИЯ ТЕРРИТОРИИ

4548.013.П.0/0.1296-ПМ.ОЧ

Коммерческий директор

Кадастровый инженер



/  /

Е.А.Морозов

/  /

Е.Н.Суровцева

**Вологда
2023**

Содержание

Введение.....	4
1 Особенности формирования земельного участка для размещения линейного объекта	5
2 Перечень и сведения о площади образуемых земельных участков, которые будут отнесены к территориям общего пользования или имуществу общего пользования, в том числе в отношении которых предполагаются резервирование и (или) изъятие для государственных или муниципальных нужд.....	12
3 Перечень кадастровых номеров существующих земельных участков, на которых линейный объект может быть размещен на условиях сервитута, публичного сервитута, их адреса или описание местоположения, перечень и адреса расположенных на таких земельных участках объектов недвижимого имущества (при наличии сведений о них в Едином государственном реестре недвижимости).....	12
4 Каталоги координат характерных точек границ публичного сервитута, испрашиваемого на период строительства и эксплуатации объекта	15
Графическая часть.....	19
1. Чертеж межевания территории.....	19

Введение

Подготовка проекта межевания подлежащей застройке территории осуществляется в целях установления публичного сервитута для размещения линейного объекта: «Газопровод межпоселковый от д. Федорково - с отводами к д. Рудново, д. Сергеево Парфинского района Новгородской области».

При подготовке проекта межевания территории определение местоположения границ публичного сервитута осуществляется в соответствии с градостроительными регламентами и нормами отвода земельных участков для конкретных видов деятельности, иными требованиями к образуемым и (или) изменяемым земельным участкам, установленными федеральными законами и законами субъектов Российской Федерации, техническими регламентами, сводами правил.

Проект планировки и межевания территории разрабатывается на основании Программы газификации регионов Российской Федерации, утвержденной Председателем Правления ПАО «Газпром» А.Б. Миллером, а также в соответствии Постановления Правительства Российской Федерации от 02.04.2022 №575 «Об особенностях подготовки, согласования, утверждения, продления сроков действия документации по планировке территории, градостроительных планов земельных участков, выдачи разрешений на строительство объектов капитального строительства, разрешений на ввод в эксплуатацию».

Проектируемая территория расположена на территории Новгородской области, Парфинского района, Федорковского сельского поселения.

Объект расположен в границах кадастровых кварталов: 53:13:0060503, 53:13:0060501, 53:13:0063402, 53:13:0063601, 53:13:0063502, 53:13:0060401, 53:13:0060601, 53:13:0104101, 53:13:0104301, 53:13:0101010, 53:13:0060403, 53:13:0063501.

В соответствии с Правилами землепользования и застройки Федорковского сельского поселения Парфинского муниципального района Новгородской области, рассматриваемый участок под строительство располагается в границах территориальных зон:

- ЛФ – зона лесного фонда
- СХ1 – зона земель сельскохозяйственного назначения
- НП – зона населенных пунктов
- Производственные зоны, зоны инженерной и транспортной инфраструктуры

Согласно п.4 ст. 36 Градостроительного кодекса РФ действие градостроительного регламента не распространяется на земельные участки, предназначенные для размещения линейных объектов и (или) занятые линейными объектами. Предельные (максимальные и минимальные) размеры земельных участков, на которые действие градостроительных регламентов не распространяется, не установлены (п.2 ст. 11.9 Земельного кодекса РФ).

На чертеже границ существующих земельных участков отображены земельные участки, учтенные в Едином государственном реестре недвижимости.

1 Особенности формирования земельного участка для размещения линейного объекта

Для размещения линейного объекта «Газопровод межпоселковый от д. Федорково - с отводами к д. Рудново, д. Сергеево Парфинского района Новгородской области» предполагается установить публичный сервитут на период строительства и эксплуатации объекта. Перечень и сведения о площади земельных участков и частей земельных участков, в том числе возможные способы их использования представлены в Таблице 1.

Согласно сведениям документов территориального планирования и Единого государственного реестра недвижимости, размещение проектируемого объекта планируется на землях следующих категорий:

- земли населенных пунктов;
- земли сельскохозяйственного назначения;
- земли лесного фонда.
- земли промышленности, энергетики, транспорта, связи, радиовещания, телевидения, информатики, земли для обеспечения космической деятельности, земли обороны, безопасности и земли иного специального назначения;

Таблица 1

№	Кадастровый номер земельного участка	Категория земель	Адрес (местоположение) исходного земельного участка по сведениям ЕГРН	Вид разрешенного использования земельного участка по документу	Вид права, землепользователь	Площадь	Способ использования земель, земельных участков
1	2	3	4	6	7	8	9
1.	53:13:0060501:3У1	Земли населенных пунктов	Новгородская область, р-н Парфинский, с/п Федорковское	-	Государственная собственность до разграничения/Администрация Федорковского сельского поселения	1007	Публичный сервитут
2.	53:13:0000000:52/пс	Земли населенных пунктов	Новгородская обл, р-н Парфинский, на земельном участке расположено сооружение, автомобильная дорога "Подлитовье-Парфино-Старая Русса"-Сергеево	под автодорогу общего пользования	Новгородская область Российской Федерации/Государственное областное казенное учреждение "Управление автомобильных дорог Новгородской области "Новгородавтодор" Собственность/Постоянное (бессрочное) пользование	71	Публичный сервитут
3.	53:13:0000000:52/пс	Земли населенных пунктов	Новгородская обл, р-н Парфинский, на земельном участке расположено сооружение, автомобильная дорога "Подлитовье-Парфино-Старая Русса"-Сергеево	под автодорогу общего пользования	Новгородская область Российской Федерации/Государственное областное казенное учреждение "Управление автомобильных дорог Новгородской области "Новгородавтодор" Собственность/Постоянное (бессрочное) пользование	84	Публичный сервитут
4.	53:13:0060503:3У1	Земли населенных пунктов	Новгородская область, р-н Парфинский, с/п Федорковское	-	Неразграниченная гос. собственность/Администрация Федорковского сельского поселения	1064	Публичный сервитут

№	Кадастровый номер земельного участка	Категория земель	Адрес (местоположение) исходного земельного участка по сведениям ЕГРН	Вид разрешенного использования земельного участка по документу	Вид права, землепользователь	Площадь	Способ использования земель, земельных участков
1	2	3	4	6	7	8	9
5.	53:13:0000000:53/пс	Земли населенных пунктов	Новгородская обл, р-н Парфинский, на земельном участке расположено сооружение, автомобильная дорога "Подлитовье-Парфино-Старая Русса"-Сергеево	под автодорогу общего пользования	Новгородская область Российской Федерации/Государственное областное казенное учреждение "Управление автомобильных дорог Новгородской области "Новгородавтодор" Собственность/Постоянное (бессрочное) пользование	13	Публичный сервитут
6.	53:13:0060501:3У2	Земли населенных пунктов	Новгородская область, р-н Парфинский, с/п Федорковское	-	Неограниченная гос. собственность/Администрация Федорковского сельского поселения	4900	Публичный сервитут
7.	53:13:0063402:3У1	Земли населенных пунктов	Новгородская область, р-н Парфинский, с/п Федорковское	-	Неограниченная гос. собственность/Администрация Федорковского сельского поселения	3461	Публичный сервитут
8.	53:13:0000000:2978/пс	Земли лесного фонда	Российская Федерация, Новгородская область, Парфинское лесничество, Парфинское участковое лесничество, лесные кварталы № 103-108, часть лесного квартала № 99, 220	заготовка древесины; заготовка живицы; иные виды, определенные в соответствии с ч. 2 ст. 6 Лесного кодекса Российской Федерации	Собственность/Российская Федерация	6151	Публичный сервитут
9.	53:13:0063501:3У3	Земли населенных пунктов	Новгородская область, р-н Парфинский, с/п Федорковское	-	Неограниченная гос. собственность/Администрация Федорковского сельского поселения	3044	Публичный сервитут
10.	53:13:0063502:3У1	Земли населенных пунктов	Новгородская область, р-н Парфинский, с/п Федорковское	-	Неограниченная гос. собственность/Администрация Федорковского сельского поселения	2749	Публичный сервитут

№	Кадастровый номер земельного участка	Категория земель	Адрес (местоположение) исходного земельного участка по сведениям ЕГРН	Вид разрешенного использования земельного участка по документу	Вид права, землепользователь	Площадь	Способ использования земель, земельных участков
1	2	3	4	6	7	8	9
11.	53:13:0063502:47/пс	Земли населенных пунктов	Новгородская обл, р-н Парфинский, с/с Федорковское сельское поселение, ж/д ст Парфино, ул Лесная	для размещения земельных участков общего пользования, занятых автомобильными дорогами	Собственность/Муниципальное образование Федорковского сельского поселения Парфинского района Новгородской области	905	Публичный сервитут
12.	53:13:0063502:3У2	Земли населенных пунктов	Новгородская область, р-н Парфинский, с/п Федорковское	-	Неразграниченная гос. собственность/Администрация Федорковского сельского поселения	1026	Публичный сервитут
13.	53:13:0060401:3У1	Земли населенных пунктов	Новгородская область, р-н Парфинский, с/п Федорковское	-	Неразграниченная гос. собственность/Администрация Федорковского сельского поселения	3109	Публичный сервитут
14.	53:13:0060601:4/пс	Земли лесного фонда	Ориентир Парфинское участковое лесничество, лесной квартал №219. Почтовый адрес ориентира: обл. Новгородская, р-н Парфинский,.	Для эксплуатации лесного фонда	Собственность/Российская Федерация	2857	Публичный сервитут
15.	53:13:0063502:3У3	Земли населенных пунктов	Новгородская область, р-н Парфинский, с/п Федорковское	-	Неразграниченная гос. собственность/Администрация Федорковского сельского поселения	1509	Публичный сервитут
16.	53:13:0060601:3У1	Земли населенных пунктов	Новгородская область, р-н Парфинский, с/п Федорковское	-	Неразграниченная гос. собственность/Администрация Федорковского сельского поселения	3463	Публичный сервитут

№	Кадастровый номер земельного участка	Категория земель	Адрес (местоположение) исходного земельного участка по сведениям ЕГРН	Вид разрешенного использования земельного участка по документу	Вид права, землепользователь	Площадь	Способ использования земель, земельных участков
1	2	3	4	6	7	8	9
17.	53:13:0000000:3107/пс	Земли населенных пунктов	Российская Федерация, Новгородская область, Парфинский муниципальный район, Федорковское сельское поселение, деревня Лазарицы, земельный участок 0000000/14д	земельные участки (территории) общего пользования	Новгородская область Российской Федерации/Государственное областное казенное учреждение "Управление автомобильных дорог Новгородской области "Новгородавтодор" Собственность/Постоянное (бессрочное) пользование	86	Публичный сервитут
18.	53:13:0060401:3У2	Земли населенных пунктов	Новгородская область, р-н Парфинский, с/п Федорковское	-	Неразграниченная гос. собственность/Администрация Федорковского сельского поселения	818	Публичный сервитут
19.	53:13:0060601:7/пс	Земли сельскохозяйственного назначения	Новгородская обл, р-н Парфинский, с/п Федорковское, земельный участок расположен в восточной части кадастрового квартала	для ведения сельскохозяйственного производства	Собственность/Физическое лицо (Бабаханов Икрамеддин Зияддин оглы)	4248	Публичный сервитут
20.	53:13:0060401:3У3	Земли населенных пунктов	Новгородская область, р-н Парфинский, с/п Федорковское	-	Неразграниченная гос. собственность/Администрация Федорковского сельского поселения	986	Публичный сервитут
21.	53:13:0060403:3У1	Земли населенных пунктов	Новгородская область, р-н Парфинский, с/п Федорковское	-	Неразграниченная гос. собственность/Администрация Федорковского сельского поселения	181	Публичный сервитут
22.	53:13:0060601:3У2	Земли сельскохозяйственного назначения	Новгородская область, р-н Парфинский, с/п Федорковское	-	Неразграниченная гос. собственность/Администрация Федорковского сельского поселения	7235	Публичный сервитут
23.	53:13:0104101:3У1	Земли населенных пунктов	Новгородская область, р-н Парфинский, с/п Федорковское	-	Неразграниченная гос. собственность/Администрация Федорковского сельского поселения	2	Публичный сервитут

№	Кадастровый номер земельного участка	Категория земель	Адрес (местоположение) исходного земельного участка по сведениям ЕГРН	Вид разрешенного использования земельного участка по документу	Вид права, землепользователь	Площадь	Способ использования земель, земельных участков
1	2	3	4	6	7	8	9
24.	53:13:0060601:6/пс	Земли сельскохозяйственного назначения	Новгородская обл, р-н Парфинский, с/п Сергеевское, земельный участок расположен в центральной части кадастрового квартала	для ведения сельскохозяйственного производства	Собственность/Физическое лицо	6256	Публичный сервитут
25.	53:13:0060601:8/пс	Земли сельскохозяйственного назначения	Новгородская обл, р-н Парфинский, с/п Сергеевское, земельный участок расположен в северной части квартала	для ведения сельскохозяйственного производства	Собственность/Физическое лицо	1938	Публичный сервитут
26.	53:13:0060601:ЗУ3	Земли сельскохозяйственного назначения	Новгородская область, р-н Парфинский, с/п Федорковское	-	Неразграниченная гос. собственность/Администрация Федорковского сельского поселения	717	Публичный сервитут
27.	53:13:0104301:12/пс	Земли сельскохозяйственного назначения	Российская Федерация, Новгородская область, Парфинский район, Федорковское сельское поселение	для сенокошения	Аренда/Физическое лицо	680	Публичный сервитут
28.	53:13:0104301:ЗУ1	Земли сельскохозяйственного назначения	Новгородская область, р-н Парфинский, с/п Федорковское	-	Неразграниченная гос. собственность/Администрация Федорковского сельского поселения	1455	Публичный сервитут
29.	53:13:0000000:53/пс	Земли промышленности	Новгородская обл, р-н Парфинский, на земельном участке расположено сооружение, автомобильная дорога "Подлитовье-Парфино-Старая Русса"-Сергеево	под автодорогу общего пользования	Новгородская область Российской Федерации/Государственное областное казенное учреждение "Управление автомобильных дорог Новгородской области "Новгородавтодор" Собственность/Постоянное (бессрочное) пользование	96	Публичный сервитут

№	Кадастровый номер земельного участка	Категория земель	Адрес (местоположение) исходного земельного участка по сведениям ЕГРН	Вид разрешенного использования земельного участка по документу	Вид права, землепользователь	Площадь	Способ использования земель, земельных участков
1	2	3	4	6	7	8	9
30.	53:13:0000000:70/пс	Земли промышленности	Новгородская обл, р-н Парфинский, на земельном участке расположено сооружение, автомобильная дорога "Подлитовье-Парфино-Старая Русса"	под автодорогу общего пользования	Новгородская область Российской Федерации/Государственное областное казенное учреждение "Управление автомобильных дорог Новгородской области "Новгородавтодор" Собственность/Постоянное (бессрочное) пользование	83	Публичный сервитут
31.	53:13:0101010:ЗУ1	Земли населенных пунктов	Новгородская область, р-н Парфинский, с/п Федорковское	-	Неограниченная гос. собственность/Администрация Федорковского сельского поселения	790	Публичный сервитут
32.	53:13:0000000:3057/пс	Земли населенных пунктов	Российская Федерация, Новгородская область, Парфинский муниципальный район, Федорковское сельское поселение, деревня Федорково, земельный участок 0101011/1	земельные участки (территории) общего пользования	Новгородская область Российской Федерации/Государственное областное казенное учреждение "Управление автомобильных дорог Новгородской области "Новгородавтодор" Собственность/Постоянное (бессрочное) пользование	0	Публичный сервитут
33.	53:13:0063502:ЗУ4	Земли населенных пунктов	Новгородская область, р-н Парфинский, с/п Федорковское	-	Неограниченная гос. собственность/Администрация Федорковского сельского поселения	232	Публичный сервитут
34.	53:13:0060601:ЗУ4	Земли населенных пунктов	Новгородская область, р-н Парфинский, с/п Федорковское	-	Неограниченная гос. собственность/Администрация Федорковского сельского поселения	97	Публичный сервитут
35.	53:13:0104301:ЗУ2	Земли промышленности	Новгородская область, р-н Парфинский, с/п Федорковское	-	Неограниченная гос. собственность/Администрация Федорковского сельского поселения	288	Публичный сервитут
36.	Итого 60 601 кв.м.						

Потребность в земельных ресурсах для строительства проектируемого газопровода определена с учетом принятых проектных решений, схем расстановки механизмов, проезда технологического транспорта, монтажной зоны и отвалов растительного и минерального грунта.

2 Перечень и сведения о площади образуемых земельных участков, которые будут отнесены к территориям общего пользования или имуществу общего пользования, в том числе в отношении которых предполагаются резервирование и (или) изъятие для государственных или муниципальных нужд

Проектом не предусмотрено образование земельных участков, которые будут отнесены к территориям общего пользования или имуществу общего пользования, в том числе в отношении которых предполагаются резервирование и (или) изъятие для государственных или муниципальных нужд.

3 Перечень кадастровых номеров существующих земельных участков, на которых линейный объект может быть размещен на условиях сервитута, публичного сервитута, их адреса или описание местоположения, перечень и адреса расположенных на таких земельных участках объектов недвижимого имущества (при наличии сведений о них в Едином государственном реестре недвижимости)

Таблица 2

№	Кадастровые номера существующих земельных участков	Адрес (местоположение) исходного земельного участка по сведениям ЕГРН	Кадастровые номера объектов недвижимого имущества	Адрес (местоположение) объектов недвижимого имущества по сведениям ЕГРН
1	2	3	4	5
1	53:13:0000000:52	Новгородская обл, р-н Парфинский, на земельном участке расположено сооружение, автомобильная дорога "Подлитовье-Парфино-Старая Русса"-Сергеево	53:13:0000000:2965	Российская Федерация, Новгородская область, Парфинский район, Федорковское сельское поселение, д. Лазарицы
2	53:13:0063502:47	Новгородская обл, р-н Парфинский, с/с Федорковское сельское поселение, ж/д ст Парфино, ул Лесная	53:13:0063502:79	Новгородская область, р-н Парфинский, с/п Федорковское, ст Парфино, ул Лесная
3	53:13:0000000:3057	Российская Федерация, Новгородская область, Парфинский муниципальный район, Федорковское сельское поселение, деревня Федорково, земельный участок 0101011/1	53:13:0000000:3041	Новгородская область, Парфинский муниципальный район
			53:13:0000000:2986	Российская Федерация, Новгородская область, Парфинский муниципальный район, Федорковское сельское поселение, в районе д. Федорково
			53:13:0000000:2813	Российская Федерация, Новгородская область, Парфинский муниципальный район
4	53:13:0000000:3107	Российская Федерация, Новгородская область, Парфинский муниципальный район, Федорковское сельское поселение, деревня Лазарицы, земельный участок 0000000/14д	53:13:0000000:2965	Российская Федерация, Новгородская область, Парфинский район, Федорковское сельское поселение, д. Лазарицы
			53:13:0000000:3114	Российская Федерация, Новгородская область, муниципальный район Парфинский
5			53:13:0000000:3041	Новгородская область, Парфинский муниципальный район
			53:13:0000000:2809	Новгородская область, Парфинский район
			53:13:0000000:2813	Российская Федерация, Новгородская область, Парфинский муниципальный район
			53:13:0000000:2986	Российская Федерация, Новгородская область, Парфинский муниципальный район, Федорковское сельское поселение, в районе д. Федорково
			53:13:0000000:3016	Новгородская область, Парфинский муниципальный район

№	Кадастровые номера существующих земельных участков	Адрес (местоположение) исходного земельного участка по сведениям ЕГРН	Кадастровые номера объектов недвижимого имущества	Адрес (местоположение) объектов недвижимого имущества по сведениям ЕГРН
1	2	3	4	5
	53:13:0000000:70	Новгородская обл, р-н Парфинский, на земельном участке расположено сооружение, автомобильная дорога "Подлитовье-Парфино-Старая Русса"	53:13:0000000:3039	Российская Федерация, Новгородская область, Парфинский муниципальный район, Федорковское сельское поселение, зона (массив) Малиновка Заостровье
			53:13:0000000:3114	Российская Федерация, Новгородская область, муниципальный район Парфинский
			53:11:0000000:7093	Новгородская область, Парфинский район, автомобильная дорога "Подлитовье - Парфино - Старая Русса" - Городок
			53:13:0000000:2930	Новгородская область, Парфинский район, а/д "Подлитовье - Парфино - Старая Русса" - Парфино
			53:13:0000000:3150	Российская Федерация, Новгородская область, муниципальный район Парфинский, городское поселение Парфинское, рабочий поселок Парфино
			53:13:0000000:3191	Российская Федерация, Новгородская область, Парфинский муниципальный район, Парфинское городское поселение, рабочий поселок Парфино, сооружение БОС12

4 Каталоги координат характерных точек границ публичного сервитута, испрашиваемого на период строительства и эксплуатации объекта

В таблице приведены каталоги координат границ публичного сервитута, испрашиваемого на период строительства и эксплуатации объекта.

Система координат – МСК-53 зона 2

Площадь публичного сервитута, планируемого для размещения линейного объекта составляет 61 601 кв.м.

Обозначение характерных точек границы	Координаты, м	
	X	Y
1	2	3
1	515345,86	2199073,31
2	515695,98	2198998,26
3	515704,09	2198998,12
4	515707,36	2198998,23
5	515796,68	2198997,12
6	515796,92	2198983,67
7	515803,80	2198983,85
8	515806,30	2198991,78
9	515814,08	2198996,92
10	515852,08	2198996,45
11	515895,04	2199013,31
12	515970,21	2199099,36
13	515975,09	2199099,73
14	515992,42	2199103,14
15	515993,04	2199103,93
16	516009,18	2199092,10
17	516008,56	2199091,31
18	516062,40	2199051,88
19	516082,85	2199043,87
20	516083,24	2199044,79
21	516111,19	2199033,84
22	516110,80	2199032,92
23	516118,12	2199030,06
24	516116,35	2199024,83
25	516127,98	2199020,90
26	516124,85	2199012,93
27	516138,03	2199008,27
28	516140,72	2199007,44
29	516138,71	2199012,63

30	516140,42	2199016,66
31	516141,84	2199016,21
32	516147,45	2199031,33
33	516143,68	2199039,77
34	516123,69	2199046,52
35	516120,04	2199035,75
36	516113,17	2199038,44
37	516112,77	2199037,52
38	516084,82	2199048,47
39	516085,22	2199049,39
40	516082,21	2199066,35
41	516059,22	2199074,70
42	516018,39	2199103,87
43	516011,65	2199095,25
44	515995,50	2199107,08
45	515996,12	2199107,87
46	515996,12	2199112,74
47	515974,30	2199128,97
48	515966,23	2199118,11
49	515965,07	2199108,12
50	515966,88	2199104,66
51	515902,68	2199031,17
52	515889,04	2199037,80
53	515874,36	2199021,22
54	515857,93	2199015,54
55	515826,28	2199014,34
56	515808,73	2199002,98
57	515707,36	2199004,19
58	515699,95	2199017,66
59	515685,99	2199020,70
60	515684,69	2199014,64
61	515490,08	2199056,32
62	515492,28	2199066,66

63	515460,25	2199073,47
64	515458,08	2199063,26
65	515355,03	2199085,26
66	515354,75	2199110,51
67	515349,80	2199112,72
68	515343,89	2199099,49
69	515280,04	2199199,48
70	515230,50	2199197,95
71	515201,07	2199207,38
72	515039,45	2199196,39
73	514988,92	2199271,63
74	514979,12	2199303,35
75	514930,87	2199333,43
76	514923,16	2199410,11
77	514923,99	2199468,95
78	514940,67	2199562,45
79	514955,77	2199588,44
80	515048,27	2199645,25
81	515052,32	2199638,66
82	515068,08	2199648,29
83	515058,00	2199665,69
84	514981,06	2199621,11
85	514945,67	2199595,88
86	514927,69	2199567,38
87	514910,34	2199470,12
88	514911,38	2199409,56
89	514915,12	2199346,47
90	514921,35	2199316,05
91	514910,09	2199323,01
92	514906,70	2199323,01
93	514908,83	2199294,69
94	514911,37	2199294,72
95	514919,87	2199303,08
96	514921,17	2199289,08
97	514943,97	2199291,19
98	514943,76	2199293,48
99	514969,87	2199295,19
100	514976,12	2199266,19
101	515032,51	2199182,24
102	515199,39	2199193,58
103	515228,77	2199184,17
104	515266,58	2199186,47
105	515283,58	2199160,69
106	515287,57	2199163,33
107	515334,12	2199092,71
108	515341,30	2199080,50

109	515335,90	2199056,00
110	515336,88	2199055,78
111	515332,57	2199036,25
112	515331,60	2199036,47
113	515330,63	2199032,08
114	515300,44	2199038,74
115	515289,02	2198986,88
116	515227,56	2198896,45
117	515120,29	2198788,71
118	515024,04	2198747,61
119	514830,57	2198628,57
120	514840,75	2198612,05
121	514834,80	2198608,39
122	514835,69	2198562,42
123	514846,66	2198528,94
124	514863,18	2198498,82
125	514870,34	2198475,58
126	514857,11	2198439,36
127	514855,38	2198428,19
128	514855,01	2198376,30
129	514849,29	2198363,96
130	514855,36	2198355,01
131	514835,01	2198323,20
132	514794,26	2198305,62
133	514791,86	2198311,27
134	514738,93	2198288,77
135	514743,88	2198277,53
136	514663,25	2198243,25
137	514537,82	2198468,79
138	514475,58	2198443,42
139	514303,12	2198388,12
140	514297,37	2198391,18
141	514294,14	2198401,73
142	514293,18	2198401,44
143	514287,05	2198421,49
144	514288,01	2198421,76
145	514285,31	2198430,59
146	514294,51	2198429,73
147	514295,86	2198443,73
148	514300,87	2198446,52
149	514296,92	2198455,62
150	514283,38	2198469,88
151	514283,66	2198479,82
152	514281,64	2198479,82
153	514281,39	2198476,49
154	514281,18	2198470,75

155	514281,13	2198461,79
156	514280,59	2198457,13
157	514273,02	2198457,84
158	514270,62	2198431,95
159	514279,34	2198431,14
160	514279,22	2198429,98
161	514282,28	2198419,99
162	514283,23	2198420,30
163	514289,37	2198400,21
164	514288,42	2198399,90
165	514291,58	2198389,58
166	514288,39	2198384,00
167	514176,32	2198354,44
168	513837,87	2198256,84
169	513837,57	2198264,26
170	513831,75	2198261,73
171	513831,64	2198257,34
172	513827,06	2198253,72
173	513764,72	2198235,78
174	513755,47	2198241,77
175	513754,52	2198241,48
176	513748,39	2198261,56
177	513749,35	2198261,85
178	513752,24	2198269,27
179	513748,99	2198279,85
180	513757,86	2198282,93
181	513756,55	2198286,70
182	513764,41	2198289,43
183	513754,27	2198318,33
184	513752,67	2198317,81
185	513753,10	2198311,39
186	513750,85	2198306,74
187	513727,79	2198298,72
188	513739,55	2198262,90
189	513743,61	2198260,10
190	513744,57	2198260,40
191	513750,69	2198240,31
192	513749,73	2198240,02
193	513737,96	2198232,56
194	513742,22	2198218,55
195	513755,37	2198222,51
196	513762,24	2198199,92
197	513767,46	2198201,37
198	513764,60	2198211,69
199	513776,15	2198214,90
200	513774,02	2198222,59

201	513797,28	2198228,88
202	513815,69	2198242,32
203	513826,27	2198246,21
204	513828,41	2198247,86
205	513918,38	2198273,81
206	513928,11	2198261,97
207	513941,56	2198265,85
208	513939,76	2198272,09
209	514292,06	2198370,91
210	514294,43	2198362,52
211	514309,04	2198366,53
212	514306,95	2198374,15
213	514480,25	2198430,66
214	514527,96	2198450,11
215	514648,28	2198237,89
216	514617,08	2198225,08
217	514619,81	2198218,81
218	514651,90	2198231,51
219	514654,53	2198225,16
220	514688,46	2198239,21
221	514690,95	2198233,20
222	514710,65	2198241,58
223	514708,25	2198255,86
224	514746,09	2198271,96
225	514750,83	2198260,82
226	514803,74	2198283,31
227	514799,01	2198294,44
228	514832,90	2198308,85
229	514834,56	2198304,94
230	514858,70	2198315,20
231	514860,05	2198333,96
232	514869,76	2198353,67
233	514864,59	2198361,62
234	514864,49	2198426,26
235	514880,49	2198472,61
236	514878,19	2198486,15
237	514872,93	2198498,93
238	514865,52	2198510,54
239	514856,65	2198529,04
240	514851,52	2198540,11
241	514847,33	2198552,63
242	514841,46	2198576,06
243	514840,87	2198605,08
244	514861,83	2198618,35
245	514856,06	2198627,73
246	514986,35	2198707,89

247	514999,89	2198708,08
248	515007,03	2198710,63
249	515010,05	2198712,59
250	515027,21	2198711,25
251	515030,34	2198713,55
252	515033,46	2198729,82
253	515054,54	2198745,33
254	515128,34	2198776,85
255	515238,46	2198887,44
256	515302,18	2198981,21

257	515308,28	2199008,91
258	515334,80	2199003,06
259	515340,90	2199030,76
260	515336,69	2199031,69
261	515337,45	2199035,12
262	515336,47	2199035,35
263	515340,78	2199054,88
264	515341,75	2199054,66
1	515345,86	2199073,31

Местоположение, границы и площадь испрашиваемого лесного участка

Муниципальное образование	Парфинский муниципальный район
Категория земель	Земли лесного фонда
Лесничество	Парфинское
Участковое лесничество	Парфинское
Целевое назначение лесов, категория защитных лесов	Защитные леса – леса водоохранных зон, защитные полосы (леса, расположенные на землях лесного фонда и землях иных категорий, выделяемые в целях обеспечения защиты населения от воздействия неблагоприятных явлений природного и техногенного происхождения, сохранения и восстановления окружающей среды)
Квартал (лесотаксационный выдел/ часть лесотаксационного выдела)	Защитные леса (Леса, расположенные в защитных полосах лесов): Квартал 104 выдел 15ч; Квартал 219 выдел 1ч, 15ч. Защитные леса (Леса, расположенные в запретных полосах лесов): Квартал 219 выдел 10ч.
Площадь проектируемого лесного участка Парфинского лесничества, Парфинского участкового лесничества, га	0,6522 га

Местоположение и границы лесного участка указаны на схеме расположения испрашиваемого лесного участка.

Количественные и качественные характеристики испрашиваемого лесного участка

Количественные и качественные характеристики испрашиваемого лесного участка составлены на основании данных государственного лесного реестра Новгородского лесничества и необходимости натурного обследования.

(наименование)

Распределение земель

Общая площадь, га	в том числе									
	лесные земли					нелесные земли				
	занятые лесными насаждениями	лесные культуры	лесные питомники, плантации	не занятые лесными насаждениями	итого	дороги	просеки	болота	другие	итого
0,6522	0,5040	-	-	-	0,5040	-	-	-	0,1482	0,1482

Характеристика насаждений испрашиваемого лесного участка

Целевое назначение лесов	Лесничество	Участковое лесничество	Номер квартала	Номер выдела	Состав насаждения или характеристика лесного участка при отсутствии насаждения	Площадь (га) / Запас древесины при наличии (куб. м)	в том числе по группам возраста древостоя (га/куб. м)			
							молодняки	средне-возрастные	приспевающие	спелые и перестойные
1	2	3	4	5	6	7	8	9	10	11
Защитные леса - леса, расположенные в защитных полосах лесов	Парфинское	Парфинское	219	1ч	поселок	0,1482	-	-	-	-
				10ч	70лс2В10с+В+0с	0,2232/2,90	-	0,2232/2,90	-	-
				15ч	90лс1В+0с+Ивд+С	0,1484/1,48	-	0,1484/1,48	-	-
Защитные леса - леса, расположенные в запретных полосах лесов			104	15ч	10с+В	0,1324/3,05	-	0,1324/3,05	-	-
<i>Итого по Парфинскому участковому лесничеству</i>						<i>0,6522/7,43</i>	-	<i>0,5040/7,43</i>	-	-
<i>Итого по Парфинскому лесничеству</i>						<i>0,6522/7,43</i>	-	<i>0,5040/7,43</i>	-	-
<i>Итого по проектируемому лесному участку</i>						<i>0,6522/7,43</i>	-	<i>0,5040/7,43</i>	-	-

Средние таксационные показатели насаждений
испрашиваемого лесного участка

Целевое назначение лесов	Лесной квартал/лесотаксационный выдел	Хозяйство, преобладающая порода	Состав насаждений	Возраст	Бонитет	Полнота	Средний запас древесины (куб. м/га)				
							Молодняк	Средне-возрастные	Приспевающие	спелые и перестойные	
1	2	3	4	5	6	7	8	9	10	11	
Парфинское лесничество, Парфинское участковое лесничество											
Защитные леса - леса, расположенные в защитных полосах лесов	219	10ч	Мягк.Олс	7Олс2Б1Ос+Б+Ос	30	2	0,7	-	13	-	-
		15ч	Мягк.Олс	9Олс1Б+Ос+Ивд+С	30	2	0,6	-	10	-	-
Защитные леса - леса, расположенные в запретных полосах лесов	104	15ч	Хв.С	10С+Б	75	2	0,6	-	23	-	-
Итого по Парфинскому лесничеству, Парфинскому участковому лесничеству			Мягк.Олс	5Олс4С1Б+Ос+Ивд	32	2	0,5	-	15	-	-
Всего			Мягк.Олс	5Олс4С1Б+Ос+Ивд	32	2	0,5	-	15	-	-

**Виды и объемы использования лесов
на испрашиваемом лесном участке**

Целевое назначение лесов	Хозяйство (хвойное, твердолиственное, мягколиственные); не занятые лесными	Площадь (га)	Единица измерения	Объемы использования лесов (изъятия лесных ресурсов)
1	2	3	4	5
Вид использования лесов: строительство, реконструкция, эксплуатация линейных объектов Цель предоставления лесного участка: строительство подземного трубопровода " Газопровод межпоселковый от д. Федорково - с отводами к д. Рудново, д. Сергеево Парфинского района Новгородской области "				
Пестовское лесничество, Дмитровское участковое лесничество				
Защитные леса	хвойное	0,1324	куб.м.	-
	мягколиственные	0,3716	куб.м.	-
	не занятые лесными насаждениями	-	куб.м.	-
	нелесные земли	0,1482	куб.м.	-
	Итого	0,6522	куб.м.	-
Всего, Парфинское лесничество, Парфинское участковое лесничество		0,6522	куб.м.	-
ВСЕГО		0,6522	куб.м.	-

**Сведения о наличии на испрашиваемом лесном участке
особо защитных участков лесов, особо охраняемых природных
территорий, зон с особыми условиями использования территорий**

Согласно данным государственного лесного реестра на испрашиваемом лесном участке существуют (не существуют) особо защитные участки лесов (ОЗУ), особо охраняемые природные территории (ООПТ), зоны с особыми условиями использования территорий.

№ п/п	Лесничество	Участковое лесничество	Лесной квартал	Лесотаксационный выдел	Виды ОЗУ, наименование ООПТ, виды зон с особыми условиями использования территорий	Площадь, га
1	2	3	4	5	6	7
1	Парфинское	Парфинское	219	15ч	Участки лесов вокруг населенных пунктов	0,1484
2				10ч		0,2232
Итого						0,3716
Участки лесов вокруг сельских населенных пунктов						0,3716

**Виды разрешенного использования лесов
на проектируемом лесном участке**

Лесохозяйственным регламентом Парфинского лесничества на проектируемом лесном участке установлены следующие виды разрешенного использования лесов:

№ п/п	Лесничество	Целевое назначение лесов (категория защитных лесов), ОЗУ, ООПТ	Лесной квартал	Лесотаксационный выдел	Виды разрешенного использования лесов
1	2	3	4	5	6
1	Парфинское	Защитные леса - леса, расположенные в защитных полосах лесов	219	1ч	1. заготовки древесины; 2. заготовки живицы; 3. заготовки и сбора недревесных лесных ресурсов; 4. заготовки пищевых лесных ресурсов и сбор лекарственных растений; 5. осуществления видов деятельности в сфере охотничьего хозяйства; 6. ведения сельского хозяйства; 7. осуществления научно-исследовательской деятельности, образовательной деятельности; 8. осуществления рекреационной деятельности;
2		Защитные леса - леса, расположенные в защитных полосах лесов ОЗУ - Участки лесов вокруг населенных пунктов		10ч	10. выращивания лесных плодовых, ягодных, декоративных растений, лекарственных растений; 10.1 выращивание посадочного материала лесных растений (саженцев, сеянцев) 11. осуществление геологического изучения недр, разведка и добыча полезных ископаемых; строительства и эксплуатации водохранилищ и иных искусственных водных объектов, а также гидротехнических сооружений, морских портов, морских терминалов, речных портов, причалов; 12. строительство и эксплуатация водохранилищ и иных искусственных водных объектов, а также гидротехнических сооружений, морских портов, морских терминалов, речных портов, причалов;
3				15ч	13. строительства, реконструкции, эксплуатации линейных объектов; 15. осуществления религиозной деятельности; 16. иные виды деятельности, определённые в соответствии с частью 2 статьи 6 Лесного кодекса

					<p>Российской Федерации. На особо защитных участках лесов запрещается осуществление деятельности, несовместимой с их целевым назначением и полезными функциями</p>
4		<p>Защитные леса - леса, расположенные в запретных полосах лесов</p>	104	15ч	<ol style="list-style-type: none"> 1. заготовки древесины; 2. заготовки живицы; 3. заготовки и сбора недревесных лесных ресурсов; 4. заготовки пищевых лесных ресурсов и сбор лекарственных растений; 5. осуществления видов деятельности в сфере охотничьего хозяйства; 6. ведения сельского хозяйства; 7. осуществления научно-исследовательской деятельности, образовательной деятельности; 8. осуществления рекреационной деятельности; 9. создание лесных плантаций и их эксплуатация; 10. выращивания лесных плодовых, ягодных, декоративных растений, лекарственных растений; 10.1 выращивание посадочного материала лесных растений (саженцев, сеенцев) 11. осуществление геологического изучения недр, разведка и добыча полезных ископаемых; строительства и эксплуатации водохранилищ и иных искусственных водных объектов, а также гидротехнических сооружений, морских портов, морских терминалов, речных портов, причалов; 12. строительство и эксплуатация водохранилищ и иных искусственных водных объектов, а также гидротехнических сооружений, морских портов, морских терминалов, речных портов, причалов; 13. строительства, реконструкции, эксплуатации линейных объектов; 14. переработка древесины и иных лесных ресурсов; 15. осуществления религиозной деятельности; 16. иные виды деятельности, определённые в соответствии с частью 2 статьи 6 Лесного кодекса Российской Федерации. <p>На особо защитных участках лесов запрещается осуществление деятельности, несовместимой с их целевым назначением и полезными функциями</p>

Сведения о наличии зданий, сооружений, объектов, связанных с созданием лесной инфраструктуры и объектов, не связанных с созданием лесной инфраструктуры на проектируемом лесном участке.

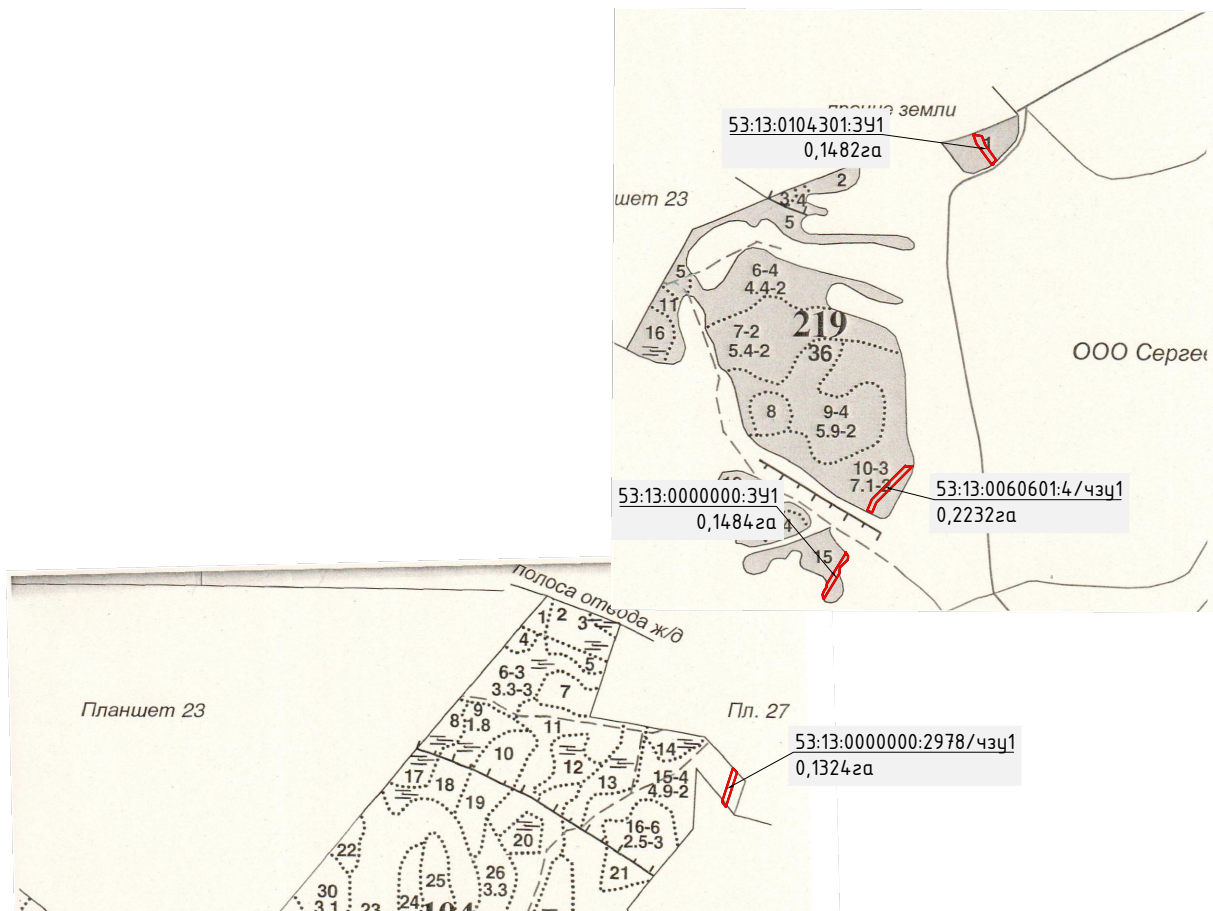
N п/п	Лесничество	Участковое лесничество	Лесно й кварта л	Лесотаксационный выдел	Наименование объекта	Единица измерения	Объем
1	2	3	4	5	6	7	8
<i>Создаваемые (в соответствии с Распоряжением от 30.04.2022 №1084-р)</i>							
1	Парфинское	Парфинское	219	1ч, 10ч, 15ч	Трубопровод подземный	га	0,5198
2			104	15ч		га	0,1324
Итого в Парфинском лесничестве							0,6522

**ЧЕРТЕЖ РАСПОЛОЖЕНИЯ ИСПРАШИВАЕМОГО ЛЕСНОГО УЧАСТКА
с границами лесничеств, участковых лесничеств, лесных кварталов, лесотаксационных выделов или частей
лесотаксационных выделов**

Субъект Российской Федерации
Муниципальное образование
Категория земель
Лесничество (лесопарк)
Участковое лесничество
Вид использования лесов
Цель предоставления лесного участка

Новгородская область
Парфинский муниципальный район
Земли лесного фонда
Парфинское
Парфинское
строительство, реконструкция, эксплуатация линейных объектов
строительство подземного трубопровода "Газопровод межпоселковый от д. Федорково - с отводами к д. Рудново, д. Сергеево Парфинского района Новгородской области"
Квартал 219 выдел 1ч, 10ч, 15ч;
Квартал 104 выдел 15ч.

Особые отметки (квартал, площадь и т.д.):
Масштаб 1:20000



Условные обозначения:

- лесной участок (или части лесного участка)
- :196/чзу1(3) условный номер земельного участка

Масштаб 1:20 000

**ЧЕРТЕЖ РАСПОЛОЖЕНИЯ ИСПРАШИВАЕМОГО ЛЕСНОГО УЧАСТКА
с границами лесничеств, участковых лесничеств, лесных кварталов, лесотаксационных выделов или частей
лесотаксационных выделов**

Субъект Российской Федерации

Новгородская область

Муниципальное образование

Парфинский муниципальный район

Категория земель

Земли лесного фонда

Лесничество (лесопарк)

Парфинское

Участковое лесничество

Парфинское

Вид использования лесов

строительство, реконструкция, эксплуатация линейных объектов

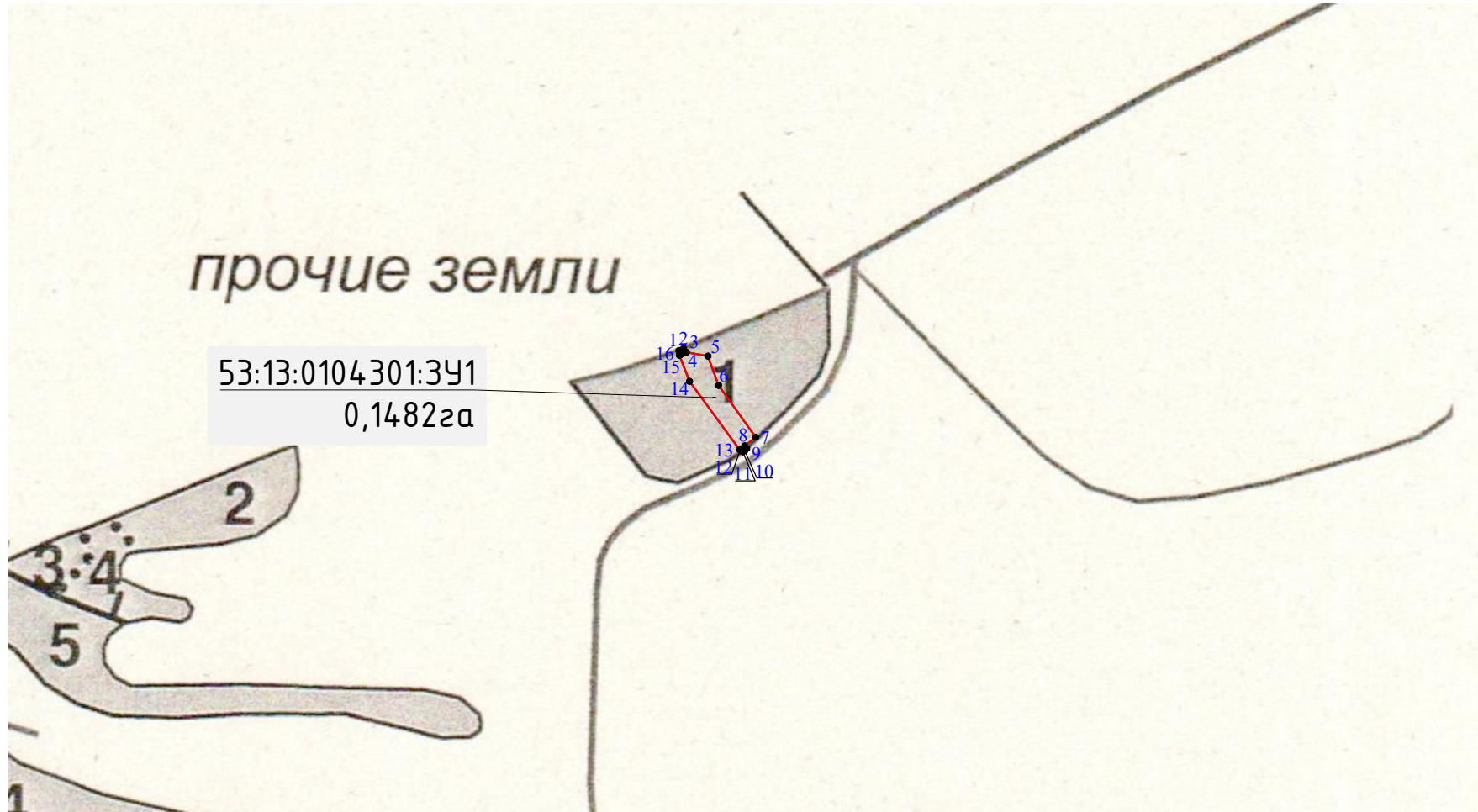
Цель предоставления лесного участка

строительство подземного трубопровода "Газопровод межпоселковый от д. Федорково -
с отводами к д. Рудново, д. Сергеево Парфинского района Новгородской области"

Особые отметки (квартал, площадь и т.д.):

Квартал 219 выдел 1ч.

Масштаб 1:5000



Условные обозначения:

— лесной участок (или части лесного участка)

● номер поворотной точки лесного участка

:3У1 условный номер земельного участка

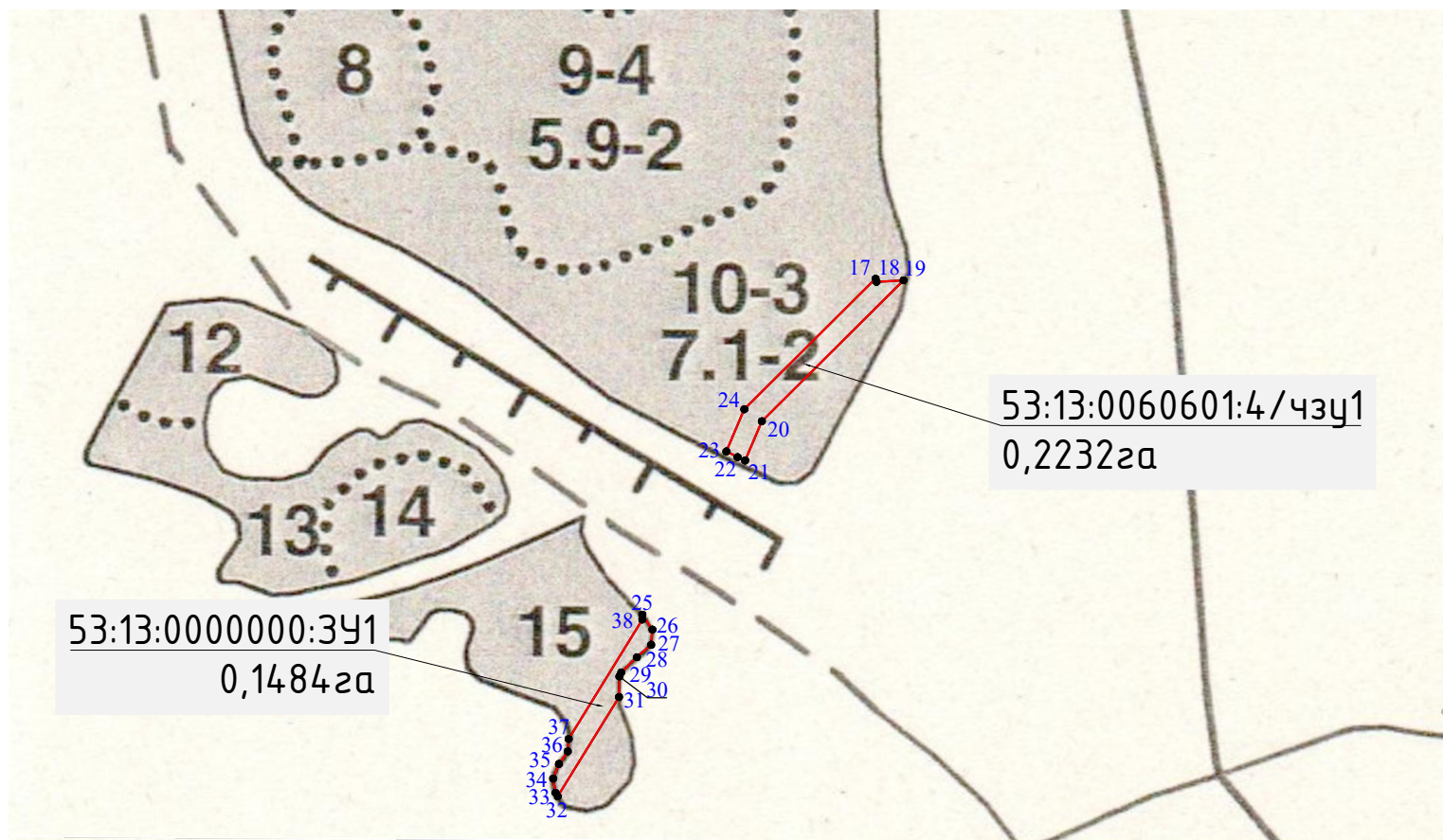
Масштаб 1:5000

**ЧЕРТЕЖ РАСПОЛОЖЕНИЯ ИСПРАШИВАЕМОГО ЛЕСНОГО УЧАСТКА
с границами лесничеств, участковых лесничеств, лесных кварталов, лесотаксационных выделов или частей
лесотаксационных выделов**

Субъект Российской Федерации
Муниципальное образование
Категория земель
Лесничество (лесопарк)
Участковое лесничество
Вид использования лесов
Цель предоставления лесного участка

Новгородская область
Парфинский муниципальный район
Земли лесного фонда
Парфинское
Парфинское
строительство, реконструкция, эксплуатация линейных объектов
строительство подземного трубопровода "Газопровод межпоселковый от д. Федорково -
с отводами к д. Рудново, д. Сергеево Парфинского района Новгородской области"
Квартал 219 выдел 10ч; 15ч.

Особые отметки (квартал, площадь и т.д.):
Масштаб 1:5000



Условные обозначения:

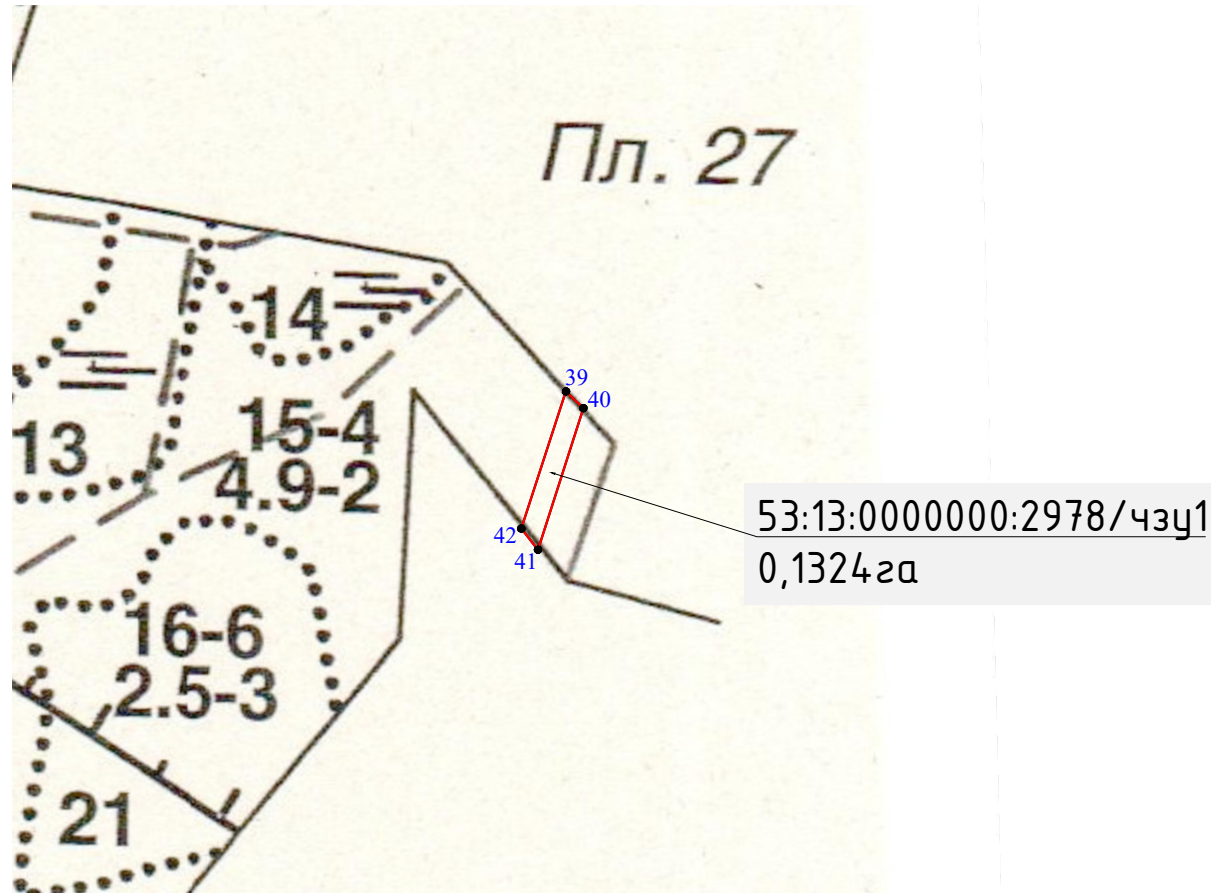
- лесной участок (или части лесного участка)
- 29 номер поворотной точки лесного участка
- :ЗУ1 условный номер земельного участка

**ЧЕРТЕЖ РАСПОЛОЖЕНИЯ ИСПРАШИВАЕМОГО ЛЕСНОГО УЧАСТКА
с границами лесничеств, участковых лесничеств, лесных кварталов, лесотаксационных выделов или частей
лесотаксационных выделов**

Субъект Российской Федерации
Муниципальное образование
Категория земель
Лесничество (лесопарк)
Участковое лесничество
Вид использования лесов
Цель предоставления лесного участка

Новгородская область
Парфинский муниципальный район
Земли лесного фонда
Парфинское
Парфинское
строительство, реконструкция, эксплуатация линейных объектов
строительство подземного трубопровода "Газопровод межпоселковый от д. Федорково -
с отводами к д. Рудново, д. Сергеево Парфинского района Новгородской области"
Квартал 104 выдел 15ч.

Особые отметки (квартал, площадь и т.д.):
Масштаб 1:5000



Условные обозначения:

- лесной участок (или части лесного участка)
- 29 номер поворотной точки лесного участка
- :ЗУ1 условный номер земельного участка

Данные инструментальной съемки лесного участка

Данные инструментальной съемки лесного участка 53:13:0104301:ЗУ1

Геоданные:			
№ точек	Направление	Румбы линий	Длина линий, м
1	2	3	4
1-2	66°,15'21"	СВ	4,00
2-3	21°,26'52"	ЮВ	3,61
3-4	66°,30'05"	СВ	1,00
4-5	79°,56'10"	ЮВ	17,23
5-6	19°,57'40"	ЮВ	24,46
6-7	35°,32'35"	ЮВ	50,18
7-8	51°,58'41"	ЮЗ	10,94
8-9	36°,09'06"	ЮВ	2,71
9-10	46°,57'45"	ЮЗ	2,27
10-11	58°,18'24"	ЮЗ	1,75
11-12	36°,09'06"	СЗ	2,71
12-13	51°,52'29"	ЮЗ	1,00
13-14	36°,13'03"	СЗ	66,73
14-15	21°,23'23"	СЗ	21,96
15-16	67°,01'38"	СВ	1,00
16-1	21°,19'31"	СЗ	3,57

Обозначение характерных точек границы	Координаты, м	
	X	Y
1	2	3
1	516086,57	2199043,49
2	516088,18	2199047,15
3	516084,82	2199048,47
4	516085,22	2199049,39
5	516082,21	2199066,35
6	516059,22	2199074,70
7	516018,39	2199103,87
8	516011,65	2199095,25
9	516009,46	2199096,85
10	516007,91	2199095,19
11	516006,99	2199093,70
12	516009,18	2199092,10
13	516008,56	2199091,31
14	516062,40	2199051,88
15	516082,85	2199043,87
16	516083,24	2199044,79
1	516086,57	2199043,49

Данные инструментальной съемки лесного участка 53:13:0060601:4/чзу1

Геоданные:			
№ точек	Направление	Румбы линий	Длина линий, м
1	2	3	4
17-18	16°,26'55"	ЮВ	2,19
18-19	86°,44'25"	СВ	18,29
19-20	45°,07'23"	ЮЗ	134,99
20-21	23°,08'28"	ЮЗ	28,83
21-22	66°,09'09"	СЗ	5,57
22-23	62°,55'26"	СЗ	8,52
23-24	23°,08'25"	СВ	30,92
24-17	45°,07'23"	СВ	125,09

Обозначение характерных точек границы	Координаты, м	
	X	Y
1	2	3
17	515216,60	2198865,49
18	515214,50	2198866,11
19	515215,54	2198884,37
20	515120,29	2198788,71
21	515093,78	2198777,38
22	515096,03	2198772,29
23	515099,91	2198764,70
24	515128,34	2198776,85
17	515216,60	2198865,49

Данные инструментальной съемки лесного участка 53:13:0000000:ЗУ1

Геоданные:			
№ точек	Направление	Румбы линий	Длина линий, м
1	2	3	4
25-26	34°,05'40"	ЮВ	12,18
26-27	4°,53'00"	ЮЗ	10,34
27-28	49°,00'41"	ЮЗ	12,84
28-29	45°,36'11"	ЮЗ	14,78
29-30	24°,32'30"	ЮЗ	2,91
30-31	1°,04'18"	ЮЗ	13,90
31-32	31°,36'22"	ЮЗ	78,79
32-33	32°,39'39"	СЗ	2,78
33-34	9°,36'57"	СЗ	9,82
34-35	21°,27'05"	СВ	10,64
35-36	35°,10'40"	СВ	10,36

Обозначение характерных точек границы	Координаты, м	
	X	Y
1	2	3
25	514989,63	2198707,94
26	514979,54	2198714,77
27	514969,24	2198713,89
28	514960,82	2198704,20
29	514950,48	2198693,64
30	514947,83	2198692,43
31	514933,93	2198692,17
32	514866,83	2198650,88
33	514869,17	2198649,38
34	514878,85	2198647,74
35	514888,75	2198651,63

36-37	4°,13'17"	СВ	8,42
37-38	31°,36'08"	СВ	94,79
38-25	0°,52'24"	СВ	3,28

36	514897,22	2198657,60
37	514905,62	2198658,22
38	514986,35	2198707,89
25	514989,63	2198707,94

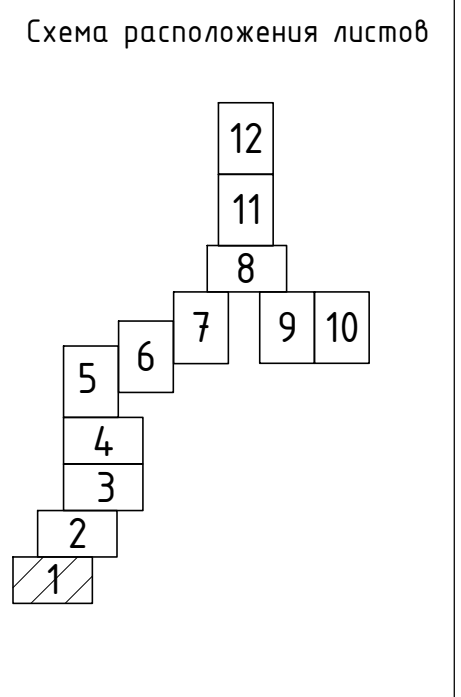
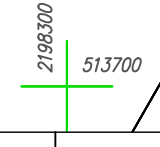
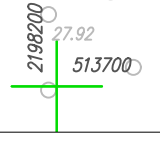
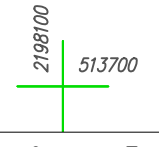

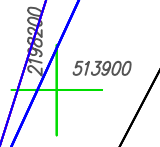
Данные инструментальной съемки лесного участка 53:13:0000000:2978/чзу1

Геоданные:			
№ точек	Направление	Румбы линий	Длина линий, м
1	2	3	4
39-40	46°,17'09"	ЮВ	15,44
40-41	17°,47'02"	ЮЗ	95,18
41-42	38°,08'32"	СЗ	17,29
42-39	18°,03'21"	СВ	92,24

Обозначение характерных точек границы	Координаты, м	
	X	Y
1	2	3
39	514422,08	2198411,69
40	514411,41	2198422,85
41	514320,78	2198393,78
42	514334,38	2198383,10
39	514422,08	2198411,69

Графическая часть

1. Чертеж межевания территории



53:13:0000000:53/чзу1
Собственность/Постоянное (бессрочное) пользование
Новгородская область/Государственное областное
казенное учреждение "Управление автомобильных
дорог Новгородской области "Новгородавтодор"

53:13:0000000:52/чзу1
Собственность/Постоянное (бессрочное) пользование
Новгородская область/Государственное областное
казенное учреждение "Управление автомобильных
дорог Новгородской области "Новгородавтодор"

53:13:0060503
53:13:0060503:3У1
Государственная неразграниченная
собственность

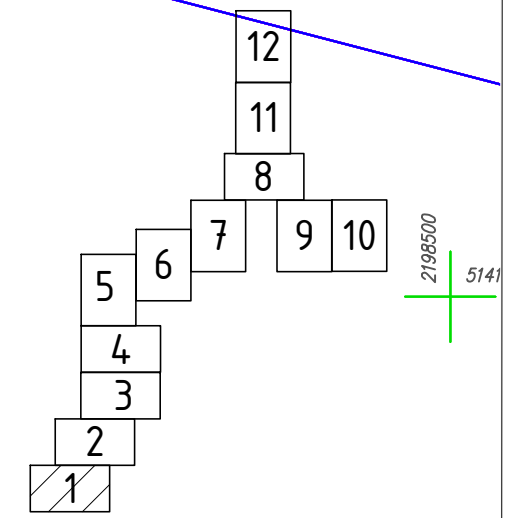
53:13:0060501:3У1
Государственная неразграниченная
собственность

Координаты характерных точек границ
 зоны планируемого размещения линейного
 объекта приведены в Томе 1

Условные обозначения

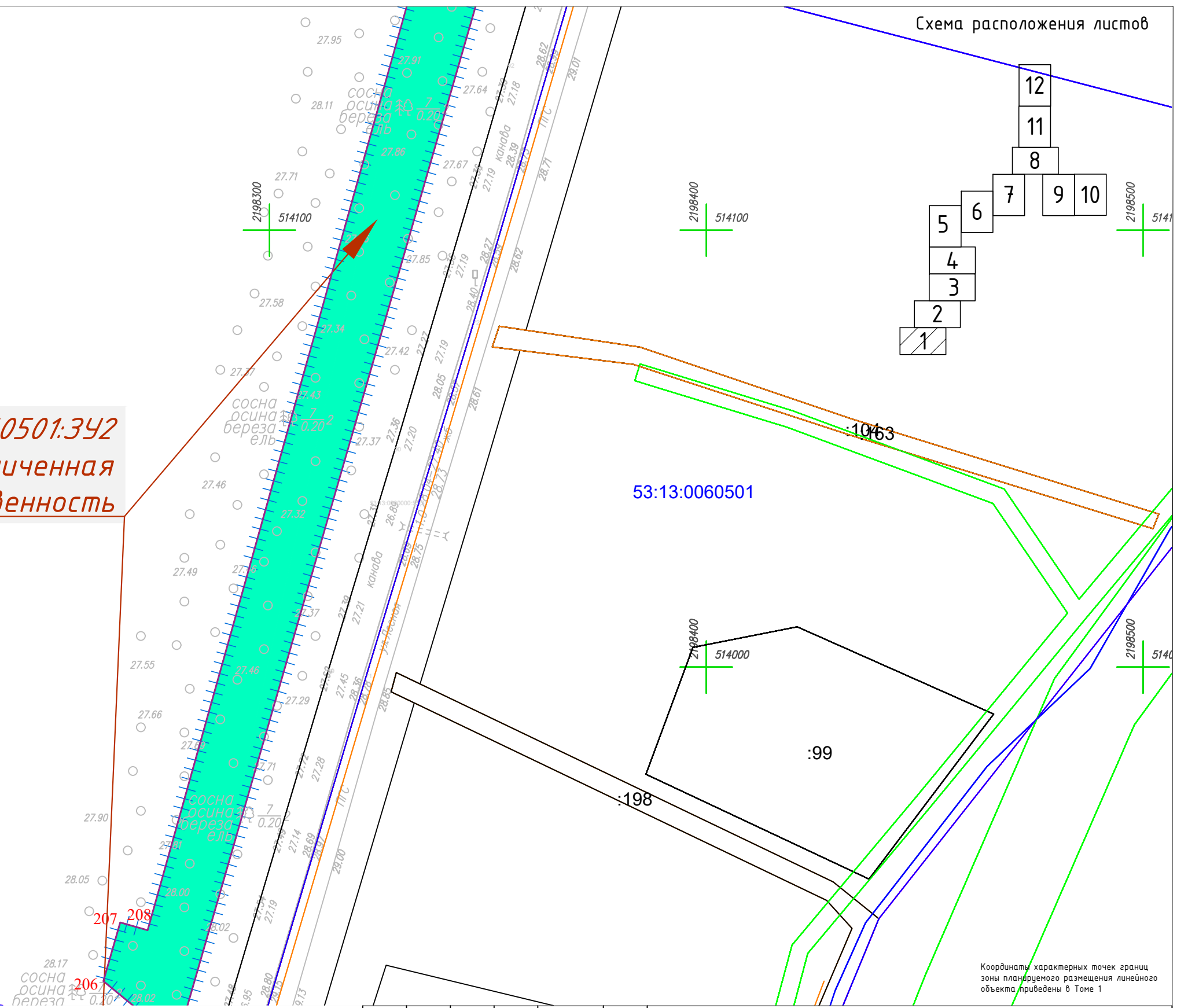
- Граница территории, в отношении которой осуществляется подготовка проекта планировки
- Граница зоны планируемого размещения линейного объекта
- Характерная точка границ зон планируемого размещения линейных объектов
- Зона действия публичного сервитута
- Граница и номер земельного участка, прошедшего кадастровый учет
- Граница территориальных и иных зон
- Граница и номер сооружения, прошедшего кадастровый учет
- Граница и номер кадастрового квартала
- Границы субъекта, МО, населенного пункта

						4548.013.П.0/0.1296-ППТ.04			
						Газопровод межпоселковый от д. Федорково - с отводами к д. Рудново, д. Сергеево Парфинского района Новгородской области			
Изм.	Кол.уч	Лист	№док.	Подпись	Дата	Проект планировки и проект межевания территории	Стадия	Лист	Листов
Выполнил	Рыбичева А.А.				08.23		П	1	12
Проверил	Морозов Е.А.				08.23				
Н.контроль	Морозов Е.А.				08.23	Чертеж проекта межевания территории	000"ГСИ" г.Вологда		
						М 1:1000			



53:13:0060501:342
Государственная неразграниченная
собственность

53:13:0060501



Координаты характерных точек границ зоны планируемого размещения линейного объекта приведены в Томе 1

Условные обозначения

- Граница территории, в отношении которой осуществляется подготовка проекта планировки
- Граница зоны планируемого размещения линейного объекта
- Характерная точка границ зон планируемого размещения линейных объектов
- Зона действия публичного сервитута
- Граница и номер земельного участка, прошедшего кадастровый учет
- Граница территориальных и иных зон
- Граница и номер сооружения, прошедшего кадастровый учет
- Граница и номер кадастрового квартала
- Границы субъекта, МО, населенного пункта

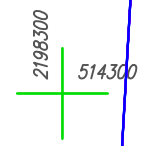
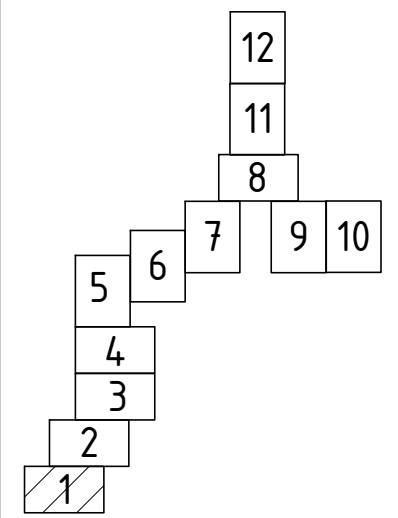
4548.013.П.0/0.1296-ППТ.04					
Газопровод межпоселковый от д. Федорково - с отводами к д. Рудново, д. Сергеево Парфинского района Новгородской области					
Изм.	Кол.уч.	Лист	№ док.	Подпись	Дата
Выполнил	Рыдичева А.А.				08.23
Проверил	Морозов Е.А.				08.23
Н.контроль	Морозов Е.А.				08.23
				Стадия	Лист
				П	2
				Листов	12
Чертеж проекта межевания территории М 1:1000				ООО "ГСИ" г.Вологда	

Согласовано	Н.контр.	Провер.	Изм.внес
Инв. № подл.	Подпись и дата	Взам. инв. №	



53:13:0000000:52/чзу2
Собственность/Постоянное (бессрочное) пользование
Новгородская область/Государственное областное
казенное учреждение "Управление автомобильных
дорог Новгородской области "Новгородавтодор"

Схема расположения листов



53:13:0063402:3У1
Государственная неразграниченная
собственность

Координаты характерных точек границ
 зоны планируемого размещения линейного
 объекта приведены в Томе 1

Условные обозначения

- Граница территории, в отношении которой осуществляется подготовка проекта планировки
- Граница зоны планируемого размещения линейного объекта
- Характерная точка границ зон планируемого размещения линейных объектов
- Зона действия публичного сервитута
- Граница и номер земельного участка, прошедшего кадастровый учет
- Граница территориальных и иных зон
- Граница и номер сооружения, прошедшего кадастровый учет
- Граница и номер кадастрового квартала
- Границы субъекта, МО, населенного пункта

						4548.013.П.0/0.1296-ППТ.04			
						Газопровод межпоселковый от д. Федорково - с отводами к д. Рудново, д. Сергеево Парфинского района Новгородской области			
Изм.	Кол.уч.	Лист	№ док.	Подпись	Дата	Проект планировки и проект межевания территории	Стадия	Лист	Листов
Выполнил				Рыбичева А.А.	08.23		П	3	12
Проверил				Морозов Е.А.	08.23				
Н.контроль				Морозов Е.А.	08.23				
						Чертеж проекта межевания территории		000"ГСИ" г.Вологда	
						М 1:1000			

Согласовано			
Н.контр.			
Провер.			
Изм.внес			
Взам. инв. №			
Подпись и дата			
Инв. № подл.			

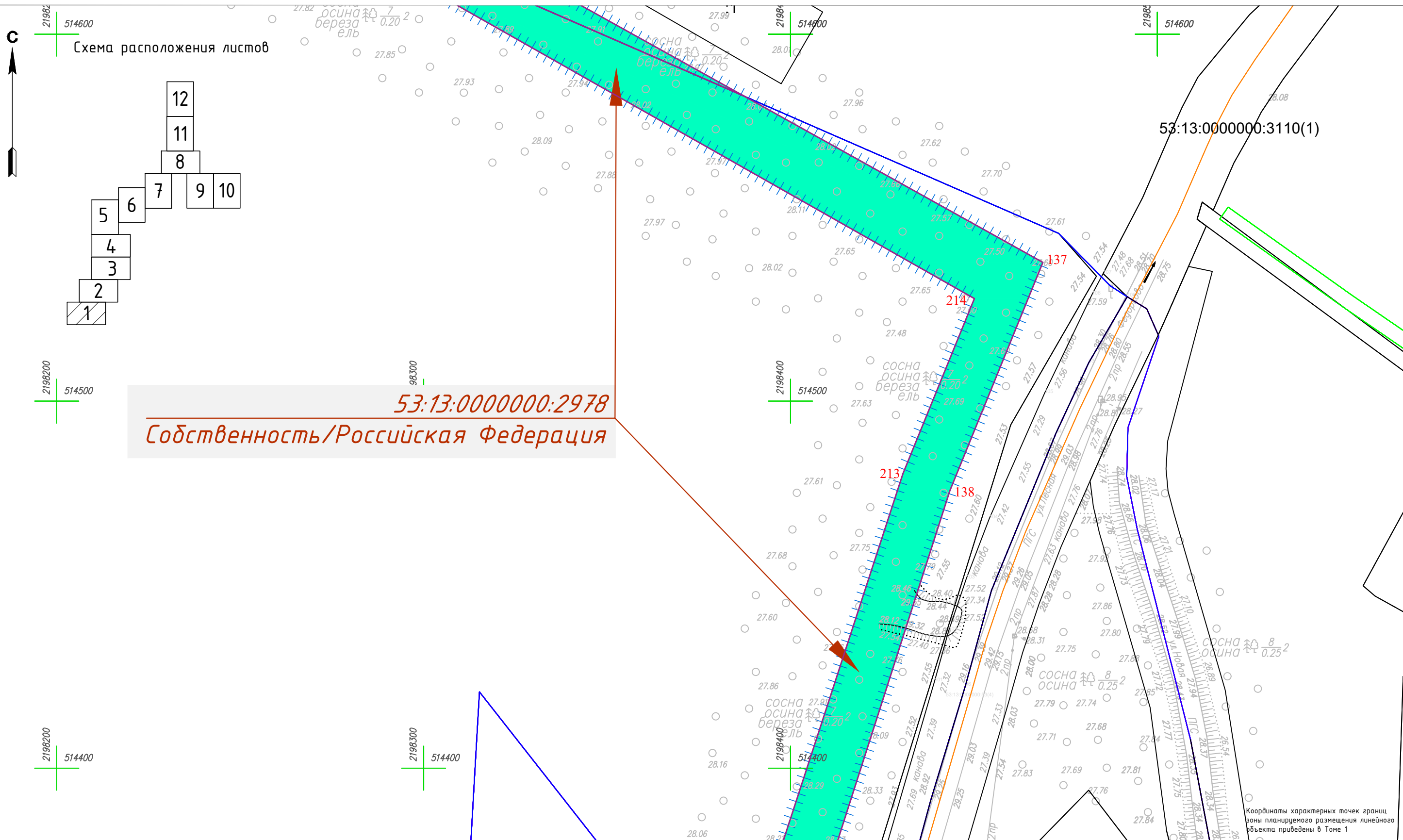
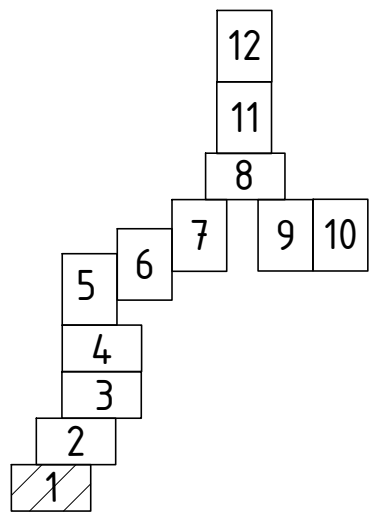


Схема расположения листов



53:13:000000:2978
Собственность/Российская Федерация

53:13:000000:3110(1)

Согласовано	Н.контр.	
	Провер.	
Изм. № подл.	Взам. инв. №	
	Подпись и дата	

Условные обозначения

- Граница территории, в отношении которой осуществляется подготовка проекта планировки
- Граница зоны планируемого размещения линейного объекта
- Характерная точка границ зон планируемого размещения линейных объектов
- Зона действия публичного сервитута
- Граница и номер земельного участка, прошедшего кадастровый учет
- Граница территориальных и иных зон
- Граница и номер сооружения, прошедшего кадастровый учет
- Граница и номер кадастрового квартала
- Границы субъекта, МО, населенного пункта

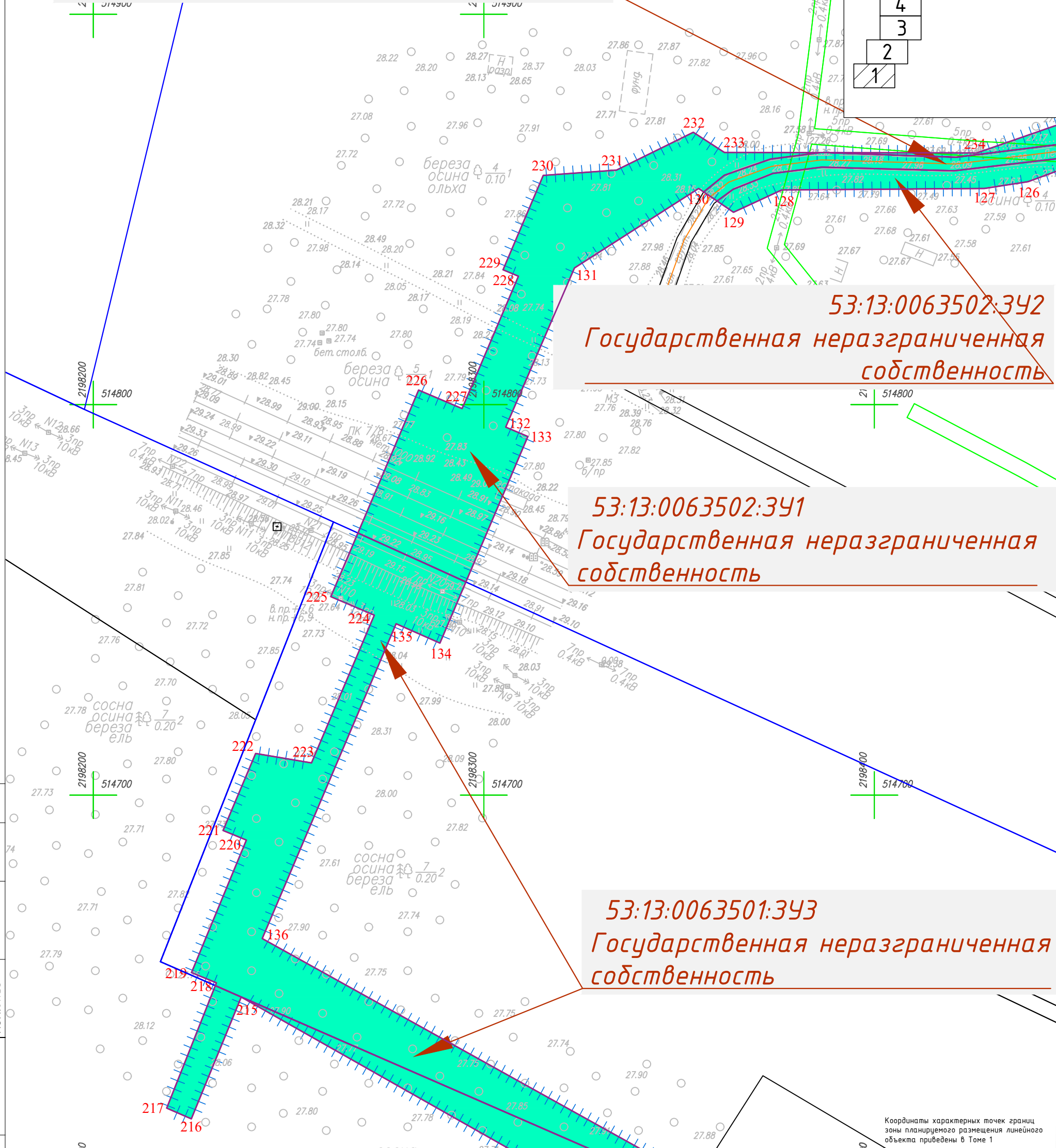
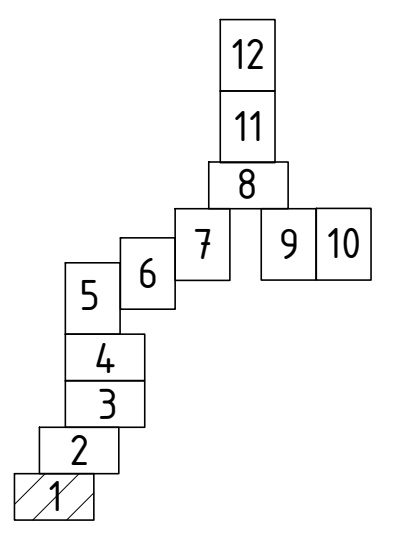
Координаты характерных точек границ зоны планируемого размещения линейного объекта приведены в Томе 1

4548.013.П.0/0.1296-ППТ.04					
Газопровод межпоселковый от д. Федорково - с отводами к д. Рудново, д. Сергеево Парфинского района Новгородской области					
Изм.	Кол.уч	Лист	№ док.	Подпись	Дата
Выполнил		Рыбичева А.А.			08.23
Проверил		Морозов Е.А.			08.23
Н.контроль		Морозов Е.А.			08.23
Проект планировки и проект межевания территории				Стадия	Лист
Чертеж проекта межевания территории М 1:1000				П	4
				Листов	12
ООО "ГСИ" г.Вологда					



53:13:0063502:47
Собственность/Муниципальное образование Федорковского сельского поселения Парфинского района Новгородской области

Схема расположения листов



53:13:0063502:392
Государственная неразграниченная собственность

53:13:0063502:391
Государственная неразграниченная собственность

53:13:0063501:393
Государственная неразграниченная собственность

Координаты характерных точек границ зоны планируемого размещения линейного объекта приведены в Томе 1

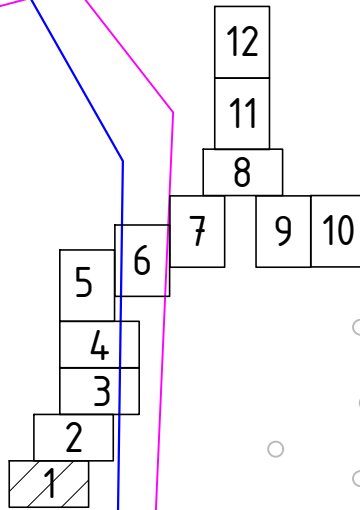
Согласовано	Н.контр.	Провер.	Изм.б/нес
Инв. № подл.	Взам. инв. №	Подпись и дата	

Условные обозначения

	Граница территории, в отношении которой осуществляется подготовка проекта планировки
	Граница зоны планируемого размещения линейного объекта
	Характерная точка границ зон планируемого размещения линейных объектов
	Зона действия публичного сервитута
	Граница и номер земельного участка, прошедшего кадастровый учет
	Граница территориальных и иных зон
	Граница и номер сооружения, прошедшего кадастровый учет
	Граница и номер кадастрового квартала
	Границы субъекта, МО, населенного пункта

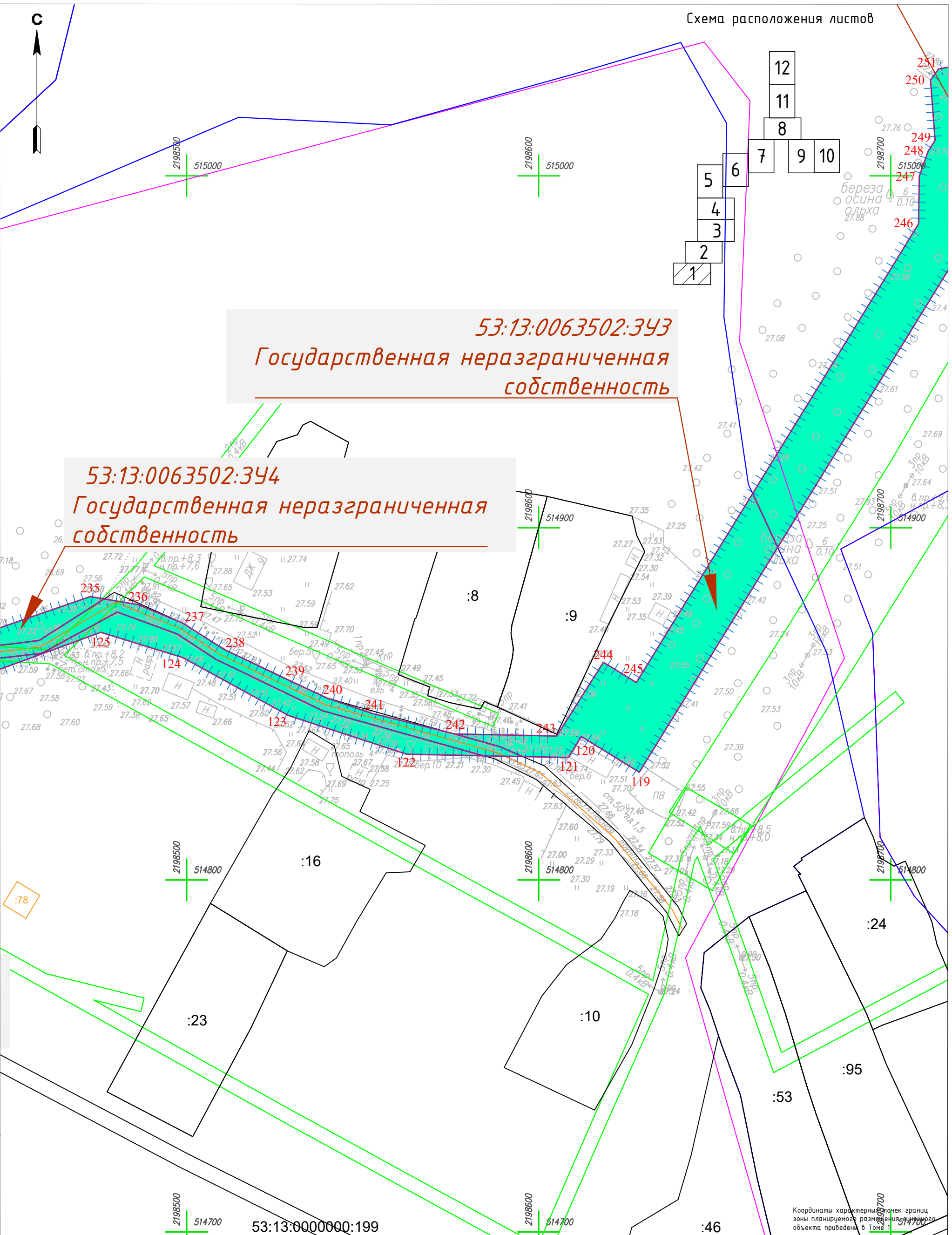
Изм.	Кол.уч	Лист	№ док.	Подпись	Дата
Выполнил	Рыбичева А.А.				08.23
Проверил	Морозов Е.А.				08.23
Н.контроль	Морозов Е.А.				08.23

4548.013.П.0/0.1296-ППТ.04			
Газопровод межпоселковый от д. Федорково - с отводами к д. Рудново, д. Сергеево Парфинского района Новгородской области			
Проект планировки и проект межевания территории	Стадия	Лист	Листов
	П	5	12
Чертеж проекта межевания территории М 1:1000		ООО "ГСИ" г.Вологда	



53:13:0063502:343
Государственная неразграниченная
собственность

53:13:0063502:344
Государственная неразграниченная
собственность



Координаты характерных точек границ
зоны планируемого размещения линейного
объекта приведены в Томе I

Согласовано	Н.контр.	Провер.	Изм.б/нес
Инд. № подл.	Взам. инв. №	Подпись и дата	

Условные обозначения

	Граница территории, в отношении которой осуществляется подготовка проекта планировки
	Граница зоны планируемого размещения линейного объекта
	Характерная точка границ зон планируемого размещения линейных объектов
	Зона действия публичного сервитута
	Граница и номер земельного участка, прошедшего кадастровый учет
	Граница территориальных и иных зон
	Граница и номер сооружения, прошедшего кадастровый учет
	Граница и номер кадастрового квартала
	Границы субъекта, МО, населенного пункта

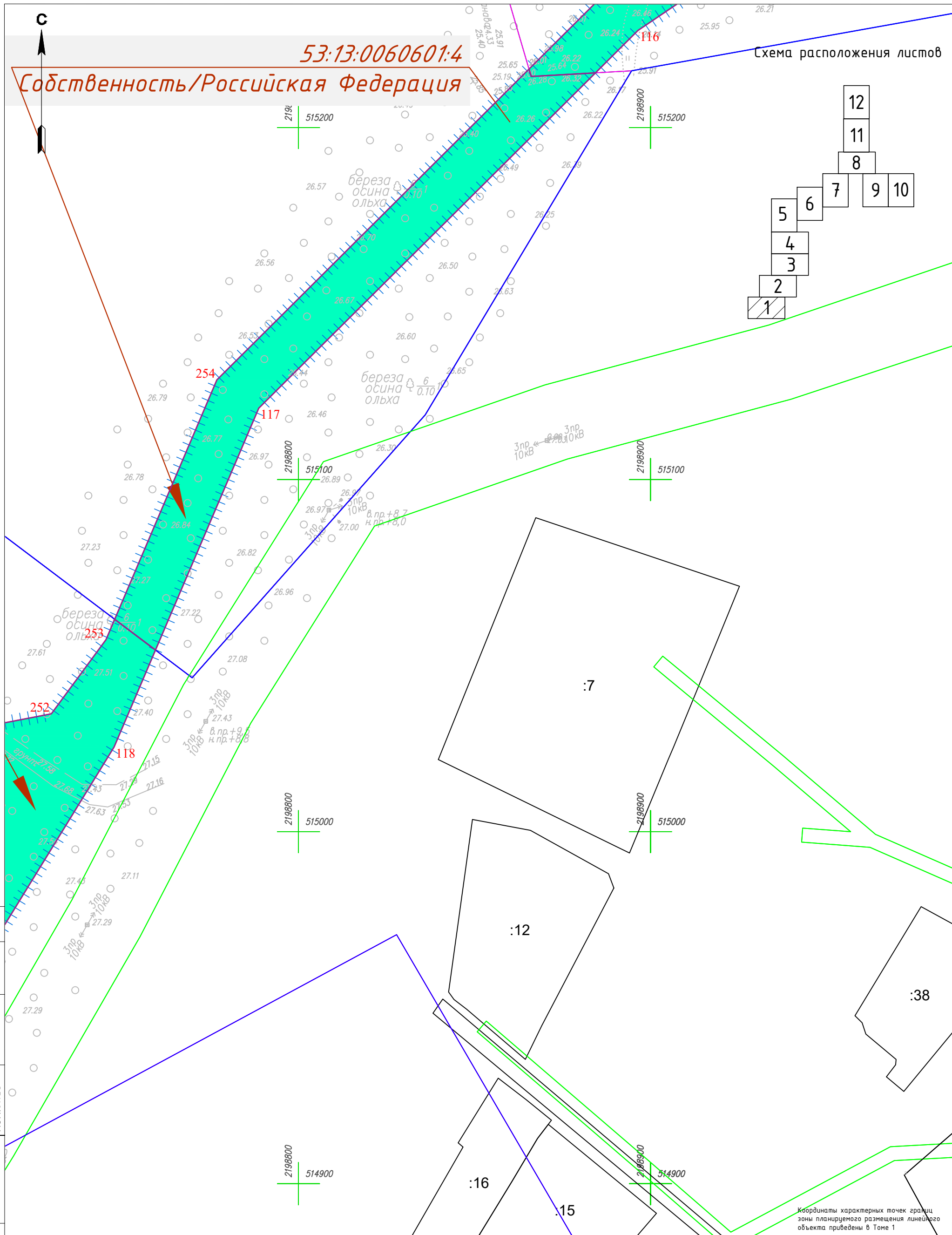
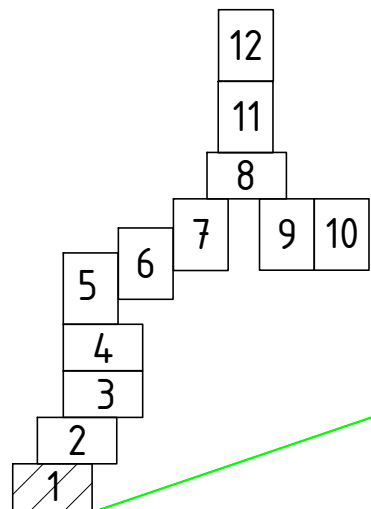
Изм.	Кол.уч	Лист	№ док.	Подпись	Дата
Выполнил		Рыбичева А.А.			08.23
Проверил		Морозов Е.А.			08.23
Н.контроль		Морозов Е.А.			08.23

4548.013.П.0/0.1296-ППТ.04		
Газопровод межпоселковый от д. Федорково - с отводами к д. Рудново, д. Сергеево Парфинского района Новгородской области		
Проект планировки и проект межевания территории	Стадия	Лист
	П	6
Чертеж проекта межевания территории	Листов	12
М 1:1000	ООО "ГСИ" г.Вологда	

53:13:0060601:4

Собственность/Российская Федерация

Схема расположения листов



Координаты характерных точек границ зоны планируемого размещения линейного объекта приведены в Томе 1

Согласовано	Н.контр.	
	Провер.	
Изм.б/нес	Изм.	
	Б/нес	
Изм. № подл.	Изм.	
	№ подл.	
Подпись и дата	Подпись	
	Дата	
Взам. инв. №	Взам.	
	Инв. №	


Условные обозначения

- Граница территории, в отношении которой осуществляется подготовка проекта планировки
- Граница зоны планируемого размещения линейного объекта
- Характерная точка границ зон планируемого размещения линейных объектов
- Зона действия публичного сервитута
- Граница и номер земельного участка, прошедшего кадастровый учет
- Граница территориальных и иных зон
- Граница и номер сооружения, прошедшего кадастровый учет
- Граница и номер кадастрового квартала
- Границы субъекта, МО, населенного пункта

Изм.	Кол.уч	Лист	№ док.	Подпись	Дата
Выполнил		Рыбичева А.А.			08.23
Проверил		Морозов Е.А.			08.23
Н.контроль		Морозов Е.А.			08.23

4548.013.П.0/0.1296-ППТ.04		
Газопровод межпоселковый от д. Федорково - с отводами к д. Рудново, д. Сергеево Парфинского района Новгородской области		
Проект планировки и проект межевания территории	Стадия	Лист
	П	7
Чертеж проекта межевания территории М 1:1000	Листов	12
	000"ГСИ" г.Вологда	

12		
11		
8		
7	9	10
6		
5		
4		
3		
2		
1		

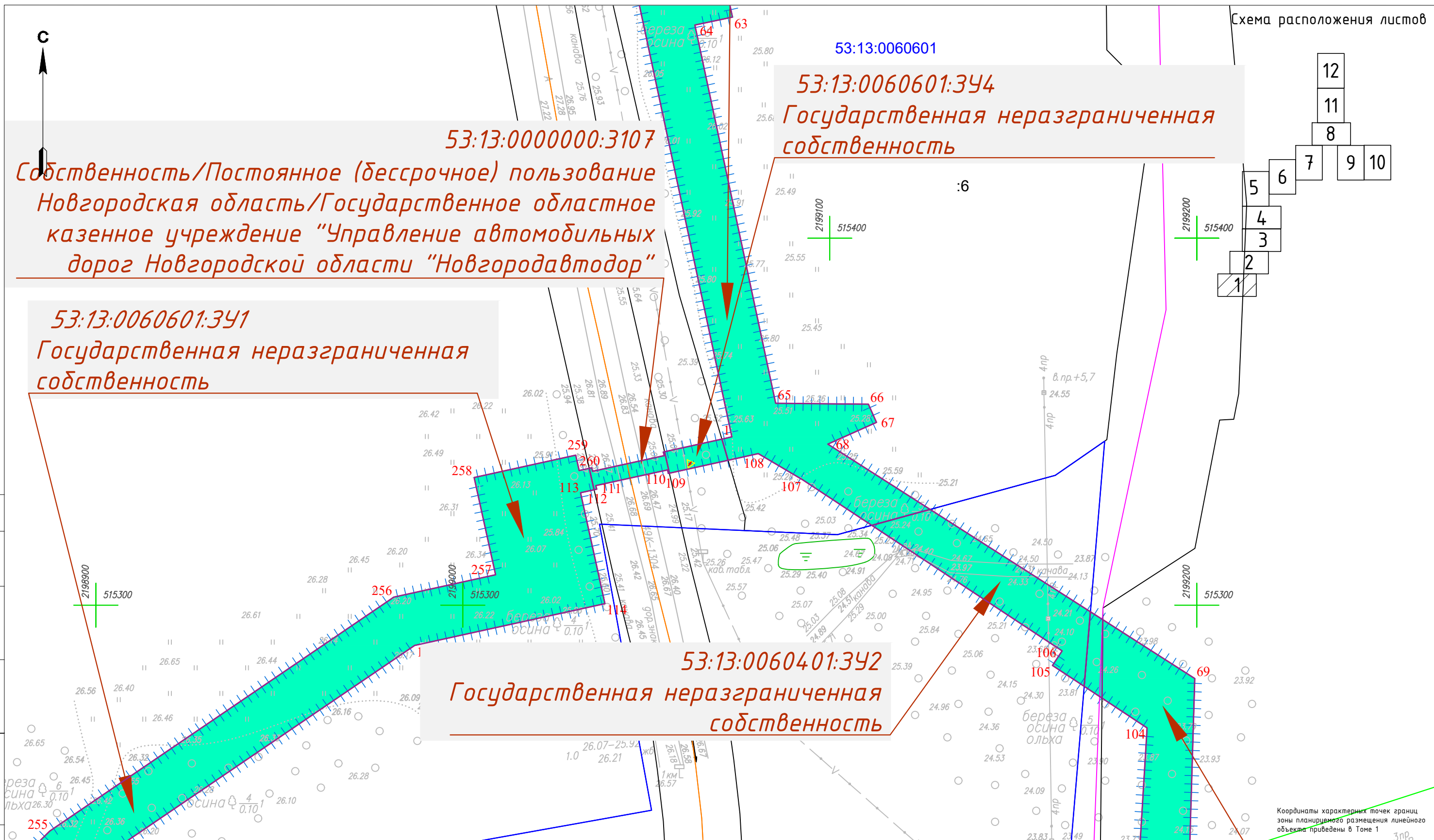


53:13:0000000:3107
 Собственность/Постоянное (бессрочное) пользование
 Новгородская область/Государственное областное
 казенное учреждение "Управление автомобильных
 дорог Новгородской области "Новгородавтодор"

53:13:0060601:344
 Государственная неразграниченная
 собственность

53:13:0060601:341
 Государственная неразграниченная
 собственность

53:13:0060401:342
 Государственная неразграниченная
 собственность



Координаты характерных точек границ
 зоны планируемого размещения линейного
 объекта приведены в Томе 1

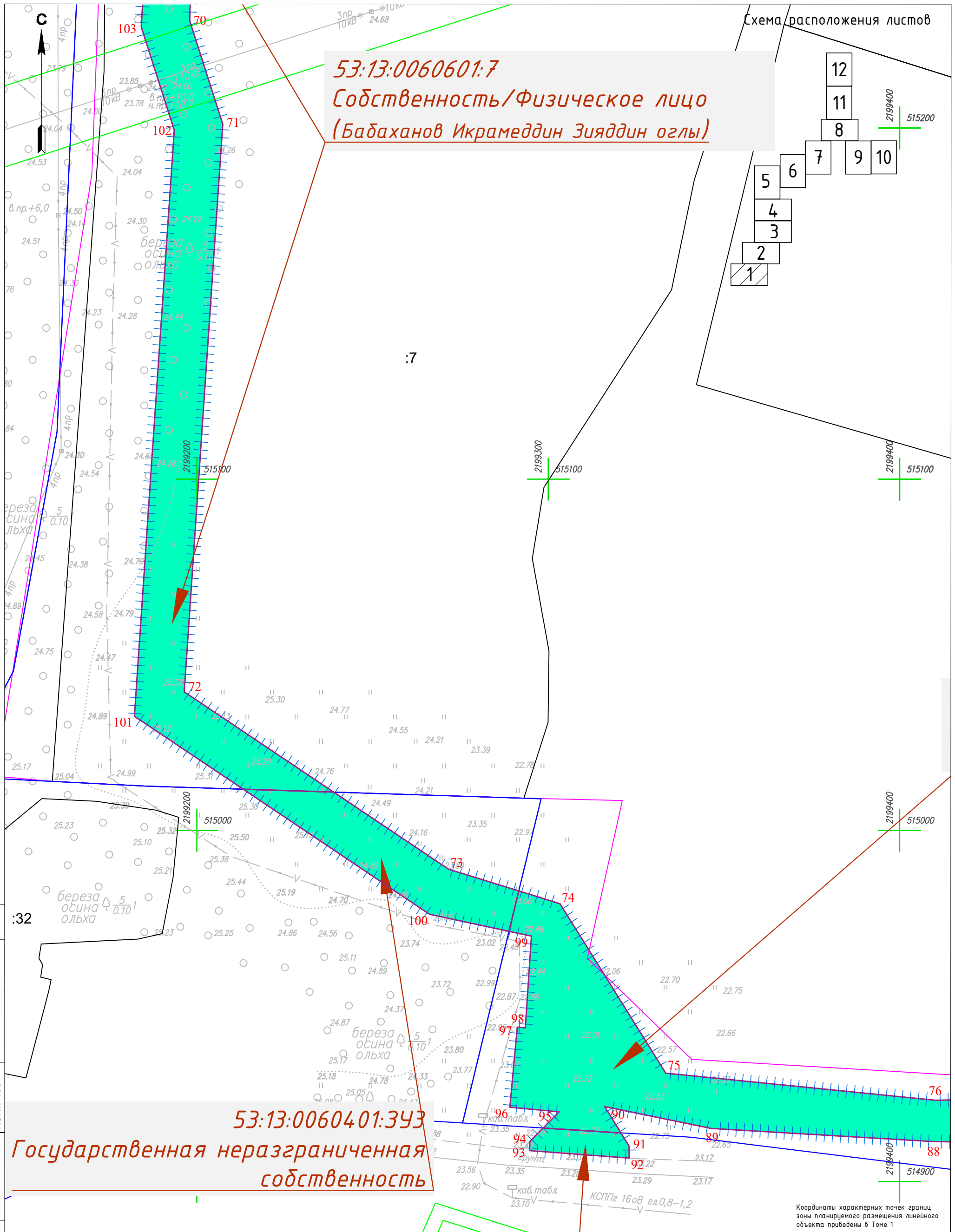
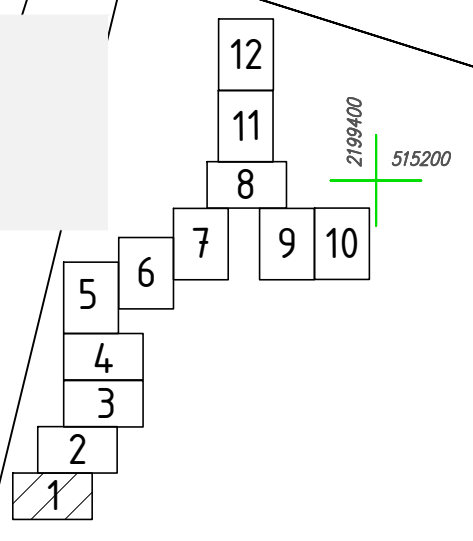
Условные обозначения

- Граница территории, в отношении которой осуществляется подготовка проекта планировки
- Граница зоны планируемого размещения линейного объекта
- Характерная точка границ зон планируемого размещения линейных объектов
- Зона действия публичного сервитута
- Граница и номер земельного участка, прошедшего кадастровый учет
- Граница территориальных и иных зон
- Граница и номер сооружения, прошедшего кадастровый учет
- Граница и номер кадастрового квартала
- Границы субъекта, МО, населенного пункта

						4548.013.П.0/0.1296-ППТ.04			
						Газопровод межпоселковый от д. Федорково - с отводами к д. Рудново, д. Сергеево Парфинского района Новгородской области			
Изм.	Кол.уч.	Лист	№ док.	Подпись	Дата	Проект планировки и проект межевания территории	Стадия	Лист	Листов
Выполнил	Рыбичева А.А.				08.23		П	8	12
Проверил	Морозов Е.А.				08.23				
Н.контроль	Морозов Е.А.				08.23	Чертеж проекта межевания территории М 1:1000	000"ГСИ" г.Вологда		

Согласовано			
Н.контр.			
Провер.			
Изм.внес			
Взам. инв. №			
Подпись и дата			
Инв. № подл.			

53:13:0060601:7
Собственность/Физическое лицо
(Бабаханов Икрамеддин Зияддин оглы)



53:13:0060401:343
Государственная неразграниченная
собственность

Координаты характерных точек границ зоны планируемого размещения линейного объекта приведены в Томе 1

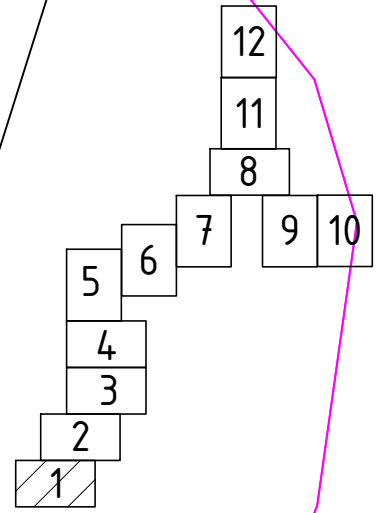
Согласовано	Н.контр.	Провер.	Изм.б/нес
Инд. № подл.	Взам. инв. №	Подпись и дата	

Условные обозначения

	Граница территории, в отношении которой осуществляется подготовка проекта планировки
	Граница зоны планируемого размещения линейного объекта
	Характерная точка границ зон планируемого размещения линейных объектов
	Зона действия публичного сервитута
	Граница и номер земельного участка, прошедшего кадастровый учет
	Граница территориальных и иных зон
	Граница и номер сооружения, прошедшего кадастровый учет
	Граница и номер кадастрового квартала
	Границы субъекта, МО, населенного пункта

Изм.	Кол.уч	Лист	№ док.	Подпись	Дата
Выполнил		Рыбичева А.А.			08.23
Проверил		Морозов Е.А.			08.23
Н.контроль		Морозов Е.А.			08.23

4548.013.П.0/0.1296-ППТ.04			
Газопровод межпоселковый от д. Федорково - с отводами к д. Рудново, д. Сергеево Парфинского района Новгородской области			
Проект планировки и проект межевания территории	Стадия	Лист	Листов
	П	9	12
Чертеж проекта межевания территории М 1:1000		ООО "ГСИ" г.Вологда	



2199500
515200

2199500
515100

2199500
515000

2199500
514900

:11

53:13:0060601:342
Государственная неразграниченная
собственность

:54

Координаты характерных точек границ
зоны планируемого размещения линейного
объекта приведены в Томе 1

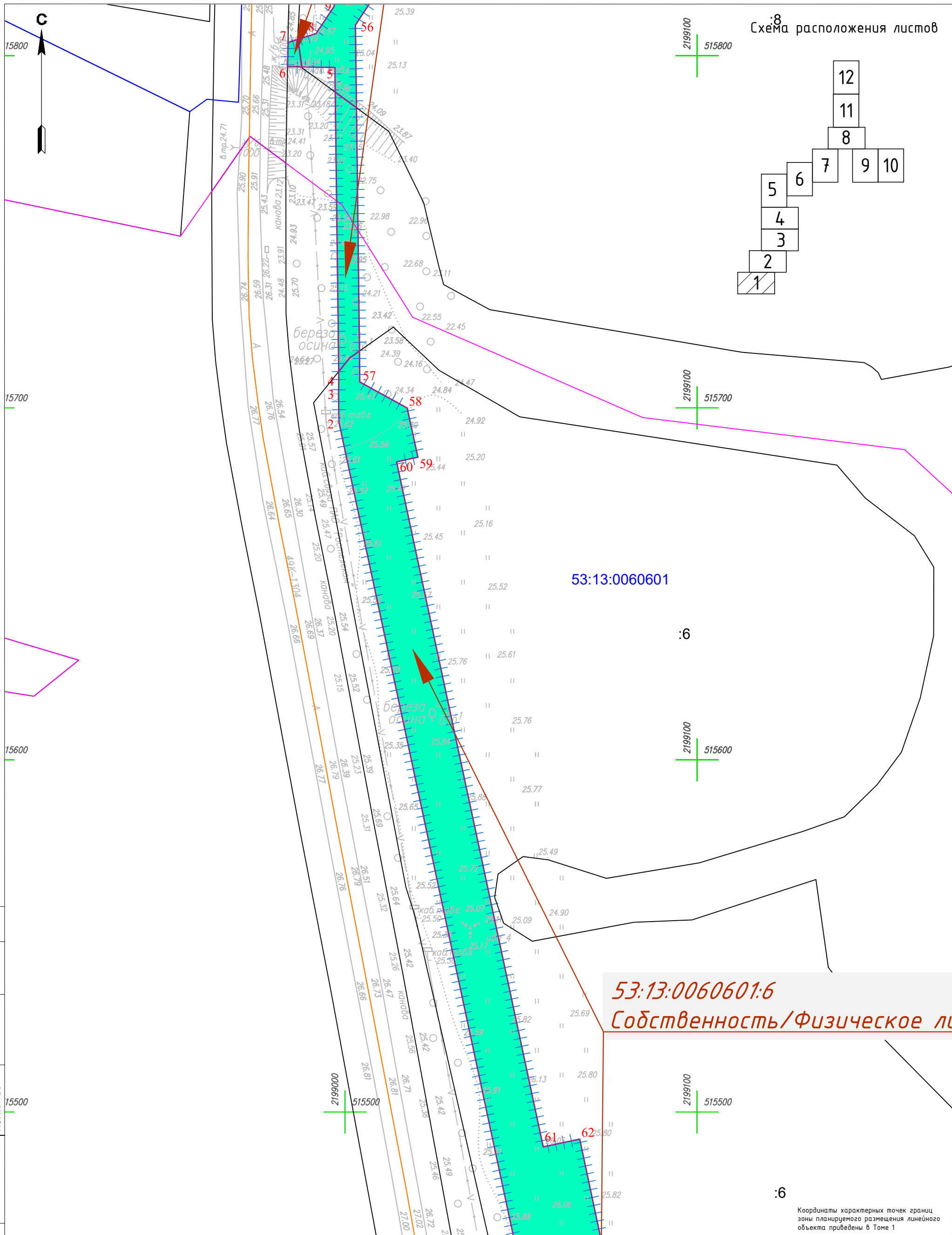
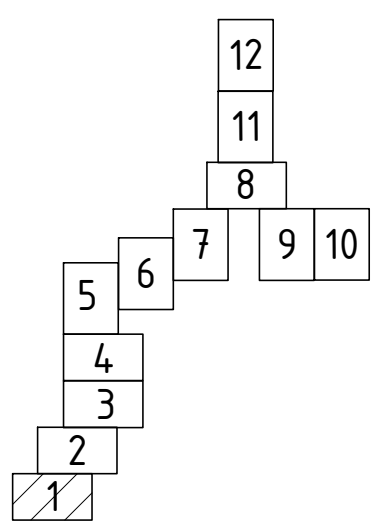
Согласовано	Н.контр.	
	Провер.	
Инв. № подл.	Взам. инв. №	
	Подпись и дата	

Условные обозначения

- Граница территории, в отношении которой осуществляется подготовка проекта планировки
- Граница зоны планируемого размещения линейного объекта
- Характерная точка границ зон планируемого размещения линейных объектов
- Зона действия публичного сервитута
- Граница и номер земельного участка, прошедшего кадастровый учет
- Граница территориальных и иных зон
- Граница и номер сооружения, прошедшего кадастровый учет
- Граница и номер кадастрового квартала
- Границы субъекта, МО, населенного пункта

Изм.	Кол.уч	Лист	№ док.	Подпись	Дата
Выполнил		Рыбичева А.А.			08.23
Проверил		Морозов Е.А.			08.23
Н.контроль		Морозов Е.А.			08.23

4548.013.П.0/0.1296-ППТ.04		
Газопровод межпоселковый от д. Федорково - с отводами к д. Рудново, д. Сергеево Парфинского района Новгородской области		
Проект планировки и проект межевания территории	Стадия	Лист
	П	10
Чертеж проекта межевания территории М 1:1000	000"ГСИ" г.Вологда	
	Листов	12



53:13:0060601:6
Собственность/Физическое ли

Координаты характерных точек границ зоны планируемого размещения линейного объекта приведены в Томе 1

Согласовано
Н.контр.
Провер.
Изм.б/нес

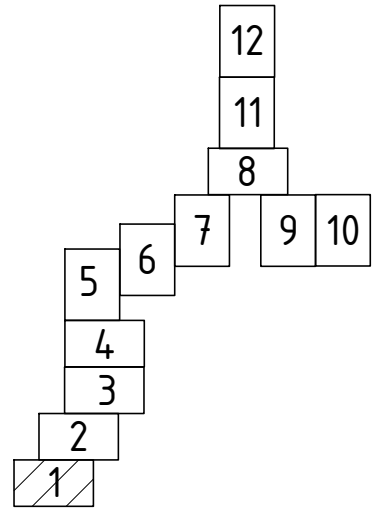
Инв. № подл.
Подпись и дата
Взам. инв. №

Условные обозначения

- Граница территории, в отношении которой осуществляется подготовка проекта планировки
- Граница зоны планируемого размещения линейного объекта
- Характерная точка границ зон планируемого размещения линейных объектов
- Зона действия публичного сервитута
- Граница и номер земельного участка, прошедшего кадастровый учет
- Граница территориальных и иных зон
- Граница и номер сооружения, прошедшего кадастровый учет
- Граница и номер кадастрового квартала
- Границы субъекта, МО, населенного пункта

Изм.	Кол.уч	Лист	№докум.	Подпись	Дата
Выполнил				Рыбичева А.А.	08.23
Проверил				Морозов Е.А.	08.23
Н.контроль				Морозов Е.А.	08.23

4548.013.П.0/0.1296-ППТ.04		
Газопровод межпоселковый от д. Федорково - с отводами к д. Рудново, д. Сергеево Парфинского района Новгородской области		
Проект планировки и проект межевания территории	Стадия	Лист
	П	11
Чертеж проекта межевания территории М 1:1000	Листов	12
	ООО "ГСИ" г.Вологда	



53:13:0101010:3У1
Государственная неразграниченная
собственность

53:13:0000000:3057/чзУ1
Собственность/Постоянное (бессрочное)
пользование
Новгородская область/Государственное
областное казенное учреждение
"Управление автомобильных дорог
Новгородской области
"Новгородавтодор"

53:13:0000000:70/чзУ1
Собственность/Постоянное (бессрочное) пользование
Новгородская область/Государственное областное
казенное учреждение "Управление автомобильных
дорог Новгородской области "Новгородавтодор"

53:13:0000000:53/чзУ2
Собственность/Постоянное
Новгородская область/П
казенное учреждение "У
дорог Новгородской обл

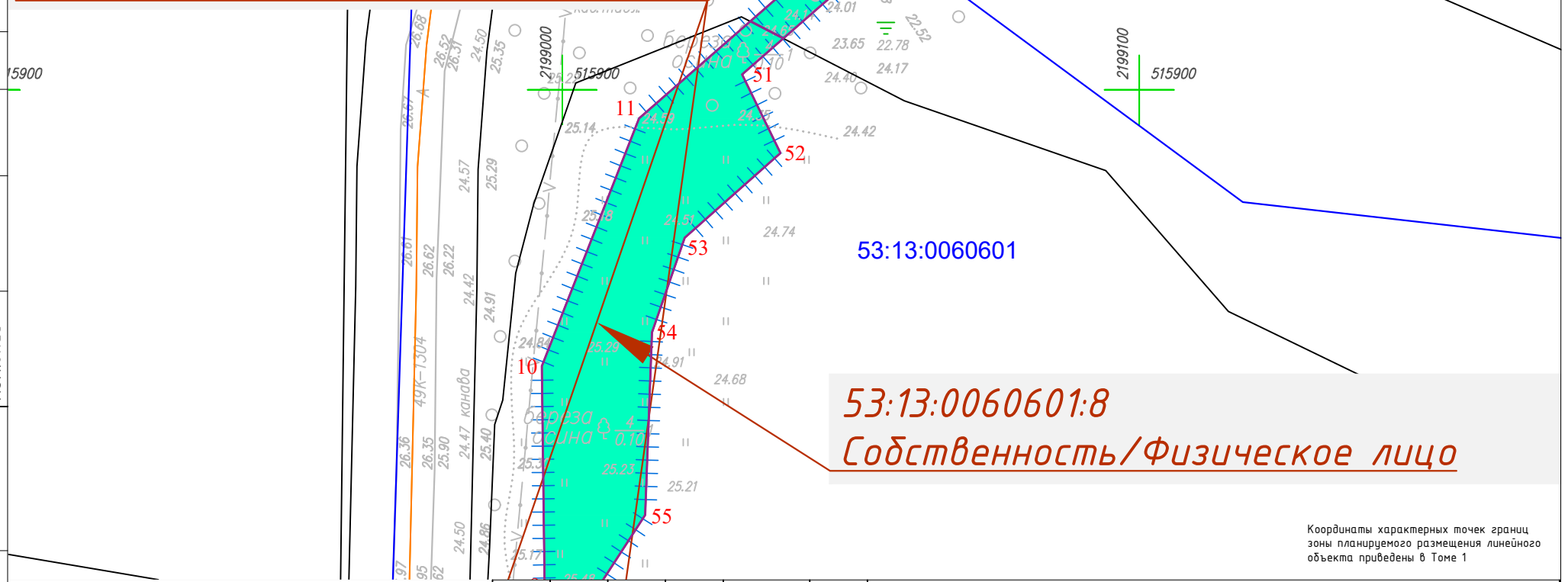
53:13:0104301:3У2
Государственная неразграниченная
собственность

53:13:0104301:3У1
Государственная неразграниченная
собственность

53:13:0060601:3У3
Государственная неразграниченная
собственность

53:13:0104301:12
Аренда/Физическое лицо

53:13:0060601:8
Собственность/Физическое лицо



Координаты характерных точек границ
зоны планируемого размещения линейного
объекта приведены в Томе 1

Согласовано	Н.контр.	Провер.	Изм.б/нес
Инд. № подл.	Взам. инв. №	Подпись и дата	

Условные обозначения

	Граница территории, в отношении которой осуществляется подготовка проекта планировки
	Граница зоны планируемого размещения линейного объекта
	Характерная точка границ зон планируемого размещения линейных объектов
	Зона действия публичного сервитута
	Граница и номер земельного участка, прошедшего кадастровый учет
	Граница территориальных и иных зон
	Граница и номер сооружения, прошедшего кадастровый учет
	Граница и номер кадастрового квартала
	Границы субъекта, МО, населенного пункта

					4548.013.П.0/0.1296-ППТ.04				
					Газопровод межпоселковый от д. Федорково - с отводами к д. Рудново, д. Сергеево Парфинского района Новгородской области				
Изм.	Кол.уч	Лист	№докум.	Подпись	Дата	Проект планировки и проект межевания территории	Стадия	Лист	Листов
Выполнил		Рыбичева А.А.			08.23		П	12	12
Проверил		Морозов Е.А.			08.23				
Н.контроль		Морозов Е.А.			08.23	Чертеж проекта межевания территории М 1:1000	ООО"ГСИ" г.Вологда		