



Общество с ограниченной ответственностью
«Газпром проектирование»

Заказчик – ООО «Газпром межрегионгаз»

**ГАЗОПРОВОД МЕЖПОСЕЛКОВЫЙ ОТ Д. ФЕДОРКОВО - С
ОТВОДАМИ К Д. РУДНОВО, Д. СЕРГЕЕВО ПАРФИНСКОГО
РАЙОНА НОВГОРОДСКОЙ ОБЛАСТИ**

(Договор №18-197/21 от 10 декабря 2021 г.)

**ПРОЕКТ ПЛАНИРОВКИ И ПРОЕКТ
МЕЖЕВАНИЯ ТЕРРИТОРИИ
ЛИНЕЙНОГО ОБЪЕКТА**

МАТЕРИАЛЫ ПО ОБОСНОВАНИЮ ПРОЕКТА МЕЖЕВАНИЯ ТЕРРИТОРИИ

4548.013.П.0/0.1296-ПМ.МО

Том 4

Инов. № подл.	Подпись и дата	Взам. инв. №

Изм.	№ док.	Подп.	Дата



Общество с ограниченной ответственностью
«Газпром проектирование»

Заказчик – ООО «Газпром межрегионгаз»

**ГАЗОПРОВОД МЕЖПОСЕЛКОВЫЙ ОТ Д. ФЕДОРКОВО - С
ОТВОДАМИ К Д. РУДНОВО, Д. СЕРГЕЕВО ПАРФИНСКОГО
РАЙОНА НОВГОРОДСКОЙ ОБЛАСТИ**

(Договор №18-197/21 от 10 декабря 2021 г.)

**ПРОЕКТ ПЛАНИРОВКИ И ПРОЕКТ
МЕЖЕВАНИЯ ТЕРРИТОРИИ
ЛИНЕЙНОГО ОБЪЕКТА**

МАТЕРИАЛЫ ПО ОБОСНОВАНИЮ МЕЖЕВАНИЯ ТЕРРИТОРИИ

4548.013.П.0/0.1296-ПМ.МО

Том 4

Инва. № подл.	
Подпись и дата	
Взам. инв. №	

Главный инженер
Санкт-Петербургского филиала



Н.Е. Кривенко

Главный инженер проекта



М.М.Здобников



Общество с ограниченной ответственностью
«Северная Компания»

Заказчик – ООО «Газпром проектирование»

**ГАЗОПРОВОД МЕЖПОСЕЛКОВЫЙ ОТ Д. ФЕДОРКОВО - С
ОТВОДАМИ К Д. РУДНОВО, Д. СЕРГЕЕВО ПАРФИНСКОГО
РАЙОНА НОВГОРОДСКОЙ ОБЛАСТИ**

(Договор №8000.253.085/31 от 28 февраля 2022 г.)

**ПРОЕКТ ПЛАНИРОВКИ И ПРОЕКТ
МЕЖЕВАНИЯ ТЕРРИТОРИИ
ЛИНЕЙНОГО ОБЪЕКТА**

МАТЕРИАЛЫ ПО ОБОСНОВАНИЮ ПРОЕКТА МЕЖЕВАНИЯ ТЕРРИТОРИИ

4548.013.П.0/0.1296-ПМ.МО

Том 4

Директор проектно-
конструкторского бюро

Главный инженер проекта



А.И. Легкий

С.В. Кучкин



ГеоСтройИзыскания

Общество с ограниченной ответственностью
«ГеоСтройИзыскания» (ООО «ГСИ»)

Юридический адрес: 160009, РФ, Вологодская обл.,
г.Вологда, ул.Челюскинцев, д.32, оф.801

Почтовый адрес: 160009, РФ, Вологодская обл.,
г.Вологда, ул.Челюскинцев, д.32, оф.801

ИНН 3525281011 КПП 352501001

ОГРН 1123525009541

Тел./факс: (8172) 78-78-68

Заказчик – ООО «Северная Компания»

**ГАЗОПРОВОД МЕЖПОСЕЛКОВЫЙ ОТ
Д. ФЕДОРКОВО - С ОТВОДАМИ К Д. РУДНОВО,
Д.СЕРГЕЕВО ПАРФИНСКОГО РАЙОНА
НОВГОРОДСКОЙ ОБЛАСТИ**

**ПРОЕКТ ПЛАНИРОВКИ И ПРОЕКТ
МЕЖЕВАНИЯ ТЕРРИТОРИИ
ЛИНЕЙНОГО ОБЪЕКТА**

ТОМ 4


**МАТЕРИАЛЫ ПО ОБОСНОВАНИЮ ПРОЕКТА МЕЖЕВАНИЯ
ТЕРРИТОРИИ**

4548.013.П.0/0.1296-ПМ.МО

Коммерческий директор

Начальник отдела межевания





Е.А.Морозов



Е.Н.Суровцева

**Вологда
2023**

Содержание

Текстовая часть.....	4
1 Материалы по обоснованию проекта межевания.....	4
Обоснование определения местоположения границ образуемого земельного участка....	4
Обоснование способа образования земельного участка.....	4
Обоснование определения размеров образуемого земельного участка.....	4
Обоснование определения границ публичного сервитута	4
2 Информация о необходимости осуществления мероприятий по защите сохраняемых объектов капитального строительства (здание, строение, сооружение, объекты, строительство которых не завершено), существующих и строящихся на момент подготовки проекта планировки территории, а также объектов капитального строительства, планируемых к строительству в соответствии с ранее утвержденной документацией по планировке территории, от возможного негативного воздействия в связи с размещением линейного объекта.....	6
3 Информация о необходимости осуществления мероприятий по сохранению объектов культурного наследия от возможного негативного воздействия в связи с размещением линейных объектов.....	8
4 Информация о необходимости осуществления мероприятий по охране окружающей среды	9
5 Мероприятия по защите территории от чрезвычайных ситуаций природного и техногенного характера, по гражданской обороне и обеспечению пожарной безопасности	9
Графическая часть	11
Чертеж материалов по обоснованию проекта межевания территории.....	11

Текстовая часть

1 Материалы по обоснованию проекта межевания

Обоснование определения местоположения границ образуемого земельного участка

Проектом не предусмотрено образование земельных участков.

Обоснование способа образования земельного участка

Проектом не предусмотрено образование земельных участков.

Обоснование определения размеров образуемого земельного участка

Проектом не предусмотрено образование земельных участков.

Обоснование определения границ публичного сервитута

Согласно статье 28 Федерального закона от 31.03.1999 № 69-ФЗ (в редакции от 03.08.2018) «О газоснабжении в Российской Федерации» с изменениями и дополнениями, вступающими в силу с 01.09.2018 для размещения линейных объектов систем газоснабжения в случаях и в порядке, установленных законодательством Российской Федерации, могут быть установлены сервитут, публичный сервитут, предоставляющие право лицам, в пользу которых они установлены, осуществлять на земельных участках и (или) землях строительство, реконструкцию, эксплуатацию, капитальный и текущий ремонт линейных объектов систем газоснабжения.

Согласно статьи 5 Земельного кодекса Российской Федерации, обладатели публичного сервитута это - лица, имеющие право ограниченного пользования землями и (или) чужими земельными участками, установленное в соответствии главой V.7 Земельного кодекса Российской Федерации (Установление сервитута в отдельных целях).

Положениями статьи 39.37 Земельного кодекса Российской Федерации установлен перечень оснований для установления публичного сервитута, в том числе для размещения линейных объектов системы газоснабжения.

Публичный сервитут может быть установлен в отношении одного или нескольких земельных участков и (или) земель. Установление публичного сервитута осуществляется независимо от формы собственности на земельный участок.

Обременение земельного участка публичным сервитутом не лишает правообладателя такого земельного участка прав владения, пользования и распоряжения таким земельным участком.

Переход прав на земельный участок, обремененный публичным сервитутом, предоставление обремененного публичным сервитутом земельного участка, находящегося в

государственной или муниципальной собственности, гражданам или юридическим лицам не являются основанием для прекращения публичного сервитута и (или) изменения условий его осуществления.

Срок публичного сервитута определяется решением о его установлении. Публичный сервитут устанавливается и осуществляется на условиях, наименее обременительных для использования земельного участка в соответствии с его целевым назначением и разрешенным использованием.

Установление публичного сервитута применительно к землям и земельным участкам из состава земель сельскохозяйственного назначения осуществляется с учетом требований об обеспечении рационального использования земель. Отсутствие в Едином государственном реестре недвижимости сведений о зарегистрированных правах на обременяемые публичным сервитутом земельные участки и (или) о координатах характерных точек границ таких земельных участков, наличие споров о правах на такие земельные участки не являются препятствием для установления публичного сервитута.

Особенности установления сервитута, публичного сервитута в отношении земельных участков, находящихся в границах полос отвода автомобильных дорог, устанавливаются Федеральным законом от 8 ноября 2007 года N 257-ФЗ "Об автомобильных дорогах и о дорожной деятельности в Российской Федерации и о внесении изменений в отдельные законодательные акты Российской Федерации" (п. 19 ст. 23 ЗК РФ).

Публичный сервитут устанавливается решением уполномоченного органа исполнительной власти. Публичный сервитут считается установленным со дня, когда сведения о нем внесены в Единый государственный реестр недвижимости (п. 8 ст. 39.43 ЗК РФ). Порядок установления публичного сервитута в отношении земельных участков и (или) земель для их использования в целях, предусмотренных статьей 39.37 Земельного кодекса Российской Федерации, срок публичного сервитута, условия его осуществления и порядок определения платы за такой сервитут устанавливаются главой V.7 Земельного кодекса Российской Федерации.

В границах зоны планируемого размещения линейного объекта предполагается установить сервитут (публичный сервитут) на все земельные участки, а также съезды которые представлены в Таблице 1 Проекта межевания территории Текстовой части.

В границе территории проекта планировки и межевания территории границы публичных сервитутов не установлены.

2 Информация о необходимости осуществления мероприятий по защите сохраняемых объектов капитального строительства (здание, строение, сооружение, объекты, строительство которых не завершено), существующих и строящихся на момент подготовки проекта планировки территории, а также объектов капитального строительства, планируемых к строительству в соответствии с ранее утвержденной документацией по планировке территории, от возможного негативного воздействия в связи с размещением линейного объекта

Документация по планировке территории в целях размещения линейного объекта «Газопровод межпоселковый от д. Федорково - с отводами к д. Рудново, д. Сергеево Парфинского района Новгородской области» разработана с учетом красных линий.

Границы зоны планируемого размещения проектируемого газопровода пересекают существующие инженерные коммуникации, автомобильные дороги.

Все работы по строительству газопровода на пересечении с инженерными коммуникациями, автомобильными дорогами в границах охранных зон и зон с особыми условиями использования территорий должны производиться на основании письменных разрешений организаций, эксплуатирующих данные коммуникации и под непосредственным надзором представителей этих организаций.

Прокладка газопроводов предусматривается в соответствии с требованиями СНиП «Правил безопасности систем газораспределения и газопотребления», «Правил охраны газораспределительных сетей» и паспортов на оборудование.

Для обозначения газопровода предусмотрены опознавательные знаки, которые устанавливаются на постоянных ориентирах, расположенных вблизи от газопровода или на ориентирных столбиках:

- в месте присоединения проектируемого газопровода;
- в углах поворота трассы и в местах разветвлений;
- в местах установки отключающей арматуры;
- на прямолинейных участках газопровода через 200 м.

Опознавательные знаки (табличка-указатель) на железобетонные столбики высотой не менее 1,5 м., как правило, справа по ходу газа.

На опознавательный знак наносятся данные о диаметре, давлении, глубине заложения газопровода, материале труб, расстоянии до газопровода, сооружения или характерной точки, телефон аварийно-диспетчерской службы.

Для обозначения трассы газопровода предусмотрена прокладка вдоль присыпанного (на расстоянии 0,2-0,3 м) газопровода изолированного алюминиевого или медного провода сечением 2,5-4 мм² с выходом концов его на поверхность под ковер или футляр вблизи от опознавательного знака.

При выборе трассы проектируемого газопровода учитывались требования СП 62.13330.2011* Газораспределительные системы, предъявляемые к минимальным расстояниям до существующих инженерных коммуникаций, а также различных зданий и сооружений (см. Таблицы 2-3)

Таблица 2. Минимальные расстояния от проектируемого газопровода до зданий и сооружений.

№ п/п	Здания и сооружения	Расстояние, м	
		Газопровод среднего давления (0,005-0,3 МПа)	Газопровод низкого давления (до 0,005 Мпа)
1	До фундаментов зданий и сооружений	4	2
2	До фундаментов ограждений, эстакад, отдельно стоящих опор, в том числе контактной сети и связи железных дорог	1	1
3	До внутренних подъездных железнодорожных путей предприятий	2,8	2,8
4	До автомобильных дорог, магистральных улиц и дорог: от бордюрного камня от обочины, откоса насыпи и кювета	1,5	1,5
		1	1
5	До фундаментов опор воздушных линий электропередачи напряжением до 1 кВ	1	1
6	До фундаментов опор воздушных линий электропередачи напряжением св. 1 кВ до 35 кВ	5	5
7	До зданий закрытых складов категории А, Б	9,0	9,0
8	До зданий закрытых складов категории В, Г, Д	4,0	2,0
9	До кладбищ	15	15
10	До АЗС и АГЗС, а также до зданий и сооружений, содержащих агрессивные по отношению к полиэтилену вещества	20	20

Таблица 3. Минимальные расстояния от проектируемого газопровода до инженерных коммуникаций

№ п/п	Инженерные сети	Расстояние, м	
		Газопровод среднего давления (0,1-0,3 МПа)	Газопровод высокого давления (св.0,3-0,6 Мпа)
1	Водопровод	1	1
2	Канализация бытовая	1,5	1
3	Дренаж и дождевая канализация	1,5	1
4	Газопровод давлением до 1,2 МПа при параллельной прокладке	1	1
5	Кабели силовые всех напряжений	1	1
6	Кабели связи	1	1
7	Нефтепродуктопроводы на территории поселений: для стальных газопроводов для полиэтиленовых газопроводов	2,5	2,5
		20,0	20,0

3 Информация о необходимости осуществления мероприятий по сохранению объектов культурного наследия от возможного негативного воздействия в связи с размещением линейных объектов

В соответствии с информацией, полученной от инспекции государственной охраны культурного наследия Новгородской области (справка от 28 апреля 2022 г. №КН-1391-И) на территории земельного участка объекта «Газопровод межпоселковый от д. Федорково - с отводами к д. Рудново, д. Сергеево Парфинского района Новгородской области» отсутствуют объекты культурного наследия, включенные в Единый государственный реестр объектов культурного наследия народов Российской Федерации, выявленные объекты культурного наследия, объекты, обладающие признаками объекта культурного наследия. Территория расположена за границами зон охраны, защитных зон объектов культурного наследия.

С информацией, полученной от администрации Новгородского муниципального района (письмо от 13 мая 2022 г. № И-3347), Департамента природных ресурсов, лесного хозяйства и экологии Новгородской области (письмо от 6 мая 2022 г. № ПР-4350-И), Министерства природных ресурсов и экологии Российской Федерации (письмо от 2 августа 2022 № 15-61/10317-ОГ) особо охраняемые природные территории местного, регионального и федерального значения в районе размещения Объекта отсутствуют.

4 Информация о необходимости осуществления мероприятий по охране окружающей среды

В соответствии с пунктом 1 статьи 36 Федерального закона от 10.01.2002 № 7-ФЗ «Об охране окружающей среды», при проектировании зданий, строений, сооружений и иных объектов должны учитываться нормативы допустимой антропогенной нагрузки на окружающую среду, предусматриваться мероприятия по предупреждению и устранению загрязнения окружающей среды, применяться ресурсосберегающие, малоотходные, безотходные и иные технологии, способствующие охране окружающей среды, восстановлению природной среды, рациональному использованию и воспроизводству природных ресурсов.

Согласно действующим правовым нормам в области экологической безопасности система природоохранных мероприятий должна обеспечивать:

- соблюдение предельно-допустимых норм химических, физических, биологических и механических воздействий на окружающую среду и персонал при строительстве и эксплуатации объектов газовой промышленности;

- соблюдение требований к использованию компонентов природной среды;

- выполнение требований к проектным решениям по уменьшению (предотвращению) вредного воздействия на окружающую среду при ведении работ по строительству и эксплуатации объектов газовой промышленности, включая требования к управлению отходами производства и потребления, в т.ч. жидкими бытовыми отходами и отходами производства;

- соблюдение требований к составу и условиям применения экологически опасных материалов, их хранению и транспортировке;

- выполнение требований к мероприятиям по охране окружающей природной среды, очистному оборудованию и установкам;

- выполнение требований к социально-бытовым условиям проживания и работы персонала и обеспечению санитарно-гигиенических нормативов;

- выполнение санитарно-гигиенических требований к оборудованию, материалам, условиям труда;

- выполнение требований к производственному экологическому контролю и мониторингу окружающей среды.

5 Мероприятия по защите территории от чрезвычайных ситуаций природного и техногенного характера, по гражданской обороне и обеспечению пожарной безопасности

В целях исключения чрезвычайных ситуаций техногенного характера по трассам линейного объекта, необходимо соблюдение условий, установленных нормативной документацией для охранных зон газопроводов.

На земельные участки, входящие в охранные зоны газораспределительных сетей, в целях предупреждения их повреждения или нарушения условий их нормальной эксплуатации налагаются ограничения (обременения), которыми запрещается:

- 1) строить объекты жилищно-гражданского и производственного назначения;
- 2) сносить и реконструировать мосты, коллекторы, автомобильные и железные дороги с расположенными на них газораспределительными сетями без предварительного выноса этих газопроводов по согласованию с эксплуатационными организациями;
- 3) разрушать берегоукрепительные сооружения, водопропускные устройства, земляные и иные сооружения, предохраняющие газораспределительные сети от разрушений;
- 4) перемещать, повреждать, засыпать и уничтожать опознавательные знаки, контрольно-измерительные пункты и другие устройства газораспределительных сетей;
- 5) устраивать свалки и склады, разливать растворы кислот, солей, щелочей и других химически активных веществ;
- 6) огораживать и перегораживать охранные зоны, препятствовать доступу персонала эксплуатационных организаций к газораспределительным сетям, проведению обслуживания и устранению повреждений газораспределительных сетей;
- 7) разводить огонь и размещать источники огня;
- 8) рыть погреба, копать и обрабатывать почву сельскохозяйственными и мелиоративными орудиями и механизмами на глубину более 0,3 метра;
- 9) открывать калитки и двери газорегуляторных пунктов, станций катодной и дренажной защиты, люки подземных колодцев, включать или отключать электроснабжение средств связи, освещения и систем телемеханики;
- 10) набрасывать, приставлять и привязывать к опорам и надземным газопроводам, ограждениям и зданиям газораспределительных сетей посторонние предметы, лестницы, влезать на них;
- 11) самовольно подключаться к газораспределительным сетям.

С целью предупреждения возможного повреждения и для обнаружения газопровода из полиэтиленовых труб при производстве земляных работ в зоне прокладки газопровода предусматривается укладка сигнальной ленты с надписью «Огнеопасно-газ» на расстоянии 0,2 м от верхней образующей газопровода.

На участках пересечений газопроводов с подземными инженерными коммуникациями лента должна быть уложена вдоль газопровода дважды на расстоянии не менее чем 0,2 м между собой и на 2 м в обе стороны от пересекаемого сооружения.

Для определения местоположения стального газопровода на стенах зданий и сооружений размещаются таблички-указатели.

Для определения местонахождения газопровода из полиэтиленовых труб необходимо укладывать медный изолированный проводник-спутник непосредственно на газопровод.

Графическая часть

Чертеж материалов по обоснованию проекта межевания территории


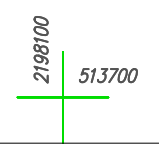
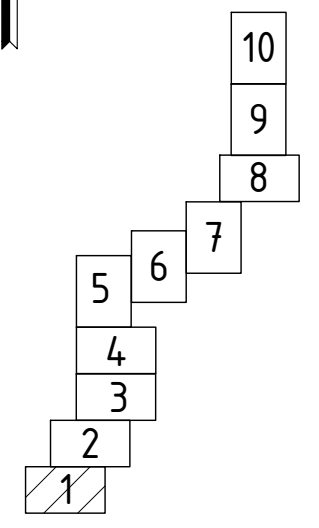


Схема расположения листов



53:13:0060503

53:13:000000:2627

Координаты характерных точек границ зоны планируемого размещения линейного объекта приведены в Томе 1

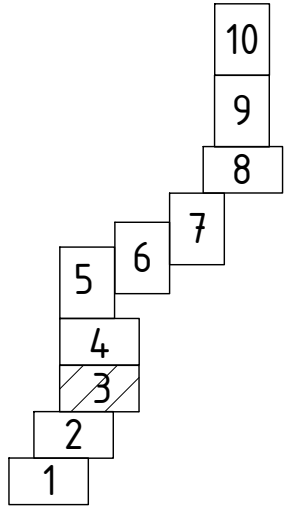
Условные обозначения

- Граница территории, в отношении которой осуществляется подготовка проекта планировки
- Граница зоны планируемого размещения линейного объекта
- Зона действия публичного сервитута
- Охранная зона проектируемого газопровода
- Граница и номер земельного участка, прошедшего кадастровый учет
- Граница территориальных и иных зон
- Граница и номер сооружения, прошедшего кадастровый учет
- Границы субъекта, МО, населенного пункта

						4548.013.П.0/0.1296-ППТ.04			
						Газопровод межпоселковый от д. Федорково - с отводами к д. Рудново, д. Сергеево Парфинского района Новгородской области			
Изм.	Кол.уч.	Лист	№ док.	Подпись	Дата	Проект планировки и проект межевания территории	Стадия	Лист	Листов
Выполнил	Рыдичева А.А.				08.23		П	1	10
Проверил	Морозов Е.А.				08.23				
Н.контроль	Морозов Е.А.				08.23	Чертеж материалов по обоснованию проекта межевания территории М 1:1000	ООО "ГСИ" г.Вологда		



Схема расположения листов



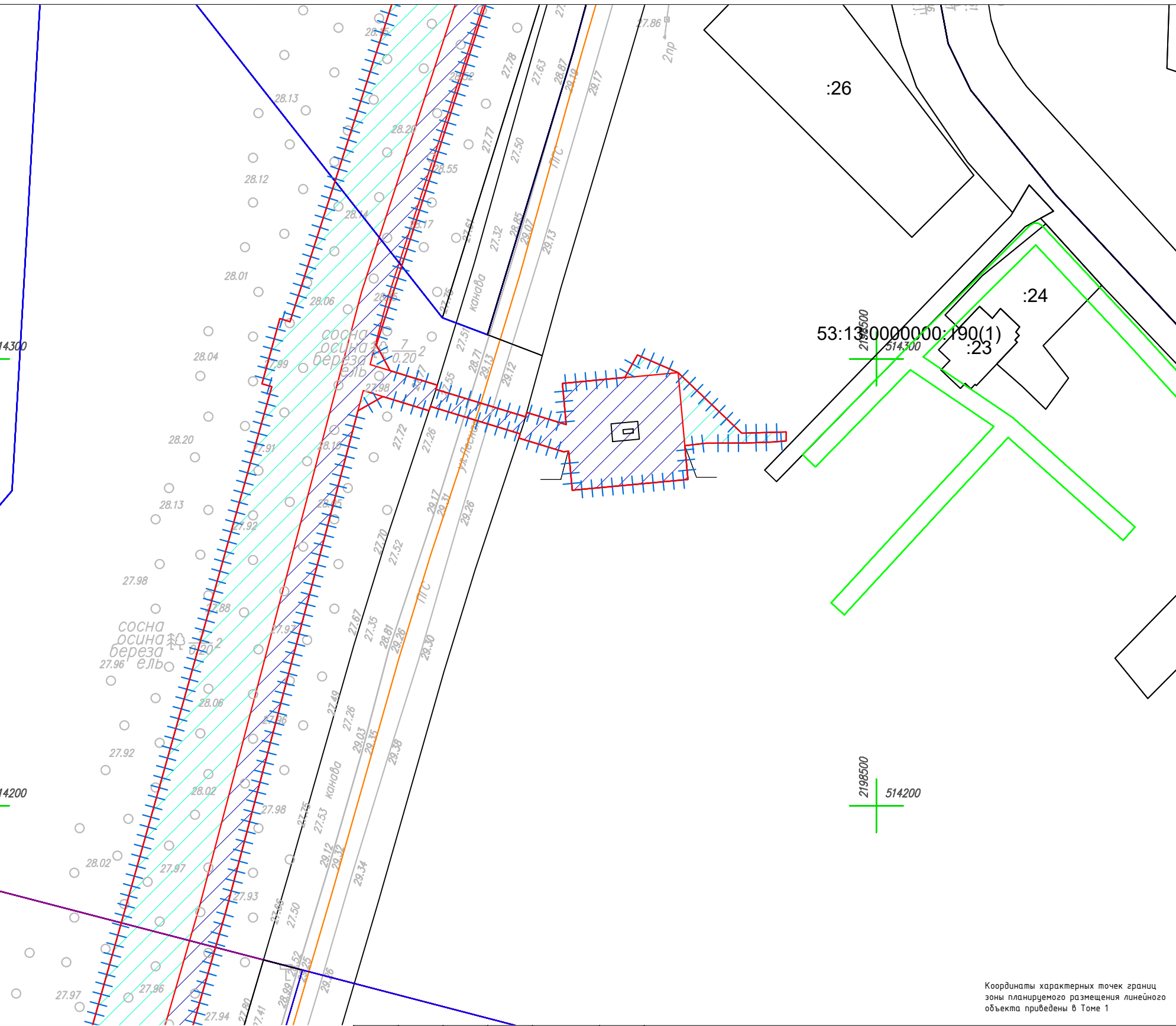
2198200 514300

2198300 514300

2198200 514200

2198300 514200

2198500 514200



Координаты характерных точек границ зоны планируемого размещения линейного объекта приведены в Томе 1

Условные обозначения

- Граница территории, в отношении которой осуществляется подготовка проекта планировки
- Граница зоны планируемого размещения линейного объекта
- Зона действия публичного сервитута
- Охранная зона проектируемого газопровода
- Граница и номер земельного участка, прошедшего кадастровый учет
- Граница территориальных и иных зон
- Граница и номер сооружения, прошедшего кадастровый учет
- Границы субъекта, МО, населенного пункта

4548.013.П.0/0.1296-ППТ.04

Газопровод межпоселковый от д. Федорково - с отводами к д. Рудново, д. Сергеево Парфинского района Новгородской области

Изм.	Кол.уч.	Лист	№ док.	Подпись	Дата
Выполнил		Рыбичева А.А.			08.23
Проверил		Морозов Е.А.			08.23
Н.контроль		Морозов Е.А.			08.23

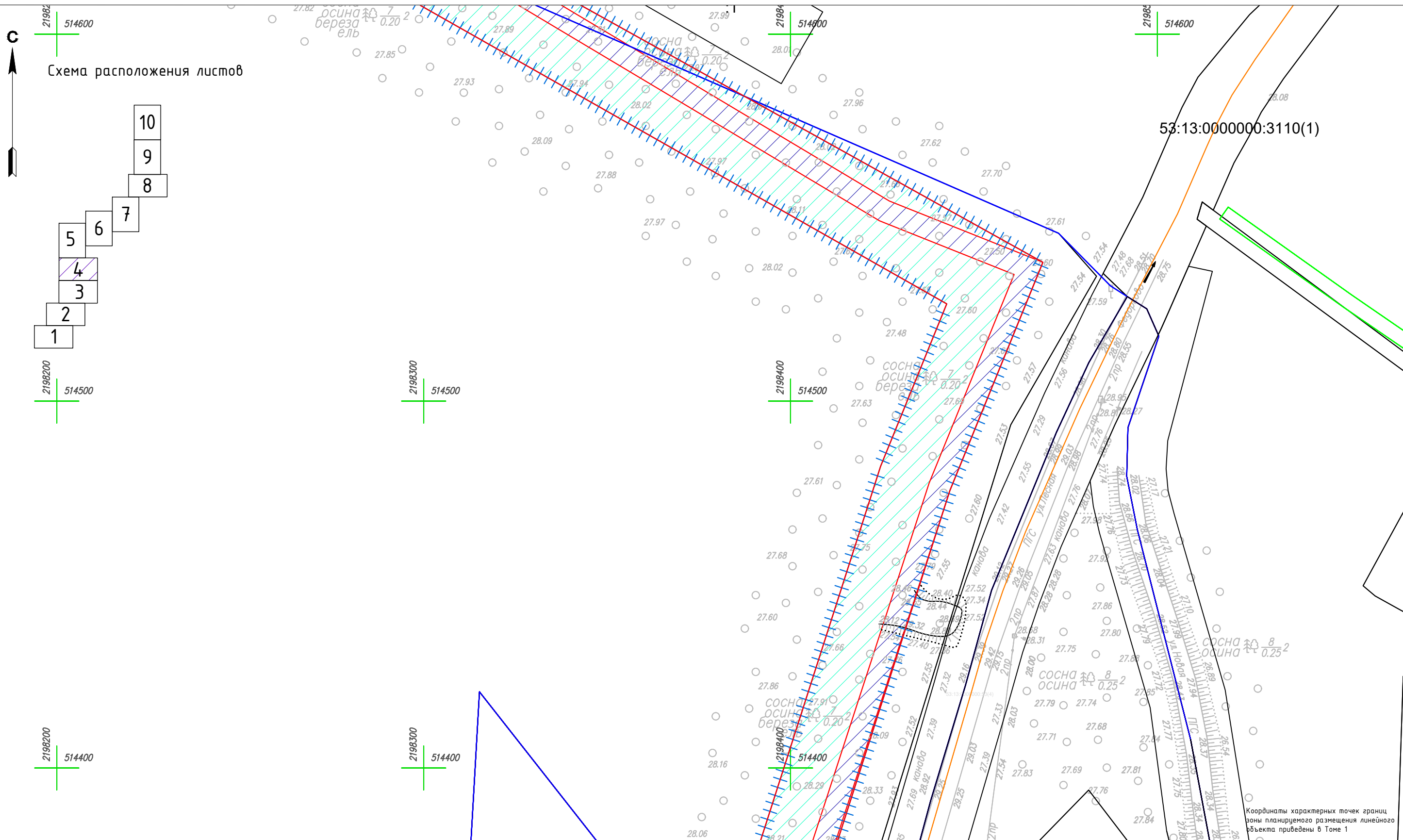
Проект планировки и проект межевания территории

Стадия	Лист	Листов
П	3	10

Чертеж материалов по обоснованию проекта межевания территории
М 1:1000

ООО "ГСИ"
г.Вологда

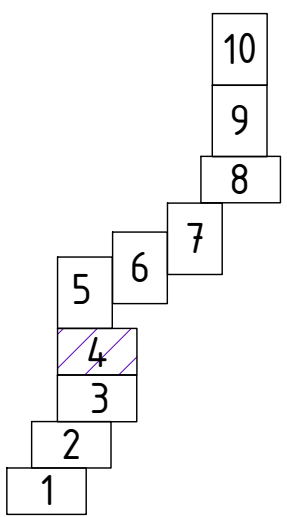
Согласовано			
Н.контр.			
Провер.			
Изм.внес			
Взам. инв. №			
Подпись и дата			
Инв. № подл.			



53:13:0000000:3110(1)

Координаты характерных точек границ зоны планируемого размещения линейного объекта приведены в Томе 1

Схема расположения листов



Согласовано	Н.контр.	
	Провер.	
Изм. № подл.	Взам. инв. №	
	Подпись и дата	

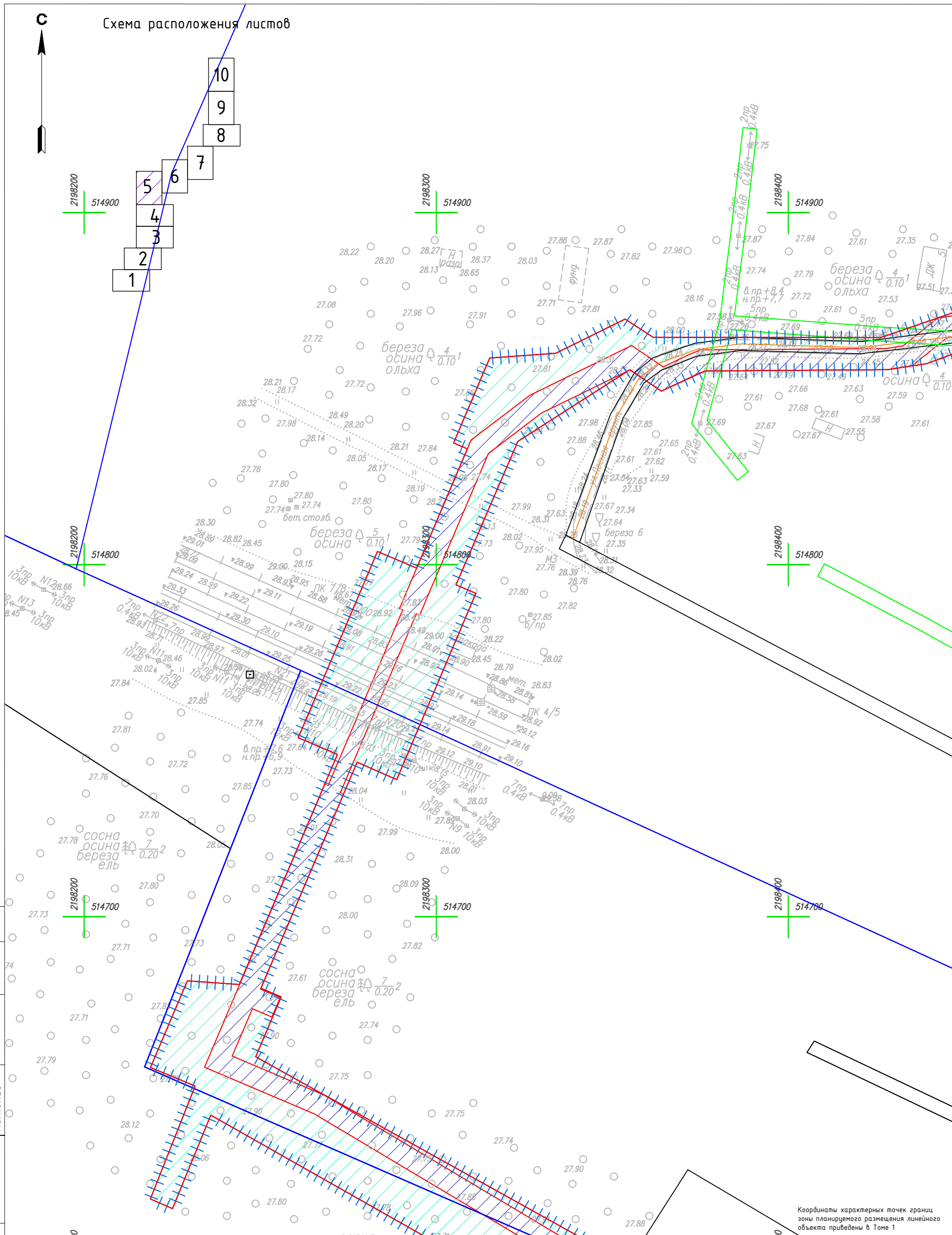
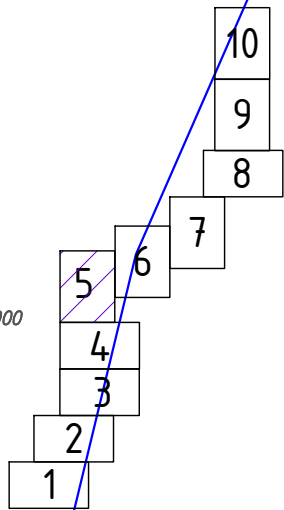
Условные обозначения

- Граница территории, в отношении которой осуществляется подготовка проекта планировки
- Граница зоны планируемого размещения линейного объекта
- Зона действия публичного сервитута
- Охранная зона проектируемого газопровода
- Граница и номер земельного участка, прошедшего кадастровый учет
- Граница территориальных и иных зон
- Граница и номер сооружения, прошедшего кадастровый учет
- Граница и номер кадастрового квартала
- Границы субъекта, МО, населенного пункта

4548.013.П.0/0.1296-ППТ.04					
Газопровод межпоселковый от д. Федорково - с отводами к д. Рудново, д. Сергеево Парфинского района Новгородской области					
Изм.	Кол.уч.	Лист	№ док.	Подпись	Дата
Выполнил		Рыбичева А.А.			08.23
Проверил		Морозов Е.А.			08.23
Н.контр.		Морозов Е.А.			08.23
				Стадия	Лист
Проект планировки и проект межевания территории				П	4
Чертеж материалов по обоснованию проекта межевания территории М 1:1000				000"ГСИ" г.Вологда	



Схема расположения листов



Координаты характерных точек границ зоны планируемого размещения линейного объекта приведены в Томе 1

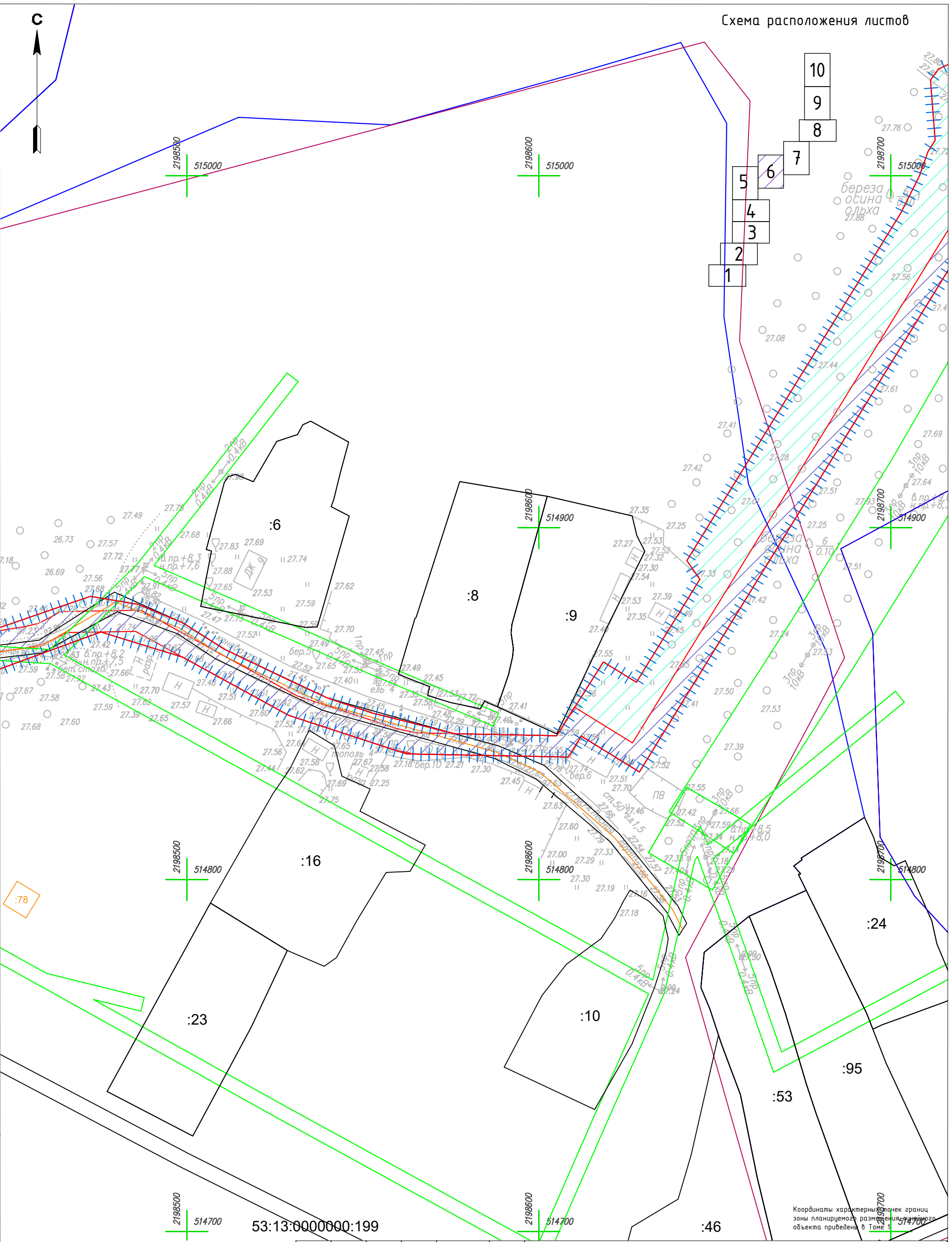
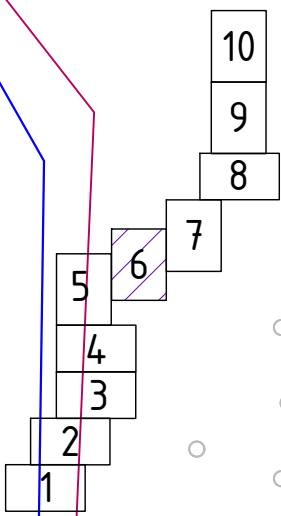
Согласовано	Н.контр.	Провер.	Изм.внес
Инв. № подл.	Взам. инв. №	Подпись и дата	

Условные обозначения

- Граница территории, в отношении которой осуществляется подготовка проекта планировки
- Граница зоны планируемого размещения линейного объекта
- Зона действия публичного сервитута
- Охранная зона проектируемого газопровода
- Граница и номер земельного участка, прошедшего кадастровый учет
- Граница территориальных и иных зон
- Граница и номер сооружения, прошедшего кадастровый учет
- Граница и номер кадастрового квартала
- Границы субъекта, МО, населенного пункта

Изм.	Кол.уч	Лист	№ док.	Подпись	Дата
Выполнил		Рыбичева А.А.			08.23
Проверил		Морозов Е.А.			08.23
Н.контроль		Морозов Е.А.			08.23

4548.013.П.0/0.1296-ППТ.04			
Газопровод межпоселковый от д. Федорково - с отводами к д. Рудново, д. Сергеево Парфинского района Новгородской области			
Проект планировки и проект межевания территории	Стадия	Лист	Листов
	П	5	10
Чертеж материалов по обоснованию проекта межевания территории М 1:1000		ООО "ГСИ" г.Вологда	



Согласовано	Н.контр.	Взам. инв. №
	Провер.	
Инв. № подл.	Изм.б/внес	Подпись и дата

:78

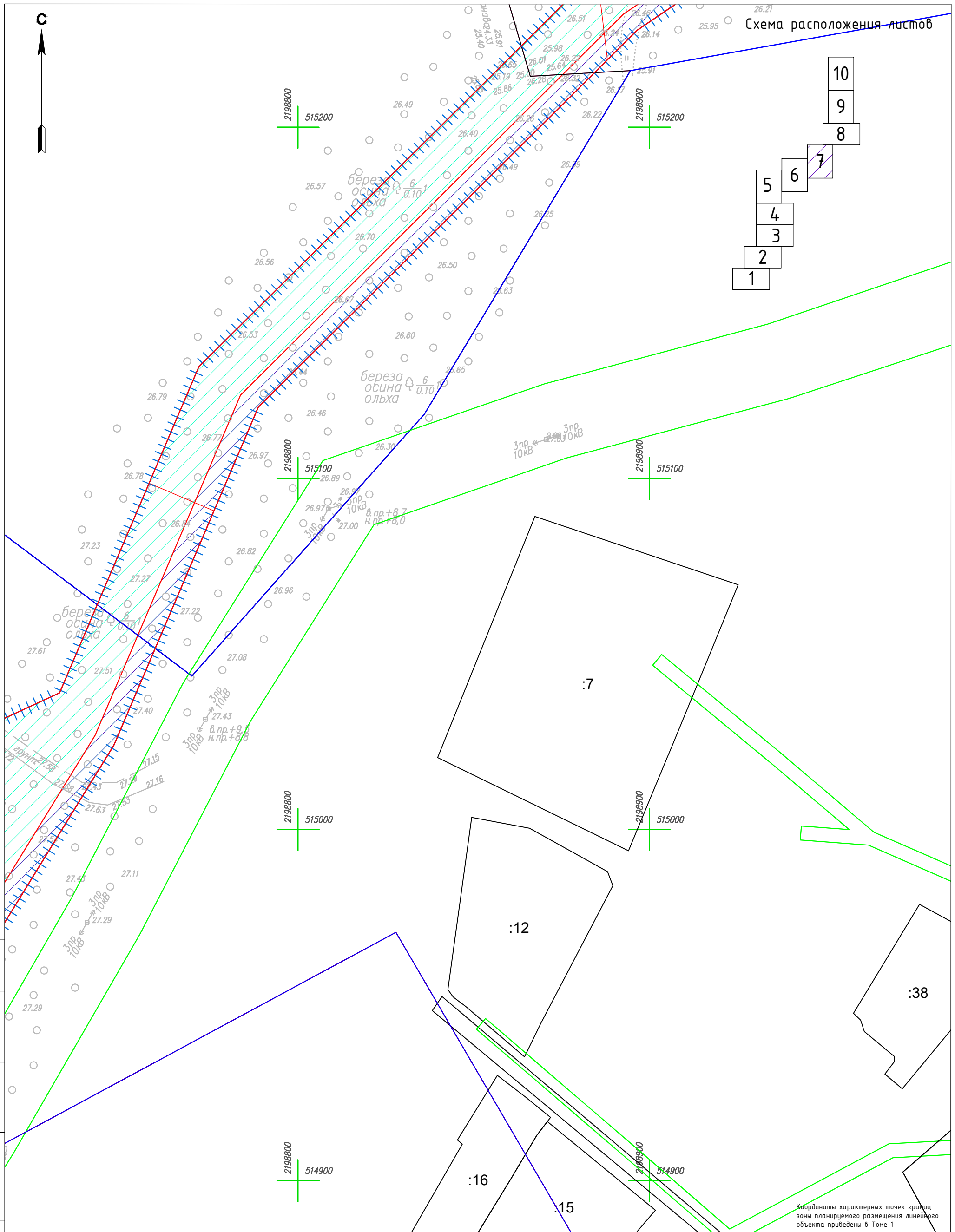
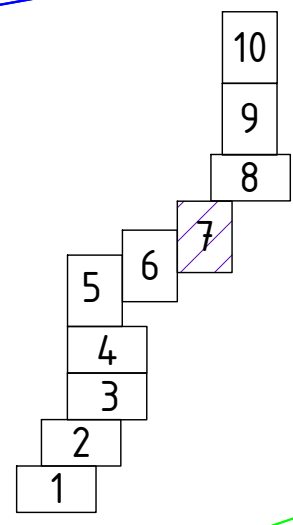
Условные обозначения

- Граница территории, в отношении которой осуществляется подготовка проекта планировки
- Граница зоны планируемого размещения линейного объекта
- Зона действия публичного сервитута
- Охранная зона проектируемого газопровода
- Граница и номер земельного участка, прошедшего кадастровый учет
- Граница территориальных и иных зон
- Граница и номер сооружения, прошедшего кадастровый учет
- Граница и номер кадастрового квартала
- Границы субъекта, МО, населенного пункта

Изм.	Кол.уч	Лист	№ док.	Подпись	Дата
Выполнил		Рыбичева А.А.			08.23
Проверил		Морозов Е.А.			08.23
Н.контроль		Морозов Е.А.			08.23

4548.013.П.0/0.1296-ППТ.04			
Газопровод межпоселковый от д. Федорково - с отводами к д. Рудново, д. Сергеево Парфинского района Новгородской области			
Проект планировки и проект межевания территории	Стадия	Лист	Листов
	П	6	10
Чертеж материалов по обоснованию проекта межевания территории М 1:1000	ООО "ГСИ" г.Вологда		

Координаты характерных точек границ зоны планируемого размещения линейного объекта приведены в Томе



Согласовано	Н.контр.	Пробер.	Изм.внес
Инв. № подл.	Взам. инв. №	Подпись и дата	

Условные обозначения


- Граница территории, в отношении которой осуществляется подготовка проекта планировки
- Граница зоны планируемого размещения линейного объекта
- Зона действия публичного сервитута
- Охранная зона проектируемого газопровода
- Граница и номер земельного участка, прошедшего кадастровый учет
- Граница территориальных и иных зон
- Граница и номер сооружения, прошедшего кадастровый учет
- Граница и номер кадастрового квартала
- Границы субъекта, МО, населенного пункта

Изм.	Кол.уч	Лист	№ док.	Подпись	Дата
Выполнил		Рыбичева А.А.			08.23
Проверил		Морозов Е.А.			08.23
Н.контроль		Морозов Е.А.			08.23

4548.013.П.0/0.1296-ППТ.04			
Газопровод межпоселковый от д. Федорково - с отводами к д. Рудново, д. Сергеево Парфинского района Новгородской области			
Проект планировки и проект межевания территории	Стадия	Лист	Листов
	П	7	10
Чертеж материалов по обоснованию проекта межевания территории М 1:1000		ООО "ГСИ" г.Вологда	

53:13:0060601

:6



2198900
515400

2199000
515400

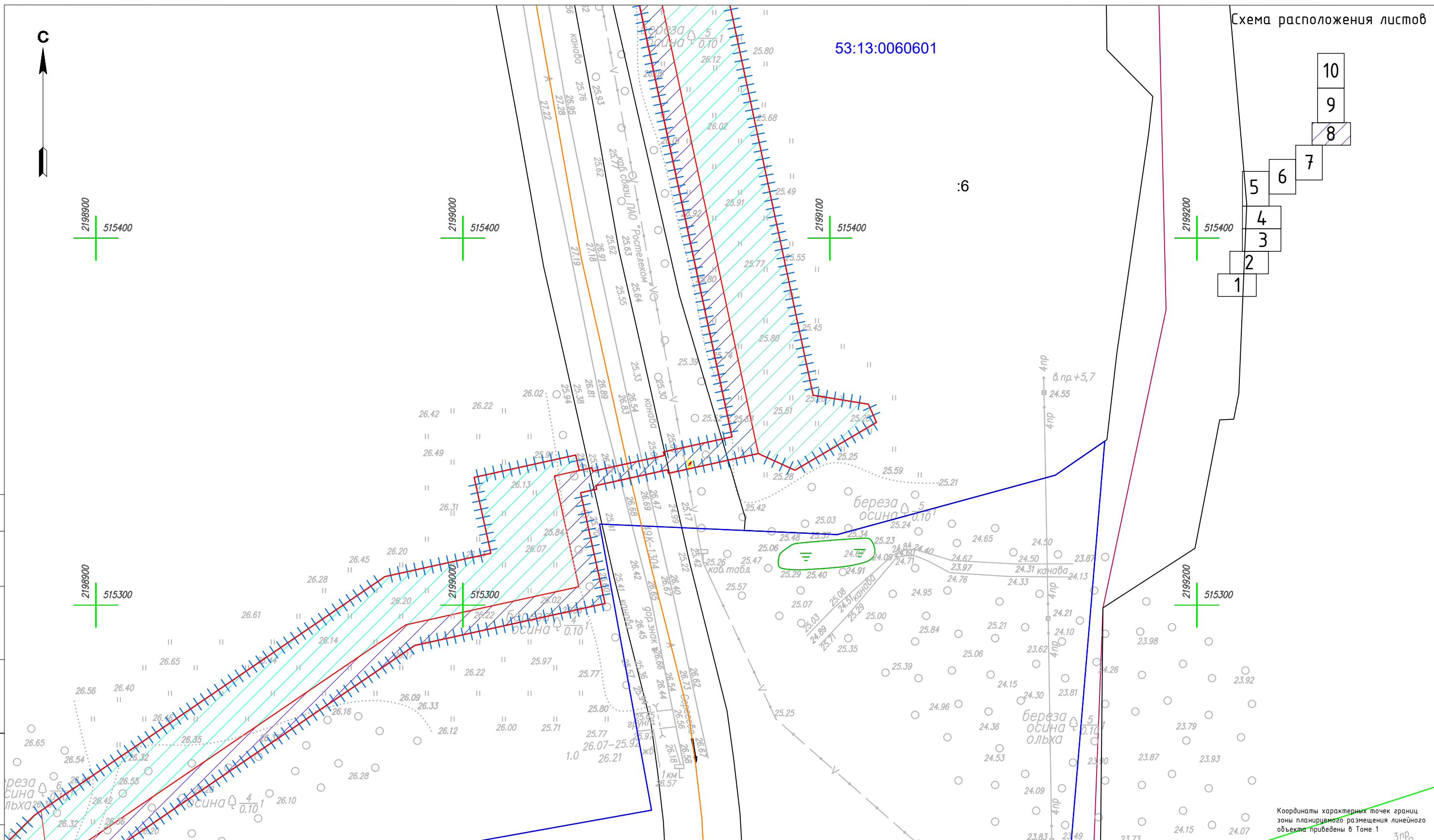
2199100
515400

2199200
515400

2198900
515300

2199000
515300

2199200
515300



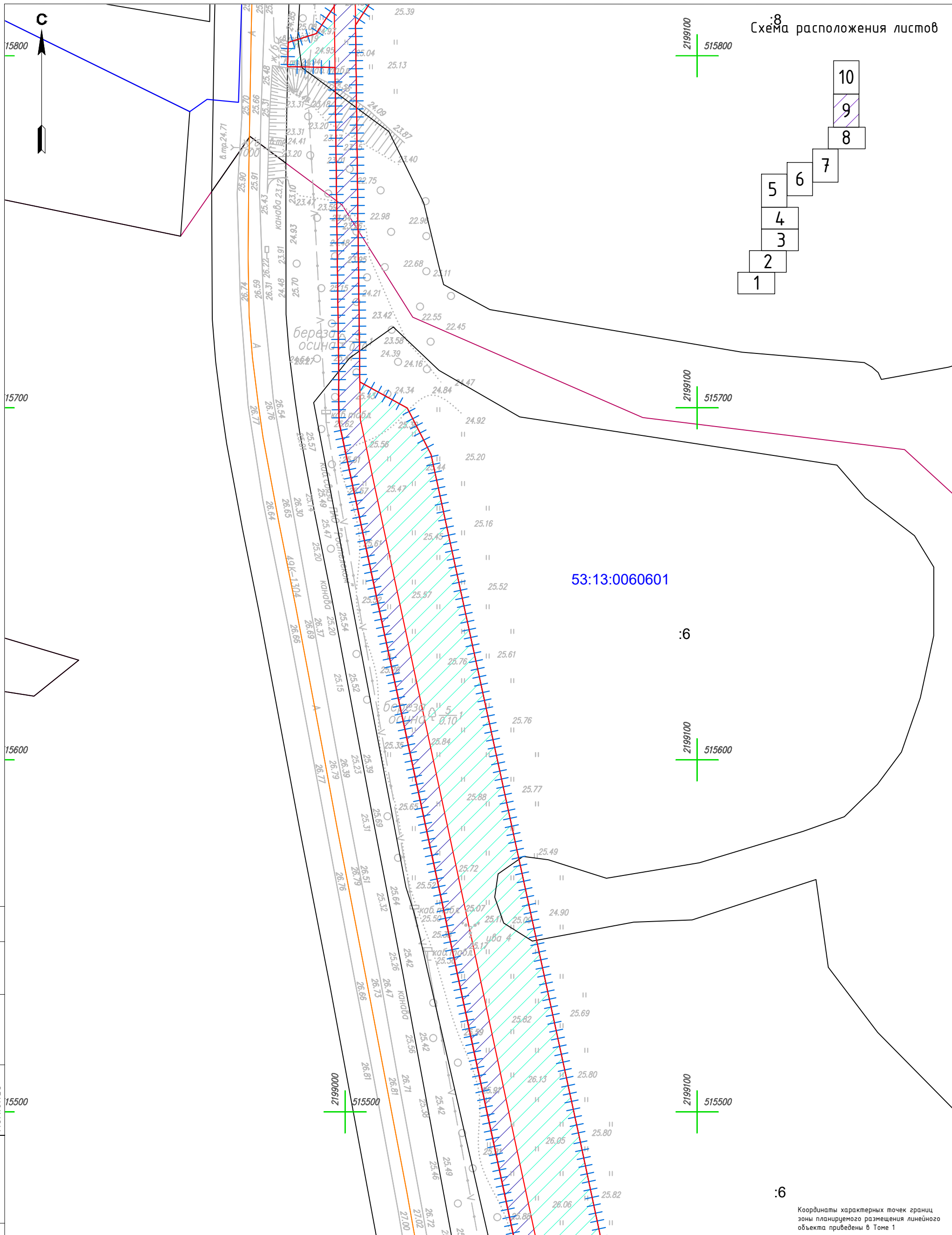
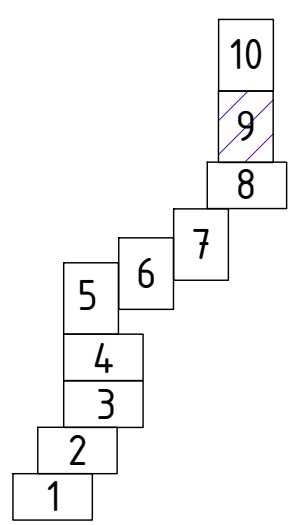
Координаты характерных точек границ зоны планируемого размещения линейного объекта приведены в Томе 1 300

Условные обозначения

- Граница территории, в отношении которой осуществляется подготовка проекта планировки
- Граница зоны планируемого размещения линейного объекта
- Зона действия публичного сервитута
- Охранная зона проектируемого газопровода
- Граница и номер земельного участка, прошедшего кадастровый учет
- Граница территориальных и иных зон
- Граница и номер сооружения, прошедшего кадастровый учет
- Граница и номер кадастрового квартала
- Границы субъекта, МО, населенного пункта

						4548.013.П.0/0.1296-ППТ.04			
						Газопровод межпоселковый от д. Федорково - с отводами к д. Рудново, д. Сергеево Парфинского района Новгородской области			
Изм.	Кол.уч.	Лист	№ док.	Подпись	Дата	Проект планировки и проект межевания территории	Стадия	Лист	Листов
Выполнил	Рыбичева А.А.				08.23		П	8	10
Проверил	Морозов Е.А.				08.23				
Н.контроль	Морозов Е.А.				08.23	Чертеж материалов по обоснованию проекта межевания территории М 1:1000	ООО "ГСИ" г.Вологда		

Согласовано	Н.контр.	Провер.	Изм.внес
Инв. № подл.	Подпись и дата	Взам. инв. №	



Согласовано	
Н.контр.	
Провер.	
Изм.внес	

Инд. № подл.	
Подпись и дата	
Взам. инв. №	

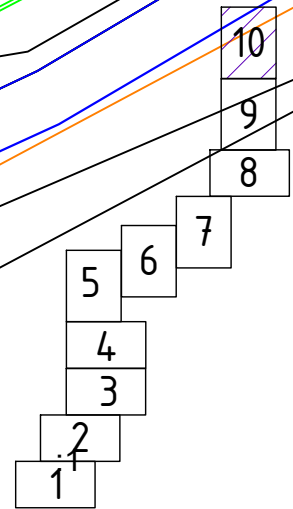
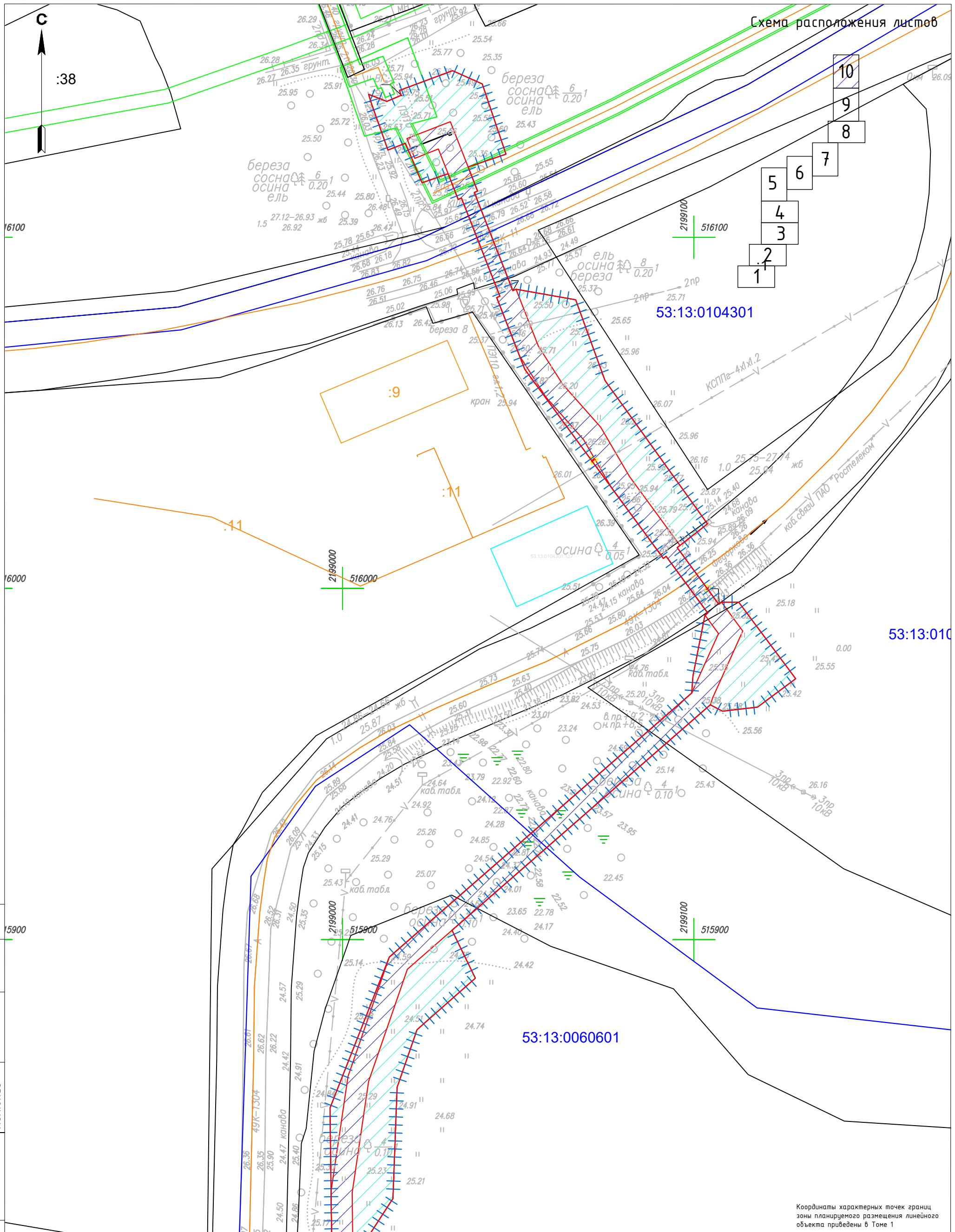
Условные обозначения

- Граница территории, в отношении которой осуществляется подготовка проекта планировки
- Граница зоны планируемого размещения линейного объекта
- Зона действия публичного сервитута
- Охранная зона проектируемого газопровода
- Граница и номер земельного участка, прошедшего кадастровый учет
- Граница территориальных и иных зон
- Граница и номер сооружения, прошедшего кадастровый учет
- Граница и номер кадастрового квартала
- Границы субъекта, МО, населенного пункта

Изм.	Кол.уч	Лист	№докум.	Подпись	Дата
Выполнил				Рыбичева А.А.	08.23
Проверил				Морозов Е.А.	08.23
Н.контроль				Морозов Е.А.	08.23

4548.013.П.0/0.1296-ППТ.04		
Газопровод межпоселковый от д. Федорково - с отводами к д. Рудново, д. Сергеево Парфинского района Новгородской области		
Проект планировки и проект межевания территории	Стадия	Лист
	П	11
Чертеж материалов по обоснованию проекта межевания территории М 1:1000	Листов	10
	ООО "ГСИ" г.Вологда	

Координаты характерных точек границ зоны планируемого размещения линейного объекта приведены в Томе 1



Согласовано	Н.контр.	
	Провер.	
Изм. внос	Изм. внос	
	Изм. внос	
Подпись и дата	Взам. инв. №	
	Взам. инв. №	
Инв. № подл.	Инв. № подл.	
	Инв. № подл.	

Условные обозначения

- Граница территории, в отношении которой осуществляется подготовка проекта планировки
- Граница зоны планируемого размещения линейного объекта
- Зона действия публичного сервитута
- Охранная зона проектируемого газопровода
- Граница и номер земельного участка, прошедшего кадастровый учет
- Граница территориальных и иных зон
- Граница и номер сооружения, прошедшего кадастровый учет
- Граница и номер кадастрового квартала
- Границы субъекта, МО, населенного пункта

Изм.	Кол.уч	Лист	№ док.	Подпись	Дата
Выполнил				Рыбичева А.А.	08.23
Проверил				Морозов Е.А.	08.23
Н.контроль				Морозов Е.А.	08.23

4548.013.П.0/0.1296-ППТ.04		
Газопровод межпоселковый от д. Федорково - с отводами к д. Рудново, д. Сергеево Парфинского района Новгородской области		
Стадия	Лист	Листов
П	12	10
Чертеж материалов по обоснованию проекта межевания территории М 1:1000		
ООО "ГСИ" г.Вологда		

Координаты характерных точек границ зоны планируемого размещения линейного объекта приведены в Томе 1