



# Периодическое печатное издание ПАРФИНСКИЙ ВЕСТНИК

## Периодическое печатное средство массовой информации

В периодическом печатном издании «Парфинский Вестник» от 14.11.2017 № 40 в постановлении Администрации муниципального района от 12.11.2018 № 1083 «О внесении изменений в постановление Администрации муниципального района от 17.10.2013 № 773» допущена техническая ошибка:

в названия постановления дату 17.10.2013, следует читать 07.10.2013;

в пункте 1 постановления дату 17.10.2013, следует читать 07.10.2013;

в пункте 2 постановления дату 17.10.2013, следует читать 07.10.2013.

### АДМИНИСТРАЦИЯ ПАРФИНСКОГО МУНИЦИПАЛЬНОГО РАЙОНА

#### ПОСТАНОВЛЕНИЕ

от 14.12.2018 № 1207

р.п. Парфино

#### **О внесении изменений постановление Администрации муниципального района от 23.11.2016 №905**

В соответствии с пунктом 3.6 раздела 3 и пунктом 4.2 раздела 4 Порядка принятия решений о разработке муниципальных программ Парфинского муниципального района, Парфинского городского поселения, их формирования, реализации и проведения оценки эффективности, утвержденного постановлением Администрации муниципального района от 23.08.2013 № 643

#### **ПОСТАНОВЛЯЮ:**

1. Внести изменения в постановление Администрации муниципального района от 23.11.2016 № 905 «Об утверждении муниципальной программы Парфинского муниципального района «Совершенствование системы муниципального управления в Парфинском муниципальном районе на 2017-2019 годы» (далее – постановление):

1.1. заменить в названии постановления цифру «2019» на «2021»;

1.2. изложить пункт 1 постановления в новой редакции:

«1. Утвердить прилагаемую муниципальную программу Парфинского муниципального района «Совершенствование системы муниципального управления в Парфинском муниципальном районе на 2017-2021 годы».

2. Внести изменения в муниципальную программу Парфинского муниципального района «Совершенствование системы муниципального управления в Парфинском муниципальном районе на 2017-2019 годы», утвержденную постановлением Администрации муниципального района от 23.11.2016 № 905, изложив новой прилагаемой редакции.

3. Опубликовать постановление в периодическом печатном издании «Парфинский Вестник» и разместить на официальном сайте Администрации муниципального района в информационно-телекоммуникационной сети «Интернет».

Глава муниципального района      Е.Н. Леонтьева

Приложение  
к постановлению Администрации  
муниципального района  
от 14.12.2018 № 1207

#### **Муниципальная программа Парфинского муниципального района «Совершенствование системы муниципального управления в Парфинском муниципальном районе на 2017-2021 годы»**

#### **ПАСПОРТ муниципальной программы**

##### **1. Наименование муниципальной программы:**

муниципальная программа Парфинского муниципального района «Совершенствование системы муниципального управления в Парфинском муниципальном районе на 2017-2021 годы» (далее – муниципальная программа).

##### **2. Ответственный исполнитель муниципальной программы:**

управление обеспечения деятельности Администрации муниципального района (далее – управление).

##### **3. Соисполнители муниципальной программы:**

контрольно-счетная палата Парфинского муниципального района;  
отраслевые (функциональные) органы и структурные подразделения Администрации Парфинского муниципального района;

Администрация Федорковского сельского поселения;

Администрация Полавского сельского поселения;

##### **4. Подпрограммы муниципальной программы:**

«Развитие муниципальной службы в Парфинском муниципальном районе»;

«Информатизация Парфинского муниципального района»;

«Противодействие коррупции в Парфинском муниципальном районе».

5. Цели, задачи и целевые показатели муниципальной программы:

№ п/п	Цели, задачи муниципальной программы, наименование и единица измерения целевого показателя	Значение целевого показателя по годам				
		2017	2018	2019	2020	2021
1	2	3	4	5	6	7
1.	Цель 1. Совершенствование системы муниципального управления в Парфинском муниципальном районе					
1.1.	Задача 1. Развитие и обеспечение системы муниципальной службы в Парфинском муниципальном районе					
1.1.1.	Число муниципальных служащих, служащих органов местного самоуправления, прошедших профессиональную переподготовку или повышение квалификации, не менее (чел.)	11	5	5	5	5
1.1.2.	Доля исполненного софинансирования стоимости обучения специалистов за счет средств бюджета муниципального района (%)	100	-	-	-	-
1.1.3.	Доля рабочих мест, соответствующих государственным нормативным требованиям охраны труда, %	100	100	100	100	100
1.1.4.	Соответствие выделенного помещения кабинета по мобилизационной подготовке установленным требованиям, (%)	-	100	100	100	100
1.1.5.	Доля муниципальных служащих, прошедших диспансеризацию, (%)	-	100	100	100	100
1.1.6.	Соответствие автоматизированного рабочего места специалиста по мобилизационной подготовке требованиям безопасности информации, (%)	-	100	100	100	100
1.2.	Задача 2. Развитие деятельности территориального общественного самоуправления (далее – ТОС) и повышение его в роли в решении вопросов местного значения					
1.2.1.	Количество зарегистрированных органов ТОС на территории муниципального района	5	6	6	7	7
1.3.	Задача 3. Снижение административных барьеров, оптимизация и повышение качества предоставления государственных и муниципальных услуг, в том числе на базе многофункциональных центров предоставления государственных и муниципальных услуг (далее МФЦ), в Парфинском муниципальном районе					
1.3.1.	Доля заявителей, удовлетворенных качеством предоставленных государственных и муниципальных услуг, от общего числа опрошенных, не менее (%)	80	85	85	85	85
1.3.2.	Среднее количество обращений граждан для получения одной государственной (муниципальной) услуги (ед.)	1	1	1	1	1
1.3.3.	Среднее время ожидания в очереди при обращении граждан в орган местного самоуправления муниципального района, не более (мин.)	15	15	15	15	15
1.3.4.	Среднее число обращений представителей бизнес-сообщества для получения одной государственной (муниципальной) услуги, связанной со сферой предпринимательской деятельности (ед.)	2	2	2	2	2
1.3.5.	Доля населения Парфинского муниципального района, имеющего доступ к получению государственных и муниципальных услуг по принципу «одного окна», в том числе на базе МФЦ, от общей численности населения Парфинского муниципального района, не менее (%)	90	90	90	90	90
1.3.6.	Доля предоставленных по принципу «одного окна» государственных услуг от общего числа предоставленных государственных услуг, не менее (%)	60	60	60	60	60
1.3.7.	Доля предоставленных по принципу «одного окна» муниципальных услуг от общего числа предоставленных муниципальных услуг, не менее (%)	60	60	60	60	60
2.	Цель 2. Развитие информационно-технической инфраструктуры в Парфинском муниципальном районе					
2.1.	Задача 1. Создание и развитие системы электронного взаимодействия организаций и граждан с Администрацией Парфинского муниципального района, расширение возможностей доступа к общедоступным информационным ресурсам					
2.1.1.	Доля муниципальных услуг, размещенных на Едином портале государственных услуг (%)	100	100	100	100	100
2.1.2.	Доля муниципальных услуг, переведенных в электронную форму, от общего количества муниципальных услуг, предоставляемых Администрацией муниципального района,	20	30	40	42	45

	не менее (%)					
2.1.3.	Доля муниципальных услуг, предоставленных в электронной форме, от общего количества муниципальных услуг, предоставленных (оказанных) Администрацией муниципального района, не менее (%)	60	70	70	70	70
2.2.	Задача 2. Формирование современной информационной и телекоммуникационной инфраструктуры и обеспечение ее надлежащего функционирования.					
2.2.1.	Обеспеченность персональными компьютерами, (%)	100	100	100	100	100
2.2.2.	Доля рабочих мест, имеющих доступ к сети Интернет, от общего числа рабочих мест в Администрации района, (%)	100	100	100	100	100
2.2.3.	Доля рабочих мест, подключенных к системе электронного документооборота, от общего числа рабочих мест, не менее (%)	70	85	90	90	90
2.2.4.	Среднемесячное число посещений официального сайта Администрации муниципального района, не менее (чел.)	1900	2000	2100	2200	2300
2.3.	Задача 3. Повышение открытости органов местного самоуправления Парфинского муниципального района					
2.3.1.	Доля нормативных правовых актов Администрации Парфинского муниципального района, официально опубликованных в «Парфинском Вестнике» от числа принятых за год (%)	100	100	100	100	100
2.3.2.	Доля нормативных правовых актов Администрации Парфинского муниципального района, официально опубликованных на сайте Администрации Парфинского муниципального района (парфинский.рф), от общего числа принятых за год (%)	100	100	100	100	100
2.3.3.	Состав информации официального сайта, отвечающий требованиям законодательства Российской Федерации о раскрытии информации о деятельности органов местного самоуправления (%)	100	100	100	100	100
3.	Цель 3. Совершенствование системы мер и проведение эффективной политики противодействия коррупции в Парфинском муниципальном районе					
3.1.	Задача 1. Совершенствование правового регулирования в сфере противодействия коррупции					
3.1.1.	Разработка и принятие муниципальных правовых актов по вопросам противодействия коррупции в соответствии с Федеральным законодательством и законодательством Новгородской области (%)	100	100	100	100	100
3.1.2.	Доля муниципальных нормативных правовых актов, проектов муниципальных правовых актов, прошедших антикоррупционную экспертизу, от общего количества нормативно правовых актов, принятых в отчетном периоде. (%)	100	100	100	100	100
3.2.	Задача 2. Применение антикоррупционных механизмов и механизмов выявления и разрешения конфликтов интересов на муниципальной службе					
3.2.1.	Организация и проведение семинаров (мероприятий) для муниципальных служащих по вопросам противодействия коррупции, не менее (единиц)	2	2	2	2	2
3.3.	Задача 3. Формирование в обществе нетерпимости к коррупционному поведению, создание условий для обеспечения участия институтов гражданского общества в противодействии коррупции, обеспечение доступа граждан к информации о деятельности органов местного самоуправления					
3.3.1.	Количество размещенной информации (материалов) по вопросам противодействия коррупции в органах местного самоуправления на официальном сайте Администрации муниципального района, не менее (единиц)	2	3	4	4	4
3.3.2.	Доля проектов муниципальных нормативных правовых актов, прошедших процедуру общественного обсуждения по средствам размещения проектов на официальном сайте Администрации Парфинского муниципального района от общего числа подлежащих размещению (%)	100	100	100	100	100
3.3.3.	Доля представленных сведений о доходах, об имуществе и обязательствах имущественного характера муниципальными служащими, обязанными предоставлять указанные сведения от общего числа сведений, подлежащих представлению (%)	100	100	100	100	100
3.3.4.	Количество жалоб и обращений граждан о фактах коррупции в отраслевых (функциональных) органах и структур-	2	1	0	0	0

	ных подразделениях Администрации муниципального района не более, (ед.)					
3.4.	Задача 4. Обеспечение координации и контроля деятельности Администрации муниципального района в сфере противодействия коррупции					
3.4.1.	Проведение заседаний комиссии по координации работы по противодействию коррупции в Парфинском муниципальном районе, не менее	4	4	4	4	4

**6.Сроки реализации муниципальной программы: 2017 -2021 годы.**

**7. Объемы и источники финансирования муниципальной программы в целом и по годам реализации (тыс. руб.):**

Год	Источник финансирования							Всего
	федеральный бюджет	областной бюджет	бюджет муниципального района	бюджет городского поселения	бюджеты сельских поселений	бюджеты государственных внебюджетных фондов Российской Федерации	Другие внебюджетные источники	
2017	-	58,6	261,9	-	-	-	-	320,5
2018	-	-	522,3	-	-	-	-	522,3
2019	-	-	241,6	-	-	-	-	241,6
2020	-	-	-	-	-	-	-	-
2021	-	-	-	-	-	-	-	-
Всего	-	58,6	1025,8	-	-	-	-	1084,4

**8. Ожидаемые конечные результаты реализации муниципальной программы:**

повышение профессионального уровня муниципальных служащих и служащих Администрации Парфинского муниципального района;

развитие территориального общественного самоуправления в муниципальном районе;

оптимизация порядка предоставления государственных и муниципальных услуг, повышение качества и доступности государственных и муниципальных услуг для физических и юридических лиц на территории Парфинского муниципального района;

снижение организационных, временных, финансовых затрат юридических лиц и индивидуальных предпринимателей на преодоление административных барьеров;

возможность получения государственных и муниципальных услуг по принципу «одного окна» в населенных пунктах с численностью населения более 2000 человек;

создание системы контроля качества предоставления государственных и муниципальных услуг, исполнения государственных и муниципальных функций на территории Парфинского муниципального района;

развитие системы информационного обеспечения органов местного самоуправления Парфинского муниципального района;

обеспечение информационной безопасности;

обеспечение защиты персональных данных;

предоставление возможности для заявителей обращаться за предоставлением государственных и муниципальных услуг в электронном виде;

надежная, непрерывная работа существующих технических, программных средств, информационных систем и сервисов;

обеспечение структурных подразделений Администрации муниципального района современной телекоммуникационной инфраструктурой и услугами связи;

укрепление уровня доверия граждан к деятельности органов местного самоуправления;

повышение качества нормативных правовых актов Администрации муниципального района путем осуществления антикоррупционной экспертизы, усовершенствование муниципальной нормативной правовой базы;

создание стойкого антикоррупционного поведения работников Администрации муниципального района;

повышение прозрачности деятельности органов местного самоуправления Парфинского муниципального района;

обеспечение выполнения целей, задач и целевых показателей муниципальной программы в целом, в разрезе подпрограмм и основных мероприятий.

**Характеристика текущего состояния, приоритеты и цели муниципальной политики в сфере совершенствования системы муниципального управления в Парфинском муниципальном районе**

1. Развитие системы муниципальной службы в Парфинском муниципальном районе.

В рамках реализации Федерального закона от 02 марта 2007 № 25-ФЗ «О муниципальной службе в Российской Федерации» в Парфинском муниципальном районе проводятся комплексные мероприятия по развитию системы муниципальной службы.

В настоящее время развитие системы муниципальной службы в Парфинском районе находится на этапе широкого практического применения установленных законодательством принципов функционирования муниципальной службы для реализации приоритетных направлений социально-экономического развития района.

Нормативная правовая база, регламентирующая вопросы муниципальной службы Парфинского муниципального района, сформирована, что позволяет реализовывать основные задачи кадровой политики в условиях развития, совершенствования и модернизации системы муниципальной службы Парфинского района. Несмотря на это, современные

методы планирования и регламентации труда муниципальных служащих не получили широкого распространения, а предусмотренные законодательством Российской Федерации механизмы стимулирования муниципальных служащих к исполнению обязанностей муниципальной службы на высоком профессиональном уровне не реализуются в полной мере, что снижает мотивацию муниципальных служащих Парфинского муниципального района.

Реализация муниципальной программы позволит завершить качественное преобразование системы муниципальной службы Парфинского муниципального района, оптимизировать ее организацию и функционирование на основе установленных законодательством Российской Федерации принципов, внедрить на муниципальной службе Парфинского муниципального района современные кадровые, информационные, образовательные и управленческие технологии.

В целях регламентации профессиональной служебной деятельности муниципальных служащих Парфинского муниципального района в отраслевых (функциональных) органах структурных подразделениях Администрации Парфинского муниципального района разработаны и утверждены должностные инструкции для всех должностей муниципальной службы, установлены квалификационные требования к знаниям и умениям муниципальных служащих Парфинского муниципального района, сформированы конкурсные, аттестационные комиссии, комиссии по соблюдению требований к служебному поведению муниципальных служащих Администрации муниципального района и урегулированию конфликта интересов.

В целях совершенствования кадровой работы по подбору и расстановке кадрового состава муниципальной службы Администрации муниципального района, улучшения качественного состава муниципальных служащих ведется работа по формированию кадрового резерва на конкурсной основе. Формирование кадрового резерва на конкурсной основе становится одним из приоритетных направлений обеспечения кадрового состава муниципальной службы Парфинского муниципального района.

В целях обеспечения органов местного самоуправления Парфинского муниципального района высококвалифицированными кадрами разработана система непрерывного дополнительного профессионального образования муниципальных служащих Парфинского района.

Реализация муниципальной программы позволит продолжить развитие системы муниципальной службы Парфинского муниципального района, оптимизировать ее организацию и функционирование, внедрить в кадровую работу современные информационные, образовательные и управленческие технологии.

2. Развитие деятельности территориального общественного самоуправления (далее – ТОС) и повышение его роли в решении вопросов местного значения.

Федеральным законом от 6 октября 2003 года № 131-ФЗ «Об общих принципах организации местного самоуправления в Российской Федерации» предусмотрено, что одной из форм участия населения в осуществлении местного самоуправления является территориальное общественное самоуправление (ТОС).

Система поддержки ТОС должна быть комплексной и включать механизмы правового регулирования деятельности ТОСов, организационно-методическую, информационно-консультативную, материально-техническую и финансовую поддержку.

Реализация муниципальной программы позволит муниципальному району сделать социально-экономическое развитие территории муниципального района управляемым и предсказуемым за счет укрепления взаимодействия органов местного самоуправления с населением.

Активная деятельность территориального общественного самоуправления – это: гарантия участия жителей в решении наиболее острых проблем территории в различных социально-значимых сферах;

гарантия выявления и вовлечения в управленческий инструментарий скрытых или не актуализированных социально-экономических ресурсов территории, что повышает инвестиционную привлекательность территории;

самый быстрый, надежный и комфортный способ реализации норм федерального законодательства об общественном контроле и развития гражданского общества;

механизм выявления и формирования конструктивного электората, оздоровления социального климата, повышения уровня удовлетворенности граждан условиями жизни в муниципальном районе;

возможность для создания муниципального кадрового резерва, прежде всего, для представительного органа местного самоуправления;

механизм воспитания грамотного, социально ответственного и активного собственника и налогоплательщика.

3. Снижение административных барьеров, оптимизация и повышение качества предоставления государственных и муниципальных услуг (далее МФЦ), в Парфинском муниципальном районе.

В целях совершенствования системы муниципального управления в Парфинском муниципальном районе, а также в рамках реализации Указа Президента Российской Федерации от 7 мая 2012 года № 601 «Об основных направлениях совершенствования системы государственного управления» в Парфинском муниципальном районе реализуется комплекс мероприятий, в том числе План перехода на предоставление в электронном виде государственных и муниципальных услуг органами местного самоуправления и муниципальными учреждениями Парфинского муниципального района.

В целях реализации Указа Президента Российской Федерации от 7 мая 2012 года № 601 «Об основных направлениях совершенствования системы государственного управления» ведется работа по выполнению Плана мероприятий, направленных на увеличение государственных и муниципальных услуг, предоставленных через Отдел МФЦ Парфинского района.

4. Формирование современной информационной и телекоммуникационной инфраструктуры и обеспечение ее надлежащего функционирования.

Современное состояние и перспективы общественного, экономического и социального развития муниципального района требуют оперативного и качественного информационного обеспечения официальной правовой информацией органов местного самоуправления граждан, юридических лиц, общественных и политических объединений и организаций.

Формирование муниципальных информационных ресурсов предполагает ориентацию на создание банков правовой информации и интеграцию разрозненных информационно-правовых ресурсов в рамках правовой информатизации.



Информатизационная деятельность органов местного самоуправления района строится на следующих принципах:

- формирования информационных ресурсов в объемах, необходимых и достаточных для реализации органами местного самоуправления своих полномочий;
- достоверности и оперативности информации, используемой в деятельности органов местного самоуправления;
- открытости муниципальных информационных ресурсов;
- обязательности обеспечения граждан необходимой информацией в пределах компетенции органов местного самоуправления.

Реализация права на доступ к муниципальным информационным ресурсам должна обеспечиваться органами местного самоуправления:

- путем создания условий для доступа заинтересованных лиц к информационным ресурсам и информационным системам органов местного самоуправления;
- путем предоставления информации по запросам заинтересованных лиц;
- путем публикации в средствах массовой информации муниципальных нормативных правовых актов органов местного самоуправления;

Реализация данной программы позволит обеспечить качественно новый уровень оперативности и удобства получения гражданами и организациями информации о результатах деятельности органов местного самоуправления, государственных и муниципальных услуг.

5. Совершенствование системы мер и проведение эффективной политики противодействия коррупции в Парфинском муниципальном районе.

В соответствии с Федеральным законом от 25 декабря 2008 года № 273-ФЗ «О противодействии коррупции» к субъектам антикоррупционной политики относятся и органы местного самоуправления, деятельность которых направлена на предупреждение коррупции и устранению причин ее порождающих, выявление, пресечение и раскрытие коррупционных правонарушений, минимизацию и ликвидацию их последствий.

В рамках организации антикоррупционной деятельности Администрацией муниципального района сформирована нормативная правовая база, регламентирующая вопросы антикоррупционной направленности, утвержден и действует План мероприятий по противодействию коррупции.

Закономерным продолжением Плана антикоррупционных мероприятий будет являться настоящая муниципальная программа, позволяющая обеспечить комплексный подход к решению поставленных задач, последовательность антикоррупционных мер, оценку их эффективности и контроль за результатами.

Создание в Парфинском муниципальном районе эффективных механизмов предотвращения и выявления коррупции, устранения причин, ее порождающих, требует применения программно-целевого метода, позволяющего обеспечить комплексный подход к решению поставленных задач, поэтапный контроль выполнения мероприятий муниципальной программы и объективную оценку их результативности.

Скоординированное и комплексное решение проблемы программно-целевым методом также обусловлено следующими объективными причинами:

- тесной взаимосвязью и взаимозависимостью процессов социально-экономического развития муниципального образования и борьбы с коррупцией;

- значимостью проблемы, потребностью в координации усилий органов местного самоуправления для ее решения;

- необходимостью разработки и реализации комплекса мероприятий, увязанных по конкретным целям, срокам выполнения и исполнителям;

- потребностью в координации, контроле и оперативной корректировке хода и осуществления преобразований на единой методологической основе.

Реализация полномочий органов местного самоуправления в рамках Федерального закона от 06 октября 2003 года № 131-ФЗ «Об общих принципах организации местного самоуправления в Российской Федерации» и Федерального закона от 05 апреля 2013 года № 44-ФЗ «О контрактной системе в сфере закупок товаров, работ, услуг для обеспечения государственных и муниципальных нужд» прямо или косвенно связана с потенциальными коррупционными рисками. Способом ограничения рисков будет являться мониторинг реализации муниципальной программы, своевременная корректировка программных мероприятий и показателей в зависимости от достигнутого состояния.

**Перечень и анализ социальных, финансово-экономических и прочих рисков реализации муниципальной программы с предложениями о мерах по их минимизации**

Основными рисками в реализации муниципальной программы являются:

- недостаточное финансирование мероприятий программы по профессиональной подготовке и переподготовке муниципальных служащих и служащих Парфинского муниципального района;

- отсутствие технической возможности у населения муниципального района получать государственные и муниципальные услуги в электронном виде;

- недостаточное финансирование мероприятий по развитию деятельности территориального общественного самоуправления;

- недостаточное финансирование мероприятий по развитию информационно-технической инфраструктуры в Парфинском муниципальном районе;

- снижение темпов и качества реализации мероприятий развития информационно-технической инфраструктуры программы в связи с длительным сроком ее реализации;

- изменения в законодательстве антикоррупционной направленности, проявляющиеся в вероятности действующих норм, оказывающих существенное влияние на развитие ситуации, вступления в силу новых нормативных правовых актов и невозможностью выполнения в связи с этим в полном объеме установленных обязательств;

- возможное проявление форс-мажорных ситуаций, возникновение опасных и неблагоприятных процессов и явлений общественного характера, требующих выполнения дополнительных мероприятий для обеспечения выполнения поставленных задач, возможные стихийные бедствия в районе.

Минимизация рисков реализации муниципальной программы предполагает:

- точное и своевременное финансирование мероприятий муниципальной программы;

развитие системы информирования населения Парфинского муниципального района о деятельности органов местного самоуправления муниципального района;  
 поступление субсидий из областного бюджета на софинансирование мероприятий программы;  
 своевременное принятие управленческих решений при возникновении тенденции роста рисков;  
 развитие системы профессиональной подготовки и переподготовки муниципальных служащих и служащих Парфинского муниципального района;  
 определение круга исполнителей, которые несут ответственность за организацию и исполнение соответствующих мероприятий, а также минимизацию рисков и обеспечение эффективного управления муниципальной программой.

**Механизм управления реализацией муниципальной программы**

Управление организует реализацию муниципальной программы, несет ответственность за ее результаты, рациональное использование выделяемых на выполнение муниципальной программы финансовых средств.

В ходе реализации муниципальной программы управление:

определяет формы и методы управления реализацией муниципальной программы;  
 осуществляет координацию деятельности соисполнителей муниципальной программы по реализации мероприятий;

в случае необходимости инициирует внесение изменений в мероприятия муниципальной программы, сроки их реализации, а также в соответствии с законодательством - в объемы бюджетных ассигнований на реализацию мероприятий в пределах утвержденных лимитов бюджетных ассигнований на реализацию муниципальной программы в целом.

Мониторинг хода реализации муниципальной программы осуществляет Администрация муниципального района в лице управления экономического развития, сельского хозяйства и природопользования Администрации муниципального района. Результаты мониторинга и оценки выполнения целевых показателей ежегодно до 1 апреля года, следующего за отчетным, докладывают Главе муниципального района.

Комитет финансов Администрации муниципального района представляет в управление информацию, необходимую для проведения мониторинга реализации муниципальной программы в части финансового обеспечения муниципальной программы, в том числе с учетом внесения изменений в объемы финансирования муниципальной программы.

Соисполнители муниципальной программы до 15 июля текущего года и до 01 февраля года, следующего за отчетным, представляют ответственному исполнителю информацию, необходимую для подготовки полугодового и годового отчетов о ходе реализации муниципальной программы.

Ответственный исполнитель до 20 июля текущего года и до 15 февраля года, следующего за отчетным, готовит полугодовой и годовой отчеты о ходе реализации муниципальной программы по форме, утвержденной постановлением Администрации муниципального района от 23.08.2013 № 643 «Об утверждении Порядка принятия решений о разработке муниципальных программ Парфинского муниципального района, Парфинского городского поселения, их формирования, реализации и проведения оценки эффективности» (приложение № 5), обеспечивает их согласование с заместителем Главы муниципального района, осуществляющим координацию деятельности ответственного исполнителя в соответствии с распределением обязанностей между Главой муниципального района, первым заместителями Главы администрации, заместителем Главы администрации и направляет их в управление экономического развития, сельского хозяйства и природопользования Администрации муниципального района.

К отчету прилагается пояснительная записка. В случае невыполнения запланированных мероприятий и целевых показателей муниципальной программы в пояснительной записке указываются сведения о причинах невыполнения, а также информация о причинах неполного освоения финансовых средств.

Отчеты представляются в управление экономического развития, сельского хозяйства и природопользования Администрации муниципального района на бумажном носителе.

**Мероприятия муниципальной программы**

№ п/п	Наименование мероприятия	Исполнитель	Срок реализации	Целевой показатель (номер целевого показателя из паспорта муниципальной программы)	Источник финансирования	Объем финансирования по годам (тыс. руб.)				
						2017	2018	2019	2020	2021
1	2	3	4	5	6	7	8	9	10	11
1.	Задача 1. Развитие и обеспечение системы муниципальной службы в Парфинском муниципальном районе									
1.1.	Реализация мероприятий подпрограммы «Развитие муниципальной службы в Парфинском муниципальном районе»	управление	2017-2021	1.1.1 – 1.1.6	бюджет муниципальной	53,9	317,5	112,0	-	-

					ного района					
					областной бюджет	58,6	-	-	-	-
2.	Задача 2. Развитие деятельности территориального общественного самоуправления (далее – ТОС) и повышение его роли в решении вопросов местного значения									
2.1.	Реализация мероприятий подпрограммы «Развитие муниципальной службы в Парфинском муниципальном районе»	управление	2017-2021	1.2.1	бюджет муниципального района	100,0	100,0	-	-	-
3.	Задача 3. Снижение административных барьеров, оптимизация и повышение качества предоставления государственных и муниципальных услуг, в том числе на базе многофункциональных центров предоставления государственных и муниципальных услуг (далее МФЦ), в Парфинском муниципальном районе									
3.1.	Реализация мероприятий подпрограммы «Развитие муниципальной службы в Парфинском муниципальном районе»	управление	2017-2021	1.3.1. – 1.3.7	-	-	-	-	-	-
4.	Задача 4. Создание и развитие системы электронного взаимодействия организаций и граждан с Администрацией Парфинского муниципального района, расширение возможностей доступа к общедоступным информационным ресурсам									
4.1.	Реализация мероприятий подпрограммы «Информатизация Парфинского муниципального района»	управление	2017-2021	2.1.1. – 2.1.3.	-	-	-	-	-	-
5.	Задача 5. Формирование современной информационной и телекоммуникационной инфраструктуры и обеспечение ее надлежащего функционирования.									
5.1.	Реализация мероприятий подпрограммы «Информатизация Парфинского муниципального района»	управление	2017-2021	2.2.1 – 2.2.4	бюджет муниципального района	129,6	130,8	129,6	-	-
6.	Задача 6. Повышение открытости органов местного самоуправления Парфинского муниципального района									
6.1.	Реализация мероприятий подпрограммы «Информатизация Парфинского муниципального района»	управление	2017-2021	2.3.1. - 2.3.3.	-	-	-	-	-	-
7.	Задача 7. Совершенствование правового регулирования в сфере противодействия коррупции									
7.1.	Реализация мероприятий подпрограммы «Противодействие коррупции в Парфинском муниципальном районе»	Отраслевые (функциональные) органы и структурные подразделения Администрации Парфинского муницип-	2017-2021	3.1.1.– 3.1.2.	бюджет муниципального района	1,0	4,0	-	-	-



		ци- паль- ного рай- она								
8.	Задача 8. Применение антикоррупционных механизмов и механизмов выявления и разрешения конфликтов интересов на муниципальной службе									
8.1.	Реализация мероприятий подпрограммы «Противодействие коррупции в Парфинском муниципальном районе»	управление	2017-2021	3.2.1.	-	-	-	-	-	-
9.	Задача 9. Формирование в обществе нетерпимости к коррупционному поведению, создание условий для обеспечения участия институтов гражданского общества в противодействии коррупции, обеспечение доступа граждан к информации о деятельности органов местного самоуправления									
9.1.	Реализация мероприятий подпрограммы «Противодействие коррупции в Парфинском муниципальном районе»	Отраслевые (функциональные) органы и структурные подразделения Администрации Парфинского муниципального района	2017-2021	3.3.1. – 3.3.4.	-	-	-	-	-	-
10.	Задача 10. Обеспечение координации и контроля деятельности Администрации муниципального района в сфере противодействия коррупции									
10.1.	Реализация мероприятий подпрограммы «Противодействие коррупции в Парфинском муниципальном районе»	управление	2017-2021	3.4.1.	-	-	-	-	-	-

**Подпрограмма**

**«Развитие муниципальной службы в Парфинском муниципальном районе» муниципальной программы Парфинского муниципального района «Совершенствование системы муниципального управления в Парфинском муниципальном районе на 2017-2021 годы»**

**ПАСПОРТ подпрограммы**

**1. Исполнители подпрограммы:**

управление обеспечения деятельности Администрации муниципального района (далее – управление).  
Отраслевые (функциональные) органы и структурные подразделения Администрации Парфинского муниципального района

Контрольно-счетная палата Парфинского муниципального района;

**2. Задачи и целевые показатели подпрограммы:**

№ п/п	Задачи подпрограммы, наименование и единица измерения целевого показателя	Значение целевого показателя по годам				
		2017	2018	2019	2020	2021
1	2	3	4	5	6	7
1.	Задача 1: Развитие и обеспечение системы муниципальной службы в Парфинском муниципальном районе					
1.1.	Число муниципальных служащих, служащих органов местного самоуправления, прошедших профессиональную переподготовку или	11	5	5	5	5

	повышение квалификации, не менее (чел.)					
1.2.	Доля исполненного софинансирования стоимости обучения специалистов за счет средств муниципального бюджета (%)	100	-	-	-	-
1.3.	Доля рабочих мест, соответствующих государственным нормативным требованиям охраны труда, %	100	100	100	100	100
1.4.	Соответствие выделенного помещения кабинета по мобилизационной подготовке установленным требованиям, (%)	-	100	100	100	100
1.5.	Доля муниципальных служащих, прошедших диспансеризацию, (%)	-	100	100	100	100
1.6.	Соответствие автоматизированного рабочего места специалиста по мобилизационной подготовке требованиям безопасности информации, (%)	-	100	100	100	100
2.	Задача 2. Развитие деятельности территориального общественного самоуправления (далее –ТОС) и повышение его роли в решении вопросов местного значения					
2.1.	Количество зарегистрированных органов ТОС на территории муниципального района, не менее	5	6	6	7	7
3.	Задача 3. Снижение административных барьеров, оптимизация и повышение качества предоставления государственных и муниципальных услуг, в том числе на базе многофункциональных центров предоставления государственных и муниципальных услуг (далее МФЦ), в Парфинском муниципальном районе					
3.1.	Доля заявителей, удовлетворенных качеством предоставленных государственных и муниципальных услуг, от общего числа опрошенных, не менее (%)	80	85	85	85	85
3.2.	Среднее количество обращений граждан для получения одной государственной (муниципальной) услуги, не более (ед.)	1	1	1	1	1
3.3.	Среднее время ожидания в очереди при обращении граждан в орган местного самоуправления района, не более (мин.)	15	15	15	15	15
3.4.	Среднее число обращений представителей бизнес-сообщества для получения одной государственной (муниципальной) услуги, связанной со сферой предпринимательской деятельности, не более (ед.)	2	2	2	2	2
3.5.	Доля населения Парфинского муниципального района, имеющего доступ к получению государственных и муниципальных услуг по принципу «одного окна», в том числе на базе МФЦ, от общей численности населения Парфинского муниципального района, не менее (%)	90	90	90	90	90
3.6.	Доля предоставленных по принципу «одного окна» государственных услуг от общего числа предоставленных государственных услуг, не менее (%)	60	60	60	60	60
3.7.	Доля предоставленных по принципу «одного окна» муниципальных услуг от общего числа предоставленных муниципальных услуг, не менее (%)	60	60	60	60	60

3. Сроки реализации подпрограммы: 2017 – 2021 годы.

4. Объемы и источники финансирования подпрограммы в целом и по годам реализации (тыс. руб.):

Год	Источник финансирования							Всего
	федеральный бюджет	областной бюджет	бюджет муниципального района	бюджет городского поселения	бюджеты сельских поселений	бюджеты государственных внебюджетных фондов Российской Федерации	Другие внебюджетные источники	
2017	-	58,6	153,9	-	-	-	-	212,5
2018	-	-	417,5	-	-	-	-	417,5
2019	-	-	112,0	-	-	-	-	112,0
2020	-	-	-	-	-	-	-	-
2021	-	-	-	-	-	-	-	-
Всего	-	58,6	683,4	-	-	-	-	742,0

5. Ожидаемые конечные результаты реализации подпрограммы:

повышение профессионального уровня муниципальных служащих и служащих Администрации Парфинского муниципального района;

развитие территориального общественного самоуправления в муниципальном районе;

оптимизация порядка предоставления государственных и муниципальных услуг, повышение качества и доступности государственных и муниципальных услуг для физических и юридических лиц на территории Парфинского муниципального района;

снижение организационных, временных, финансовых затрат юридических лиц и индивидуальных предпринимателей на преодоление административных барьеров;  
 возможность получения государственных и муниципальных услуг по принципу «одного окна» в населенных пунктах с численностью населения более 2000 человек;  
 создание системы контроля качества предоставления государственных и муниципальных услуг, исполнения государственных и муниципальных функций на территории Парфинского муниципального района.

**Мероприятия подпрограммы «Развитие муниципальной службы в Парфинском муниципальном районе»**

№ п/п	Наименование мероприятия	Исполнитель	Срок реализации	Целевой показатель (номер целевого показателя из паспорта муниципальной программы)	Источник финансирования	Объем финансирования по годам (тыс. руб.)				
						2017	2018	2019	2020	2021
1	2	3	4	5	6	7	8	9	10	11
1.	Задача 1. Развитие и обеспечение системы муниципальной службы в Парфинском муниципальном районе									
1.1.	Организация стажировки, профессиональной переподготовки, курсов повышения квалификации и других видов обучения выборных должностных лиц, служащих и муниципальных служащих муниципального района	управление	2017-2021	1.1 – 1.2	бюджет муниципального района	6,5	23,3	6,6	-	-
					областной бюджет	58,6	-	-	-	-
1.2.	Формирование кадрового резерва для замещения вакантных должностей муниципальной службы в Парфинском муниципальном районе	управление	2017-2021	1.1.	-	-	-	-	-	-
1.3.	Проведение аттестации муниципальных служащих и служащих Администрации муниципального района	управление	2017-2021	1.1.	-	-	-	-	-	-
1.4.	Мониторинг и актуализация нормативных правовых актов по вопросам муниципальной службы	управление	2017-2021	1.1.	-	-	-	-	-	-
1.5.	Проведение мероприятий по специальной оценке условий труда сотрудников Администрации муниципального района	управление, главный специалист по ГО и ЧС Администрации муниципального района	2017	1.3.	бюджет муниципального района	24,8	-	-	-	-
1.6.	Аттестация выделенного помещения кабинета по мобилизационной подготовке	управление, главный специалист по мобилизационной подготовке Администрации муниципального района	2018	1.4	бюджет муниципального района	-	160,0	-	-	-
1.7.	Проведение мероприятий по диспансеризации муниципальных служащих	управление, комитет образования и молодежной политики Админи-	2018-2021	1.5	бюджет муниципального района	-	134,2	105,4	-	-

		страции муниципального района, комитет по труду и социальной защите населения Администрации муниципального района								
1.8.	Проведение периодического контроля защищенности и эффективности мер защиты информации автоматизированного рабочего места специалиста по мобилизационной подготовке требованиям безопасности информации	управление	2018 год	1.1.6	бюджет муниципального района	-	-	-	-	-
2	Задача 2. Развитие деятельности территориального общественного самоуправления (далее – ТОС) и повышение его в роли в решении вопросов местного значения									
2.1.	Проведение ежегодного конкурса «Лучшее территориальное общественное самоуправление Парфинского муниципального района»	управление	2017-2021	2.1.	бюджет муниципального района	100,0	100,0	-	-	-
3	Задача 3. Снижение административных барьеров, оптимизация и повышение качества предоставления государственных и муниципальных услуг, в том числе на базе многофункциональных центров предоставления государственных и муниципальных услуг (далее МФЦ), в Парфинском муниципальном районе									
3.1.	Размещение информации в сети «Интернет» о деятельности отраслевых органов и структурных подразделениях Администрации муниципального района по вопросам предоставления государственных и муниципальных услуг	управление	2017-2021	3.1. – 3.4.						
3.2.	Оказание отраслевым органам и структурным подразделениям Администрации Парфинского муниципального района консультационной и методической помощи по вопросам повышения качества предоставления государственных и муниципальных услуг по принципу «одного окна»	управление	2017-2021	3.5 - 3.7.						
3.3.	Мониторинг качества и доступности государственных и муниципальных услуг, предоставляемых отраслевыми органами и структурными подразделениями Администрации муниципального района	управление	2017-2021	3.1. 3.3.						
3.4.	Организация проведения мониторинга хода реализации в Парфинском муниципальном районе мероприятий, предусмотренных Федеральным законом от 27 июля 2010 года № 210-ФЗ «Об организации предоставления государственных и муниципальных услуг» и принятыми в со-	управление	2017-2021	3.1. – 3.7.						

	ответствии с указанным Федеральным законом нормативными правовыми актами									
--	--	--	--	--	--	--	--	--	--	--

**Подпрограмма  
«Информатизация Парфинского муниципального района»  
муниципальной программы Парфинского муниципального района «Совершенствование системы муниципального управления в Парфинском муниципальном районе на 2017-2021 годы»**

**ПАСПОРТ подпрограммы**

**1. Исполнители подпрограммы:**

управление обеспечения деятельности Администрации муниципального района (далее – управление).  
Отраслевые (функциональные) органы и структурные подразделения Администрации Парфинского муниципального района;

Контрольно-счетная палата Парфинского муниципального района;

**2. Задачи и целевые показатели подпрограммы:**

№ п/п	Задачи подпрограммы, наименование и единица измерения целевого показателя	Значение целевого показателя по годам				
		2017	2018	2019	2020	2021
1	2	3	4	5	6	7
1.	Задача 1. Создание и развитие системы электронного взаимодействия организаций и граждан с Администрацией Парфинского муниципального района, расширение возможностей доступа к общедоступным информационным ресурсам					
1.1.	Доля муниципальных услуг, размещенных на Едином портале государственных услуг, (%)	100	100	100	100	100
1.2.	Доля муниципальных услуг, переведенных в электронную форму, от общего количества муниципальных услуг, предоставляемых Администрацией муниципального района, не менее (%)	20	30	40	42	45
1.3.	Доля муниципальных услуг, предоставленных в электронной форме, от общего количества муниципальных услуг, предоставленных (оказанных) Администрацией муниципального района, не менее (%)	60	70	70	70	70
2.	Задача 2. Формирование современной информационной и телекоммуникационной инфраструктуры и обеспечение ее надлежащего функционирования.					
2.1.	Обеспеченность персональными компьютерами, (%)	100	100	100	100	100
2.2.	Доля рабочих мест, имеющих доступ к сети Интернет, от общего числа рабочих мест в Администрации района, (%)	100	100	100	100	100
2.3.	Доля рабочих мест, подключенных к системе электронного документооборота, от общего числа рабочих мест, не менее (%)	70	85	90	90	90
2.4.	Среднемесячное число посещений официального сайта Администрации муниципального района, не менее (чел.)	1900	2000	2100	2200	2300
3.	Задача 3. Повышение открытости органов местного самоуправления Парфинского муниципального района					
3.1.	Доля нормативных правовых актов Администрации Парфинского муниципального района, официально опубликованных в «Парфинском Вестнике» от числа принятых за год, (%)	100	100	100	100	100
3.2.	Доля нормативных правовых актов Администрации Парфинского муниципального района, официально опубликованных на сайте Администрации Парфинского муниципального района (парфинский.рф), от общего числа принятых за год, (%)	100	100	100	100	100
3.3.	Состав информации официального сайта, отвечающий требованиям законодательства Российской Федерации о раскрытии информации о деятельности органов местного самоуправления (%)	100	100	100	100	100



3.Сроки реализации подпрограммы: 2017 – 2021 годы.

4. Объемы и источники финансирования подпрограммы в целом и по годам реализации (тыс. руб.):

Год	Источник финансирования							
	федеральный бюджет	областной бюджет	бюджет муниципального района	бюджет городского поселения	бюджеты сельских поселений	бюджеты государственных внебюджетных фондов Российской Федерации	Другие внебюджетные источники	Всего
2017	-	-	129,6	-	-	-	-	129,6
2018	-	-	130,8	-	-	-	-	130,8
2019	-	-	129,6	-	-	-	-	129,6
2020	-	-	-	-	-	-	-	-
2021	-	-	-	-	-	-	-	-
Всего	-	-	390,0	-	-	-	-	390,0

**5. Ожидаемые конечные результаты реализации подпрограммы:**

оптимизация порядка предоставления государственных и муниципальных услуг, повышение качества и доступности государственных и муниципальных услуг для физических и юридических лиц на территории Парфинского муниципального района;

снижение организационных, временных, финансовых затрат юридических лиц и индивидуальных предпринимателей на преодоление административных барьеров;

развитие системы информационного обеспечения органов местного самоуправления Парфинского муниципального района;

обеспечение информационной безопасности;

обеспечение защиты персональных данных;

предоставление возможности для заявителей обращаться за предоставлением государственных и муниципальных услуг в электронном виде;

надежная, непрерывная работа существующих технических, программных средств, информационных систем и сервисов;

обеспечение структурных подразделений Администрации муниципального района современной телекоммуникационной инфраструктурой и услугами связи;

укрепление уровня доверия граждан к деятельности органов местного самоуправления.

**Мероприятия подпрограммы «Информатизация Парфинского муниципального района»**

№ п/п	Наименование мероприятия	Исполнитель мероприятия	Срок реализации	Целевой показатель (номер целевого показателя из паспорта подпрограммы)	Источник финансирования	Объем финансирования по годам (тыс.руб.)				
						2017	2018	2019	2020	2021
1	2	3	4	5	6	7	8	9	10	11
1.	Задача 1.Создание и развитие системы электронного взаимодействия организаций и граждан с Администрацией Парфинского муниципального района, расширение возможностей доступа к общедоступным информационным ресурсам									
1.1.	Организация проведения мониторинга хода реализации в Парфинском муниципальном районе указа Президента РФ от 07.05.2012 г. № 601 «Об основных направлениях совершенствования системы государственного управления» и принятыми в соответствии с данным указом нормативными правовыми актами	управление	2017-2021	1.1.-1.3	-	-	-	-	-	-
2.	Задача 2. Формирование современной информационной и телекоммуникационной инфраструктуры и обеспечение ее надлежащего функционирования.									

2.1.	Приобретение, техническое обслуживание, ремонт, модернизация офисной техники	управление	2017-2021	2.2.	Бюджет муниципального района	-	-	-	-	-
2.2.	Развитие системы электронного документооборота в Парфинском муниципальном районе	управление	2017-2021	2.4.	-	-	-	-	-	-
2.3.	Обеспечение функционирования серверного оборудования	управление	2017-2021	2.1. – 2.4.	бюджет муниципального района	98,4	99,6	98,4	-	-
2.4.	Мониторинг муниципальных информационных ресурсов и информационных систем	управление	2017-2021	2.1. – 2.4.	-	-	-	-	-	-
2.5.	Обеспечение функционирования и модернизация официального сайта Администрации муниципального района	управление	2017-2021	2.4.	бюджет муниципального района	31,2	31,2	31,2	-	-
3.	Задача 3. Повышение открытости органов местного самоуправления Парфинского муниципального района									
3.1.	Выпуск периодического печатного издания «Парфинский Вестник»	управление	2017-2021	3.1., 3.2	-	-	-	-	-	-

**Подпрограмма**

**«Противодействие коррупции в Парфинском муниципальном районе»  
муниципальной программы Парфинского муниципального района «Совершенствование системы муниципального управления в Парфинском муниципальном районе на 2017-2021 годы»**

**ПАСПОРТ подпрограммы**

**1. Исполнители подпрограммы:**

управление обеспечения деятельности Администрации муниципального района (далее – управление).  
Отраслевые (функциональные) органы и структурные подразделения Администрации Парфинского муниципального района

Контрольно-счетная палата Парфинского муниципального района

**2. Задачи и целевые показатели подпрограммы:**

№ п/п	Задачи подпрограммы, наименование и единица измерения целевого показателя	Значение целевого показателя по годам				
		2017	2018	2019	2020	2021
1	2	3	4	5	6	7
1.	Задача 1. Совершенствование правового регулирования в сфере противодействия коррупции					
1.1.	Разработка и принятие муниципальных правовых актов по вопросам противодействия коррупции в соответствии с Федеральным законодательством и законодательством Новгородской области, (%)	100	100	100	100	100
1.2.	Доля муниципальных нормативных правовых актов, проектов муниципальных правовых актов прошедших антикоррупционную экспертизу, от общего количества нормативно правовых актов, принятых в отчетном периоде, (%)	100	100	100	100	100
2.	Задача 2. Применение антикоррупционных механизмов и механизмов выявления и разрешения конфликтов интере-					

	сов на муниципальной службе						
2.1.	Организация и проведение семинаров (мероприятий) для муниципальных служащих по вопросам противодействия коррупции, не менее (единиц)	2	2	2	2	2	
3.	Задача 3. Формирование в обществе нетерпимости к коррупционному поведению, создание условий для обеспечения участия институтов гражданского общества в противодействии коррупции, обеспечение доступа граждан к информации о деятельности органов местного самоуправления						
3.1.	Количество размещенной информации (материалов) по вопросам противодействия коррупции в органах местного самоуправления на официальном сайте Администрации муниципального района, не менее (единиц)	2	3	4	4	4	
3.2.	Доля проектов муниципальных нормативных правовых актов, прошедших процедуру общественного обсуждения по средствам размещения проектов на официальном сайте Администрации Парфинского муниципального района от общего числа подлежащих размещению, (%)	100	100	100	100	100	
3.3.	Доля представленных сведений о доходах, об имуществе и обязательствах имущественного характера муниципальными служащими, обязанными предоставлять указанные сведения от общего числа сведений, подлежащих представлению, (%)	100	100	100	100	100	
3.4.	Количество жалоб и обращений граждан о фактах коррупции в отраслевых (функциональных) органах и структурных подразделениях Администрации муниципального района не более, (ед.)	2	1	0	0	0	
4.	Задача 4. Обеспечение координации и контроля деятельности Администрации муниципального района в сфере противодействия коррупции						
4.1.	Проведение заседаний комиссии по координации работы по противодействию коррупции в Парфинском муниципальном районе, не менее	4	4	4	4	4	

**3. Сроки реализации подпрограммы: 2017 – 2021 годы.**

**4. Объемы и источники финансирования подпрограммы в целом и по годам реализации (тыс. руб.):**

Год	Источник финансирования							Всего
	федеральный бюджет	областной бюджет	бюджет муниципального района	бюджет городского поселения	бюджеты сельских поселений	бюджеты государственных внебюджетных фондов Российской Федерации	Другие внебюджетные источники	
2017	-	-	1,0	-	-	-	-	1,0
2018	-	-	4,0	-	-	-	-	4,0
2019	-	-	-	-	-	-	-	-
2020	-	-	-	-	-	-	-	-
2021	-	-	-	-	-	-	-	-
Всего	-	-	5,0	-	-	-	-	5,0

**5. Ожидаемые конечные результаты реализации подпрограммы:**

повышение качества муниципальных правовых актов Администрации муниципального района за счет проведения антикоррупционной экспертизы;

недопущение злоупотреблений со стороны муниципальных служащих при осуществлении ими должностных полномочий;

усиление противодействия коррупции, укрепление доверия населения к государству и Администрации муниципального района, повышение уважения граждан к муниципальной службе и статусу муниципального служащего;

формирование системы открытости и доступности информации о деятельности Администрации муниципального района.

**Мероприятия подпрограммы «Противодействия коррупции в Парфинском муниципальном районе»**

№ п/п	Наименование мероприятия	Исполнитель мероприятия	Срок реализации	Целевой показатель (номер целевого)	Источник финансирования	Объем финансирования по годам (тыс.руб.)				
						2017	2018	2019	2020	2021

1	2	3	4	показателя из паспорта подпрограммы)	вания	7	8	9	10	11
1.	Задача 1. Совершенствование правового регулирования в сфере противодействия коррупции									
1.1.	Разработка проектов нормативных правовых актов в целях реализации действующего законодательства по противодействию коррупции по мере изменения законодательства	Отраслевые (функциональные) органы и структурные подразделения Администрации Парфинского муниципального района	2017-2021	1.1.	-	-	-	-	-	-
1.2.	Проведение в установленном порядке антикоррупционной экспертизы проектов нормативных правовых актов, а также действующих нормативных правовых актов при мониторинге их применения	Юридический отдел, контрольно-счетная палата муниципального района	2017-2021	1.2.	-	-	-	-	-	-
1.3.	Организация прохождения муниципальными служащими структурных подразделений Администрации муниципального района курсов повышения квалификации и профессиональной подготовки, включающие вопросы противодействия коррупции и способствующие созданию стойкого антикоррупционного поведения	управление	2017-2021	1.1.	бюджет муниципального района	1,0	4,0	-	-	-
1.4.	Обеспечение соблюдения требований Федерального закона от 5 апреля 2013 года № 44-ФЗ «О контрактной системе в сфере закупок товаров, работ, услуг для обеспечения государственных и муниципальных нужд» при размещении муниципальных заказов	Отраслевые (функциональные) органы и структурные подразделения Администрации Парфинского муниципального района	2017-2021	1.1.	-	-	-	-	-	-
2.	Задача 2. Применение антикоррупционных механизмов и механизмов выявления и разрешения конфликтов интересов на муниципальной службе									
2.1.	Организация и проведение семинаров для муниципальных служащих по вопросам противодей-	управление	2017-2021	2.1.	-	-	-	-	-	-

	ствия коррупции									
2.2.	Организация и проведение заседаний комиссии по соблюдению требований к служебному поведению муниципальных служащих и урегулированию конфликта интересов (при наличии оснований)	управление	2017-2021	2.1.	-	-	-	-	-	-
3.	Задача 3. Формирование в обществе нетерпимости к коррупционному поведению, создание условий для обеспечения участия институтов гражданского общества в противодействии коррупции, обеспечение доступа граждан к информации о деятельности органов местного самоуправления									
3.1.	Опубликование нормативно-правовых документов на официальном сайте Администрации муниципального района в информационно-телекоммуникационной сети «Интернет»	Отраслевые (функциональные) органы и структурные подразделения Администрации Парфинского муниципального района	2017-2021	3.2.	-	-	-	-	-	-
3.2.	Обеспечение своевременного представления муниципальными служащими, должности которых определены перечнем, сведений о доходах, об имуществе и обязательствах имущественного характера лиц, замещающих муниципальные должности, муниципальных служащих и членов их семей	управление	2017-2021	3.3.	-	-	-	-	-	-
3.3.	Размещение сведений о доходах, об имуществе и обязательствах имущественного характера лиц, замещающих муниципальные должности, муниципальных служащих и членов их семей на официальном сайте Администрации муниципального района в информационно-телекоммуникационной сети «Интернет»	управление	2017-2021	3.3.	-	-	-	-	-	-
3.4.	Анализ жалоб и обращений граждан о фактах коррупции в отраслевых (функциональных) и структурных подразделениях Администрации муниципального района и	управление	2017-2021	3.4.	-	-	-	-	-	-



	организация проверок указанных фактов, при наличии									
3.5.	Ведение и поддержание актуальной редакции раздела «Противодействие коррупции» на официальном сайте Администрации муниципального района в информационно-телекоммуникационной сети «Интернет»	управление	2017-2021	3.1.	-	-	-	-	-	-
3.6.	Размещение информации о противодействии коррупции в органах местного самоуправления муниципального района, разъяснений населению о порядке предоставления государственных и муниципальных услуг (функций) на официальном сайте Администрации муниципального района в информационно-телекоммуникационной сети «Интернет», газете «Приильменская правда»	управление	2017-2021	3.1.	-	-	-	-	-	-
4.	Задача 4. Обеспечение координации и контроля деятельности Администрации муниципального района в сфере противодействия коррупции									
4.1.	Проведение заседаний комиссии по координации работы по противодействию коррупции в Парфинском муниципальном районе	управление	2017-2021	4.1.	-	-	-	-	-	-

АДМИНИСТРАЦИЯ ПАРФИНСКОГО МУНИЦИПАЛЬНОГО РАЙОНА

ПО С Т А Н О В Л Е Н И Е

от 14.12.2018 № 1212  
р.п. Парфино

**Об отмене постановления Администрации муниципального района от 30.12.2015 № 778**

В соответствии с частью 1 статьи 2 областного закона от 25.12.2009 № 654-ОЗ «О государственной поддержке коммерческих организаций на территориях Батецкого, Вологовского, Маревского, Парфинского и Поддорского районов и наделении органов местного самоуправления Новгородской области отдельными государственными полномочиями по оказанию государственной поддержки коммерческим организациям»

**ПОСТАНОВЛЯЮ:**

1. Отменить с 1 января 2019 года постановление Администрации муниципального района от 30.12.2015 № 778 «О Порядке предоставления субсидии коммерческим организациям, зарегистрированным и осуществляющим свою деятельность на территории Парфинского муниципального района».

2. Опубликовать постановление в периодическом печатном издании «Парфинский Вестник» и разместить на официальном сайте Администрации муниципального района в информационно - телекоммуникационной сети «Интернет».

Глава муниципального района **Е.Н. Леонтьева**

**АДМИНИСТРАЦИЯ ПАРФИНСКОГО МУНИЦИПАЛЬНОГО РАЙОНА**

**ПОСТАНОВЛЕНИЕ**

от 17.12.2018 № 1217

р.п. Парфино

**О внесении изменений в муниципальную программу Парфинского муниципального района «Профилактика терроризма и экстремизма в Парфинском муниципальном районе на 2017-2020 годы»**

В соответствии с пунктом 3.6 раздела 3 и пункта 4.2 раздела 4 Порядка принятия решений о разработке муниципальных программ Парфинского муниципального района, Парфинского городского поселения, их формирования, реализации и проведения оценки эффективности, утвержденного постановлением Администрации муниципального района от 23.08.2013 № 643

**ПОСТАНОВЛЯЮ:**

1. Внести изменения в постановление Администрации муниципального района от 02.10.2017 № 737 «Об утверждении муниципальной программы Парфинского муниципального района «Профилактика терроризма и экстремизма в Парфинском муниципальном районе на 2017-2020 годы» (далее – Программа):

1.1. заменив в названии постановления цифры «2017-2020» на «2017-2021»;

1.2. заменив в пункте 1 постановления цифры «2017-2020» на «2017-2021».

2. Внести изменения в муниципальную программу Парфинского муниципального района «Профилактика терроризма и экстремизма в Парфинском муниципальном районе на 2017-2021 годы», утвержденную постановлением Администрации муниципального района от 02.10.2017 № 737, изложив ее в новой прилагаемой редакции.

3. Опубликовать настоящее постановление в периодическом печатном издании «Парфинский Вестник» и разместить на официальном сайте Администрации муниципального района в информационно - телекоммуникационной сети «Интернет».

Глава муниципального района **Е.Н. Леонтьева**

Приложение  
к постановлению Администрации  
муниципального района  
от 17.12.2018 № 1217

**Муниципальная программа Парфинского муниципального района  
«Профилактика терроризма и экстремизма в Парфинском муниципальном районе на 2017-2021 годы»**

**Паспорт (проект)  
муниципальной программы**

**1. Наименование муниципальной программы:** «Профилактика терроризма и экстремизма в Парфинском муниципальном районе на 2017-2021 годы».

**2. Ответственный исполнитель муниципальной программы:** главный специалист по делам ГО и ЧС Администрации муниципального района (далее - специалист).

**3. Соисполнители муниципальной программы:** Комитет образования, спорта и молодежной политики Администрации муниципального района (далее - Комитет);

отдел культуры и архивного дела Администрации муниципального района (далее – отдел);  
управление обеспечения деятельности Администрации муниципального района (далее - управление).

**4. Подпрограммы муниципальной программы:** нет

**5. Цели, задачи и целевые показатели муниципальной программы:**

№ п/п	Цели, задачи муниципальной программы, наименование и единица измерения целевого показателя	Значения целевого показателя по годам				
		2017	2018	2019	2020	2021
1	2	3	4	5	6	7
1.	Цель: Формирование системы профилактики терроризма, минимизация возможности совершения террористических актов на территории Парфинского района					
1.1.	Задача: формирование у населения нетерпимости к проявлениям терроризма и экстремизма, а также толерантного сознания, позитивных установок к представителям иных этнических сообществ, информирование населения Парфинского муниципального района по вопросу противодействия терроризма и экстремизма					

1.1.1.	Показатель 1. Количество совершенных террористических актов на территории района шт.	0	0	0	0	0
1.1.2.	Показатель 2. Доля жителей Парфинского муниципального района, охваченных мероприятиями информационного характера о принимаемых органами власти мерах антитеррористического характера и правилах поведения в случае угрозы возникновения террористического акта не менее %	50	50	50	50	50

**6. Сроки реализации муниципальной программы: 2017-2021 годы.**

**7. Объемы и источники финансирования муниципальной программы в целом и по годам реализации (тыс. рублей):**

Год	Источник финансирования				
	федеральный бюджет	областной бюджет	бюджет муниципально-го района	внебюджетные средства	всего
1	2	3	4	5	6
2017	0,0	0,0	2,0	0,0	2,0
2018	0,0	0,0	2,0	0,0	2,0
2019	0,0	0,0	2,0	0,0	2,0
2020	0,0	0,0	0,0	0,0	0,0
2021	0,0	0,0	0,0	0,0	0,0
Всего:	0,0	0,0	6,0	0,0	6,0

**8. Ожидаемые конечные результаты реализации муниципальной программы:**

1. Минимизация возможности совершения террористических актов на территории Парфинского района;
2. Повышение информированности населения о принимаемых органами власти мерах антитеррористического характера и правилах поведения в случае угрозы возникновения террористического акта;
3. Противодействие проникновению в общественное сознание идей религиозного фундаментализма и экстремизма.

**Характеристика текущего состояния системы профилактики правонарушений, основные проблемы ее развития, приоритеты и цели муниципальной политики в указанной сфере.**

Муниципальная программа Парфинского муниципального района «Профилактика терроризма и экстремизма в Парфинском муниципальном районе на 2017-2021 годы» разработана в соответствии с Федеральным законом Российской Федерации от 06 октября 2003 года № 131-ФЗ «Об общих принципах организации местного самоуправления в Российской Федерации», постановлением Администрации муниципального района от 23.08.2013 № 643 «Об утверждении Порядка принятия решений о разработке муниципальных программ Парфинского муниципального района, Парфинского городского поселения, формирования, реализации и проведения оценки эффективности», Уставом Парфинского муниципального района.

Приоритеты государственной политики в сфере обеспечения общественной безопасности, профилактики терроризма и экстремизма сформированы с учетом целей и задач, сформулированных в следующих стратегических документах: федеральные законы от 6 марта 2006 года № 35-ФЗ "О противодействии терроризму", от 28 декабря 2010 года № 390-ФЗ "О безопасности", от 28 июня 2014 года № 172-ФЗ "О стратегическом планировании в Российской Федерации", от 23 июня 2016 года № 182-ФЗ "Об основах системы профилактики правонарушений в Российской Федерации", Указ Президента Российской Федерации от 31 декабря 2015 года № 683 "О стратегии национальной безопасности Российской Федерации".

Современная ситуация в сфере борьбы с терроризмом и экстремизмом в Российской Федерации остается напряженной. Это обусловлено активной деятельностью террористических и экстремистских организаций, направленной на насильственное изменение конституционного строя Российской Федерации, дестабилизацию работы органов государственной власти, уничтожение или нарушение функционирования военных и промышленных объектов, объектов жизнеобеспечения населения, транспортной инфраструктуры, устрашение населения.

Преступниками используются информационные и коммуникационные технологии для распространения и пропаганды идеологии экстремизма и терроризма.

Остается нерешенной проблема обеспечения антитеррористической защищенности объектов социальной сферы. Оснащенность учреждений образования, культуры и спорта характеризуется достаточно высокой степенью уязвимости в диверсионно-террористическом отношении.

В условиях развития современного общества особого внимания требует профилактика терроризма и экстремизма в молодежной среде. Это вызвано как социально-экономическими, так и этно-религиозными факторами. Особую настороженность вызывает снижение общеобразовательного и общекультурного уровня молодых людей, чем пользуются экстремистски настроенные радикальные политические и религиозные силы.

Одним из результатов данной работы стала устойчивая положительная динамика в профилактике и предотвращении преступлений, связанных с заведомо ложными сообщениями об актах терроризма.

Профилактика терроризма, обеспечение безопасности населения являются конституционным условием стабильного существования и поступательного развития общества, создания достойных условий жизни граждан. При этом следует учитывать, что реализация этих мероприятий объективно способствует решению вопросов общей безопасности и борьбы с преступностью в районе.

Реализация Программы призвана усилить действие уже предпринятых мер по профилактике терроризма и экстремизма, устранению причин и условий, способствующих их проявлению, а также систематизировать методы процесса формирования толерантного сознания и поведения жителей Парфинского района.

Выполнение задач муниципальной программы обеспечит повышение уровня общественной безопасности, результативности борьбы с преступностью, а также более надежную защиту общественного порядка, жизни, здоровья, свободы и достоинства граждан, частной, государственной, муниципальной и иных форм собственности.

Экономическая эффективность муниципальной программы будет выражена в создании стабильной обстановки, способствующей инвестиционной привлекательности и росту экономического потенциала Парфинского муниципального района.

**Перечень и анализ социальных, финансово-экономических и прочих рисков реализации муниципальной программы**

Выполнению поставленных задач в муниципальной программе могут помешать системные риски, являющиеся следствием воздействия негативных факторов и имеющихся в обществе социальных и экономических проблем.

Невыполнение или неэффективное выполнение муниципальной программы возможно в случае реализации внутренних либо внешних рисков.

К внутренним рискам можно отнести несоблюдение сроков реализации муниципальной программы, неэффективное расходование денежных средств (при наличии), не освоение выделенных денежных средств.

Основными внешними рисками являются: нормативно-правовые и организационные (изменение структуры и задач Администрации муниципального района, изменение нормативно-правовой базы), финансово-экономические и ресурсные (связанные с недостаточным финансированием реализации муниципальной программы), социально-экономические (осложнение социально-экономической обстановки в стране, Новгородской области, Парфинском муниципальном районе сопровождающиеся значительным ростом социальной напряженности, эскалацией протестных настроений в широких слоях общества, дезорганизацией функционирования органов местного самоуправления и государственной власти, ростом преступности), природно-техногенные (экологические катастрофы, эпидемии, природные катаклизмы и стихийные бедствия, а также иные чрезвычайные ситуации).

Минимизировать возможные отклонения в выполнении программных мероприятий и исключить негативные последствия позволят: осуществление рационального управления реализацией муниципальной программы, своевременное внесение изменений в муниципальную программу, взвешенный подход при принятии решений о корректировке нормативных правовых актов, действующих в сфере реализации муниципальной программы.

Риск неуспешной реализации муниципальной программы, при исключении форс-мажорных обстоятельств, оценивается как минимальный.

**Механизм управления реализацией муниципальной программы**

Главный специалист по делам гражданской обороны и чрезвычайным ситуациям Администрации муниципального района организует реализацию муниципальной программы, несет ответственность за ее результаты, рациональное использование выделяемых на выполнение муниципальной программы финансовых средств (при наличии).

Мониторинг хода реализации муниципальной программы осуществляет Администрация муниципального района в лице управления экономического развития, сельского хозяйства и природопользования Администрации муниципального района. Результаты мониторинга и оценки выполнения целевых показателей ежегодно до 01 апреля года, следующего за отчетным, докладываются Главе муниципального района

Ответственный исполнитель муниципальной программы до 20 июля текущего года и до 15 февраля года, следующего за отчетным, готовит полугодовой и годовой отчеты о ходе реализации муниципальной программы по форме, утвержденной постановлением Администрации муниципального района от 23.08.2013 № 643 «Об утверждении Порядка принятия решений о разработке муниципальных программ Парфинского муниципального района, Парфинского городского поселения, формирования, реализации и проведения оценки эффективности», обеспечивает их согласование с заместителем Главы муниципального района, осуществляющим координацию деятельности ответственного исполнителя и направляет в управление экономического развития, сельского хозяйства и природопользования Администрации муниципального района.

К отчету прилагается пояснительная записка. В случае невыполнения запланированных мероприятий и целевых показателей муниципальной программы в пояснительной записке указываются сведения о причинах невыполнения, а также информация о причинах неполного освоения финансовых средств (при наличии).

Приложение 1  
к муниципальной программе  
Парфинского муниципального района  
«Профилактика терроризма и экстремизма в  
Парфинском муниципальном районе  
на 2017-2021 годы»

**Мероприятия муниципальной программы**

«Профилактика терроризма и экстремизма в Парфинском муниципальном районе на 2017-2021 годы»

№ п/п	Наименование мероприятия	Исполнитель	Срок реализации	Целевой показатель (номер целевого показателя из паспорта муниципальной программы)	Источник финансирования	Объем финансирования по годам (тыс.руб.)				
						2017	2018	2019	2020	2021
1	2	3	4	5	6	7	8	9	10	11

1.	Задача: формирование у населения нетерпимости к проявлениям терроризма и экстремизма, а также толерантного сознания, позитивных установок к представителям иных этнических сообществ									
1.1.	организация размещения в местах массового пребывания граждан, в СМИ средств, наглядной агитации (плакаты, щиты, листовки), предупреждающих о необходимости соблюдения бдительности в связи с возможностью совершения террористических актов	специалист, управление	ноябрь, декабрь отчетного года	1.1.2.	Бюджет муниципального района	2	2	2	-	-
1.2.	организация и проведение профилактической работы в муниципальных образовательных учреждениях, учреждениях культуры и молодежной политики, спорта, в местах проведения досуга несовершеннолетних и молодежи с целью разъяснения сущности экстремизма и его последствий	Комитет, отдел	ежеквартально в течении отчетного года	1.1.1.	-	-	-	-	-	-

Приложение №2  
к муниципальной программе  
Парфинского муниципального района  
«Профилактика терроризма и экстремизма в  
Парфинском муниципальном районе  
на 2017-2021 годы»

**ПОРЯДОК**  
расчета значений целевых показателей муниципальной программы Парфинского муниципального района  
«Профилактика терроризма и экстремизма в Парфинском муниципальном районе на 2017-2021 годы»  
(наименование муниципальной программы)

№ целевого показателя в паспорте муниципальной программы	Наименование целевого показателя, единица измерения	Порядок расчета значения целевого показателя	Источник получения информации, необходимой для расчета целевого показателя
1.1.1.	Недопущение совершения террористических актов на территории района	0	ОМВД России по Парфинскому району
1.1.2.	Доля жителей Парфинского муниципального района, охваченных мероприятиями информационного характера о принимаемых органами власти мерах антитеррористического характера и правилах поведения в случае угрозы возникновения террористического акта не менее %	Распространение информации во всех населенных пунктах района	Администрация муниципального района

**АДМИНИСТРАЦИЯ ПАРФИНСКОГО МУНИЦИПАЛЬНОГО РАЙОНА**

**ПО С Т А Н О В Л Е Н И Е**



от 18.12.2018 № 1229  
р.п. Парфино

**О внесении изменений в Реестр муниципальных услуг, предоставляемых органами местного самоуправления, муниципальными учреждениями Парфинского муниципального района**

В соответствии с Федеральным законом от 27 июля 2010 года № 210-ФЗ «Об организации предоставления государственных и муниципальных услуг», Федеральным законом от 06 октября 2003 года № 131-ФЗ «Об общих принципах организации местного самоуправления в Российской Федерации» и в целях упорядочения и систематизации муниципальных услуг, предоставляемых органами местного самоуправления и муниципальными учреждениями Парфинского муниципального района

**ПОСТАНОВЛЯЮ:**

1. Внести изменения в Реестр муниципальных услуг, предоставляемых органами местного самоуправления, муниципальными учреждениями Парфинского муниципального района, утвержденный постановлением Администрации муниципального района 25.05.2016 № 380, изложив его в новой прилагаемой редакции.

2. Опубликовать постановление в периодическом печатном издании «Парфинский Вестник» и разместить на официальном сайте Администрации Парфинского муниципального района в информационно-телекоммуникационной сети «Интернет».

Глава муниципального района **Е.Н. Леонтьева**

Приложение  
к постановлению Администрации  
муниципального района  
от 18.12.2018 № 1229

**РЕЕСТР**

муниципальных услуг, предоставляемых  
органами местного самоуправления, муниципальными учреждениями Парфинского муниципального района

№ п/п	Наименование муниципальной (государственной) услуги	Наименование и реквизиты административного регламента предоставления муниципальной (государственной) услуги	Нормативный правовой акт, устанавливающий полномочие органа местного самоуправления	Орган местного самоуправления, муниципальное учреждение, предоставляющие муниципальную (государственную) услугу
<b>Архивный фонд</b>				
1.	Организация исполнения поступивших из-за рубежа запросов (по архивному делу) российских и иностранных граждан, а также лиц без гражданства, связанных с реализацией их законных прав и свобод	Постановление Администрации Парфинского муниципального района от 08.08.2014 №503	Федеральный закон от 22 октября 2004 года № 125-ФЗ «Об архивном деле в Российской Федерации»	Отдел культуры и архивного дела Администрации муниципального района
2.	Оформление и выдача архивных справок, выписок и копии архивных документов юридическим и физическим лицам	Постановление Администрации Парфинского муниципального района от 06.04.2016 №216	Федеральный закон от 2 мая 2006 года № 59-ФЗ «О порядке рассмотрения обращений граждан Российской Федерации»; Федеральный закон от 22 октября 2004 года № 125-ФЗ «Об архивном деле в Российской Федерации»; приказ Министерства культуры и массовых коммуникаций Российской Федерации от 18 января 2007 года № 19 «Об утверждении правил организации, хранения, комплектования, учета и использования документов Архивного фонда Российской Федерации и других архивных документов в государственных и муниципальных архивах, музеях и библиотеках, организациях Российской академии наук»; областной закон от 21.03.2005 № 441-ОЗ «Об архивном деле в Новгородской области»	Отдел культуры и архивного дела Администрации муниципального района

3.	Предоставление архивных документов для пользователей в читальный зал муниципального архива	Постановление Администрации Парфинского муниципального района от 01.04.2016 №208	Федеральный закон от 22 октября 2004 года № 125-ФЗ «Об архивном деле в Российской Федерации»; Указ Президента Российской Федерации от 31 декабря 1993 года №2334 «О дополнительных гарантиях прав граждан на информацию»; приказ Министерства культуры и массовых коммуникаций Российской Федерации от 18 января 2007 года № 19 «Об утверждении Правил организации хранения, комплектования, учета и использования документов Архивного фонда Российской Федерации и других архивных документов в государственных и муниципальных архивах, музеях и библиотеках, организациях Российской академии наук»; областной закон от 21.03. 2005 № 441-ОЗ «Об архивном деле в Новгородской области»; Приказ Минкультуры России от 03.06.2013 №635 «Об утверждении Порядка использования архивных документов в государственных и муниципальных архивах»	Отдел культуры и архивного дела Администрации муниципального района
<b>Имущественные отношения</b>				
4.	Заключение договоров аренды, договоров безвозмездного пользования, договоров доверительного управления имуществом, иных договоров, предусматривающих переход прав владения и (или) пользования в отношении муниципального имущества, не закрепленного на праве хозяйственного ведения или оперативного управления	Постановление Администрации муниципального района от 19.07.2013 №497	Федеральный закон от 6 октября 2003 года № 131-ФЗ «Об общих принципах организации местного самоуправления в Российской Федерации»	Комитет по управлению муниципальным имуществом Администрации муниципального района
5.	Предоставление объектов муниципальной собственности в хозяйственное ведение, оперативное управление	Постановление Администрации муниципального района от 18.10.2013 №812	Федеральный закон от 6 октября 2003 года № 131-ФЗ «Об общих принципах организации местного самоуправления в Российской Федерации»	Комитет по управлению муниципальным имуществом Администрации муниципального района
6.	Предоставление информации об объектах недвижимого имущества, находящегося в муниципальной собственности и предназначенных для сдачи в аренду	Постановление Администрации муниципального района от 10.10.2013 №795	Федеральный закон от 6 октября 2003 года № 131-ФЗ «Об общих принципах организации местного самоуправления в Российской Федерации»	Комитет по управлению муниципальным имуществом Администрации муниципального района
7.	Предоставление справок и выписок из реестра муниципальной собственности	Постановление Администрации муниципального района от 27.12.2012 №1059	Федеральный закон от 6 октября 2003 года № 131-ФЗ «Об общих принципах организации местного самоуправления в Российской Федерации»	Комитет по управлению муниципальным имуществом Администрации муниципального района
8.	Приватизация зданий, строений, сооружений, помещений, находящихся в муниципальной собственности	Постановление Администрации муниципального района от 13.11.2013 №894	Федеральный закон от 6 октября 2003 года № 131-ФЗ «Об общих принципах организации местного самоуправления в Российской Федерации»	Комитет по управлению муниципальным имуществом Администрации муниципального района
9.	Выдача справок об участии граждан в приватизации жилищного фонда	Постановление Администрации муниципального	Федеральный закон от 6 октября 2003 года № 131-ФЗ «Об общих принципах организации местного самоуправления	Комитет по управлению муниципальным

		района от 17.03.2017 №151	в Российской Федерации»	имуществом Администрации муниципального района
10.	Предоставление сведений о ранее приватизированном имуществе	Постановление Администрации муниципального района от 10.10.2013 №796	Федеральный закон от 6 октября 2003 года № 131-ФЗ «Об общих принципах организации местного самоуправления в Российской Федерации»	Комитет по управлению муниципальным имуществом Администрации муниципального района
11.	Выдача дубликатов договоров о безвозмездной передаче жилья в собственность	Постановление Администрации муниципального района от 21.10.2013 №835	Федеральный закон от 6 октября 2003 года № 131-ФЗ «Об общих принципах организации местного самоуправления в Российской Федерации»	Комитет по управлению муниципальным имуществом Администрации муниципального района
12.	Предоставление служебного жилого помещения из специализированного жилищного фонда Парфинского муниципального района	Постановление Администрации муниципального района от 21.03.2014 №192	Жилищный Кодекс Российской Федерации; Федеральный закон от 6 октября 2003 года № 131-ФЗ «Об общих принципах организации местного самоуправления в Российской Федерации»; постановление Правительства Российской Федерации от 26.01.2006 N 42 «Об утверждении правил отнесения жилого помещения к специализированному жилищному фонду и типовых договоров найма специализированных жилых помещений»; постановление Администрации Парфинского муниципального района от 15.10.2013 № 802 «Об утверждении порядка предоставления жилых помещений муниципального специализированного жилищного фонда Парфинского муниципального района»	Комитет по управлению муниципальным имуществом Администрации муниципального района
13.	Заключение договора социального найма или дополнительного соглашения к договору социального найма жилого помещения	Постановление Администрации муниципального района от 25.03.2016 №196	Жилищный Кодекс Российской Федерации; Федеральный закон от 6 октября 2003 года № 131-ФЗ «Об общих принципах организации местного самоуправления в Российской Федерации»; Федеральный закон от 29 декабря 2004 года № 189-ФЗ «О введении в действие Жилищного кодекса Российской Федерации»; Постановление Правительства Российской Федерации от 21 мая 2005 года № 315 «Об утверждении Типового договора социального найма жилого помещения»; областной закон от 06.06.2005 № 490-ОЗ «О порядке ведения органом местного самоуправления учета граждан в качестве нуждающихся в жилых помещениях, предоставляемых по договорам социального найма, и о периоде, предшествующем предоставлению такого жилого помещения гражданину, в течение которого учитываются действия и гражданско-правовые сделки с жилыми помещениями»	Комитет по управлению муниципальным имуществом Администрации муниципального района
14.	Передача жилых помещений муниципального жилищного фонда, находящегося в собственности Парфинского муниципального района и Парфинского городского поселения в собственность граждан в по-	Постановление Администрации муниципального района от 17.07.2017 №499	Жилищный кодекс Российской Федерации; Федеральный закон от 27 июля 2006 года № 152-ФЗ «О персональных данных»; Федеральный закон от 27 июля 2010 года № 210-ФЗ «Об организации предоставления государственных и муницип-	Комитет по управлению муниципальным имуществом Администрации муниципального района

	рядке приватизации		ципальных услуг»; Закон Российской Федерации от 04 июля 1991 года № 1541-1 «О приватизации жилищного фонда в Российской Федерации»; Постановление Правительства Российской Федерации от 26 марта 2016 года № 236 «О требованиях к предоставлению в электронной форме государственных и муниципальных услуг»; Постановление Правительства Российской Федерации от 7 июля 2011 года № 553 «О порядке оформления и предоставления заявлений и иных документов, необходимых для предоставления государственных и (или) муниципальных услуг, в форме электронных документов»;	
<b>Земельные отношения</b>				
15.	Заключение нового договора аренды земельного участка без проведения торгов	Постановление Администрации муниципального района от 26.10.2018 №1018	Земельный кодекс Российской Федерации; Гражданский кодекс Российской Федерации; Федеральный закон от 25 октября 2001 года № 137-ФЗ «О введении в действие Земельного Кодекса Российской Федерации»; Федеральный закон от 24 июля 2007 года № 221-ФЗ «О кадастровой деятельности»; Федеральный закон от 25 октября 2001 года № 137-ФЗ «О введении в действие Земельного кодекса Российской Федерации»; Федеральный закон от 13 июля 2015 года № 218-ФЗ «О государственной регистрации недвижимости»; Областной закон от 27.04.2015 № 763-ОЗ «О предоставлении земельных участков на территории Новгородской области»;	Комитет по управлению муниципальным имуществом Администрации муниципального района
<b>Образование</b>				
16.	Зачисление в образовательную организацию	Постановление Администрации муниципального района от 30.11.2010 №957	Федеральный закон от 29 декабря 2012 года № 273-ФЗ «Об образовании в Российской Федерации»	Общеобразовательные организации муниципального района
17.	Организация отдыха детей в каникулярное время	Постановление Администрации муниципального района от 23.03.2011 №193	Федеральный закон от 24 июля 1998 года №124-ФЗ «Об основных гарантиях прав ребенка в Российской Федерации»; Федеральный закон от 24 июня 1999 года № 120-ФЗ «Об основах системы профилактики безнадзорности и правонарушений несовершеннолетних»	Комитет образования, спорта и молодежной политики Администрации муниципального района
18.	Предоставление информации из федеральной базы данных о результатах единого государственного экзамена	Постановление Администрации муниципального района от 23.01.2012 №21	Федеральный закон от 29 декабря 2012 года № 273-ФЗ «Об образовании в Российской Федерации» приказом Министерства образования и науки Российской Федерации от 26.12.2013 № 1400 «Об утверждении Порядка проведения государственной итоговой аттестации по образовательным программам среднего общего образования»; постановление Правительства Российской Федерации от 31 августа 2013 г. № 755 «О федеральной информационной системе обеспечения проведения государственной итоговой аттестации обучающихся, освоивших основные	Общеобразовательные организации муниципального района

			образовательные программы основного общего и среднего общего образования, и приема граждан в образовательные организации для получения среднего профессионального и высшего образования и региональных информационных системах обеспечения проведения государственной итоговой аттестации обучающихся, освоивших основные образовательные программы основного общего и среднего общего образования»	
19.	Предоставление информации о текущей успеваемости учащегося, ведение электронного дневника и электронного журнала успеваемости	Постановление Администрации муниципального района от 07.12.2010 №992	Федеральный закон от 29 декабря 2012 года № 273-ФЗ «Об образовании в Российской Федерации»	Общеобразовательные организации муниципального района
20.	Предоставление информации об образовательных программах и учебных планах, рабочих программах учебных курсов, предметов, дисциплин (модулей), годовых календарных учебных графиках	Постановление Администрации муниципального района от 06.08.2012 №616	Семейный кодекс Российской Федерации; Федеральный закон от 29 декабря 2012 года № 273-ФЗ «Об образовании в Российской Федерации»	Общеобразовательные организации муниципального района
21.	Предоставление информации об организации общедоступного и бесплатного дошкольного, начального общего, основного общего, среднего общего образования, а также дополнительного образования в общеобразовательных организациях, расположенных на территории Парфинского муниципального района	Постановление Администрации муниципального района от 30.11.2010 №960	Семейный кодекс Российской Федерации; Федеральный закон от 29 декабря 2012 года № 273-ФЗ «Об образовании в Российской Федерации»	Комитет образования, спорта и молодежной политики Администрации муниципального района
22.	Прием заявлений, постановка на учет и зачисление детей в образовательные учреждения, реализующие образовательную программу дошкольного образования (детские сады)	Постановление Администрации муниципального района от 30.11.2010 №958	Федеральный закон от 29 декабря 2012 года № 273-ФЗ «Об образовании в Российской Федерации»	Образовательные организации, реализующие основную образовательную программу дошкольного образования
<b>Культура</b>				
23.	Зачисление на обучение в муниципальное бюджетное учреждение дополнительного образования «Парфинская детская школа искусств»	Постановление Администрации муниципального района от 02.02.2018 №213	Федеральный закон от 24.07.1998 № 124-ФЗ «Об основных гарантиях прав ребенка в Российской Федерации»; Закон Российской Федерации от 29.12.2012 № 273 «Об образовании в Российской Федерации»; «Основы законодательства Российской Федерации о культуре»;	Муниципальное бюджетное учреждение дополнительного образования «Парфинская детская школа искусств»
24.	Предоставление информации о проведении ярмарок, выставок народного творчества, ремесел на территории муниципального образования	Постановление Администрации муниципального района от 28.02.2012 №164	«Основы законодательства Российской Федерации о культуре» (утв. ВС РФ 9 октября 1992 года №3612-1); приказ Министерства культуры и массовых коммуникаций Российской Федерации от 20 февраля 2008 года № 32 «Об утверждении нормативов минимального ресурсного обеспечения услуг сельских учреждений культуры (общедоступных библиотек и культурно-досуговых учреждений)»	Муниципальное бюджетное учреждение культуры «Межпоселенческий культурно-досуговый центр» Парфинского муниципального района
25.	Предоставление информации о времени и месте проведения культурно-досуговых мероприятий в муниципальных учреждениях культуры	Постановление Администрации муниципального района от 26.07.2012 №588	«Основы законодательства Российской Федерации о культуре» (утв. ВС РФ 9 октября 1992 года №3612-1); приказ Министерства культуры и массовых коммуникаций Российской Федерации от 20 февраля 2008 года № 32	Муниципальное бюджетное учреждение культуры «Межпоселенческий культурно-досуговый центр»

			«Об утверждении нормативов минимального ресурсного обеспечения услуг сельских учреждений культуры (общедоступных библиотек и культурно-досуговых учреждений)»	Парфинского муниципального района
26.	Предоставление информации о времени и месте театральных представлений, филармонических и эстрадных концертов и гастрольных мероприятий театров и филармоний, киносеансов, анонсы данных мероприятий	Постановление Администрации муниципального района от 19.09.2012 года №749	«Основы законодательства Российской Федерации о культуре» (утв. ВС РФ 9 октября 1992 года №3612-1); приказ Министерства культуры и массовых коммуникаций Российской Федерации от 20 февраля 2008 года № 32 «Об утверждении нормативов минимального ресурсного обеспечения услуг сельских учреждений культуры (общедоступных библиотек и культурно-досуговых учреждений)»	Муниципальное бюджетное учреждение культуры «Межпоселенческий культурно-досуговый центр» Парфинского муниципального района
27.	Предоставление информации об объектах культурного наследия регионального или местного значения, находящихся на территории Парфинского района и включенных в единый государственный реестр объектов культурного наследия (памятников истории и культуры) народов Российской Федерации	Постановление Администрации муниципального района от 30.11.2010 №961	Федеральный закон от 25 июня 2002 года № 73-ФЗ «Об объектах культурного наследия (памятниках истории и культуры) народов Российской Федерации»; областная закон от 5 января 2004 года №226-ОЗ «Об объектах культурного наследия (памятниках истории и культуры) на территории Новгородской области»	Муниципальное бюджетное учреждение «Центр финансово-экономического, методического и технического обслуживания учреждений сферы культуры и дополнительного образования детей Парфинского муниципального района»
<b>Строительство</b>				
28.	Выдача градостроительных планов земельных участков	Постановление Администрации муниципального района от 12.08.2016 №619	Градостроительный кодекс Российской Федерации; Федеральный закон от 29 декабря 2004 года № 191-ФЗ «О введении в действие Градостроительного кодекса Российской Федерации»; постановление Правительства Российской Федерации от 13 февраля 2006 года № 83 «Об утверждении правил определения и предоставления технических условий подключения объекта капитального строительства к сетям инженерно-технического обеспечения и Правил подключения объекта капитального строительства к сетям инженерно-технического обеспечения»;	Комитет ЖКХ, строительства, дорожного хозяйства и благоустройства Администрации муниципального района
29.	Выдача разрешений на проведение земляных работ	Постановление Администрации муниципального района от 01.12.2010 №976	Земельный кодекс Российской Федерации; Федеральный закон от 30 марта 1999 года № 52-ФЗ «О санитарно-эпидемиологическом благополучии населения»;	Комитет ЖКХ, строительства, дорожного хозяйства и благоустройства Администрации муниципального района
30.	Выдача разрешения на строительство	Постановление Администрации муниципального района от 02.10.2017 №738	Градостроительный кодекс Российской Федерации; Земельный кодекс Российской Федерации; Постановление Правительства Российской Федерации от 16.02.2008 №87 «О составе разделов проектной документации и требованиях к их содержанию»; Приказ Министерства строительства и жилищно-коммунального хозяйства Российской Федерации от 19 февраля 2015 г. № 117/пр «Об утверждении формы разрешения на строительство и формы разрешения на ввод объекта в эксплуатацию»	Комитет ЖКХ, строительства, дорожного хозяйства и благоустройства Администрации муниципального района
31.	Выдача разрешения на ввод	Постановление	Градостроительный кодекс Российской Федерации	Комитет ЖКХ,



	объекта в эксплуатацию при осуществлении строительства, реконструкции объектов капитального строительства	Администрации муниципального района от 02.10.2017 №736	Федерации; Федеральный закон от 29 декабря 2004 года № 191-ФЗ «О введении в действие Градостроительного кодекса Российской Федерации»; Федеральный закон от 25 июня 2002 года № 73-ФЗ "Об объектах культурного наследия (памятниках истории и культуры) народов Российской Федерации»;	строительства, дорожного хозяйства и благоустройства Администрации муниципального района
32.	«Признание молодых семей участниками подпрограммы «Обеспечение жильем молодых семей на территории Парфинского района»	Постановление Администрации муниципального района от 11.04.2014 №262	Жилищный кодекс Российской Федерации; постановление Правительства Российской Федерации от 17 декабря 2010 года № 1050 «О федеральной целевой программе «Жилище» на 2015-2020 годы»; областной закон от 06.06.2005 № 490-ОЗ «О порядке ведения органом местного самоуправления учета граждан в качестве нуждающихся в жилых помещениях, предоставляемых по договору социального найма, и о периоде, предшествующем предоставлению такого жилого помещения гражданину, в течение которого учитываются действия и гражданско-правовые сделки с жилыми помещениями»; постановление Администрации Парфинского городского поселения от 04.03.2008 № 9 «Об установлении нормы предоставления площади жилого помещения по договору социального найма и учетной нормы площади жилого помещения»; постановление Администрации Полавского сельского поселения от 10.04.2008 № 13 «Об установлении нормы предоставления площади жилого помещения по договору социального найма и учетной нормы площади жилого помещения»; постановление Администрации Федорковского сельского поселения от 01.04.2008 № 11 «Об установлении нормы предоставления площади жилого помещения по договору социального найма и учетной нормы площади жилого помещения»	Комитет ЖКХ, строительства, дорожного хозяйства и благоустройства Администрации муниципального района
33.	Выдача разрешения на условно разрешенный вид использования земельного участка или объекта капитального строительства	Постановление Администрации муниципального района от 11.08.2016 №615	Градостроительный кодекс Российской Федерации; Земельный кодекс Российской Федерации; Правила землепользования и застройки Парфинского городского поселения, утвержденные решением Совета депутатов Парфинского городского поселения от 17.07.2008 г. № 97; Правила землепользования и застройки Полавского сельского поселения, утвержденные решением Совета депутатов Полавского сельского поселения от 29.12.2014 № 203; Правила землепользования и застройки Федорковского сельского поселения, утвержденные решением Совета депутатов Федорковского сельского поселения от 29.12.2014 № 215	Комитет ЖКХ, строительства, дорожного хозяйства и благоустройства Администрации муниципального района
34.	Изменение вида разрешенного использования земельных участков и объектов капитального строительства	Постановление Администрации муниципального района от	Градостроительный кодекс Российской Федерации; Земельный кодекс Российской Федерации;	Комитет ЖКХ, строительства, дорожного хозяйства и благоустройства

		21.09.2016 №713	Правила землепользования и застройки Парфинского городского поселения, утвержденные решением Совета депутатов Парфинского городского поселения от 17.07.2008 г. № 97; Правила землепользования и застройки Полавского сельского поселения, утвержденные решением Совета депутатов Полавского сельского поселения от 29.12.2014 № 203; Правила землепользования и застройки Федорковского сельского поселения, утвержденные решением Совета депутатов Федорковского сельского поселения от 29.12.2014 № 215	ройства Администрации муниципального района
35.	Предоставление разрешения на отклонение от предельных параметров разрешенного строительства, реконструкции объектов капитального строительства, расположенных на территории Парфинского муниципального района	Постановление Администрации муниципального района от 26.04.2016 №266	Градостроительный кодекс Российской Федерации; Федеральный закон от 6 октября 2003 года № 131-ФЗ «Об общих принципах организации местного самоуправления в Российской Федерации»	Комитет ЖКХ, строительства, дорожного хозяйства и благоустройства Администрации муниципального района
36.	Согласование переустройства и (или) перепланировки жилого помещения	Постановление Администрации муниципального района от 21.09.2016 №711	Жилищный кодекс Российской Федерации; Федеральный закон от 6 октября 2003 года № 131-ФЗ «Об общих принципах организации местного самоуправления в Российской Федерации»	Комитет ЖКХ, строительства, дорожного хозяйства и благоустройства Администрации муниципального района
<b>Реклама</b>				
37.	Выдача разрешений на установку и эксплуатацию рекламных конструкций на территории Парфинского муниципального района, аннулировании таких разрешений	Постановление Администрации муниципального района от 21.09.2016 №710	Федеральный закон от 13 марта 2006 № 38-ФЗ «О рекламе»	Комитет ЖКХ, строительства, дорожного хозяйства и благоустройства Администрации муниципального района
<b>Дорожное хозяйство</b>				
38.	Выдача специальных разрешений на движение по автомобильным дорогам местного значения транспортного средства, осуществляющего перевозки тяжеловесных и (или) крупногабаритных грузов	Постановление Администрации муниципального района от 30.06.2015 №357	Федеральный закон от 8 ноября 2007 года № 257-ФЗ «Об автомобильных дорогах и о дорожной деятельности в Российской Федерации и о внесении изменений в отдельные законодательные акты Российской Федерации»; Федеральный закон Российской Федерации от 10 декабря 1995 года № 196-ФЗ «О безопасности дорожного движения»; постановление Правительства Российской Федерации от 15 апреля 2011 года № 272 «Об утверждении Правил перевозок грузов автомобильным транспортом»; постановление Правительства Российской Федерации от 16 ноября 2009 года № 934 «О возмещении вреда, причиняемого транспортными средствами, осуществляющими перевозки тяжеловесных грузов по автомобильным дорогам Российской Федерации»; приказ Минтранса России от 24 июля 2012 года № 258 «Об утверждении Порядка выдачи специального разрешения на движение по автомобильным дорогам транспортного средства, осуществляющего перевозки тяжеловесных и (или) крупногабаритных грузов»	Комитет ЖКХ, строительства, дорожного хозяйства и благоустройства Администрации муниципального района
<b>Жилищно-коммунальное хозяйство</b>				

39.	Перевод жилого помещения в нежилое помещение или нежилого помещения в жилое помещение	Постановление Администрации муниципального района от 11.08.2016 №614	Жилищный кодекс Российской Федерации; Федеральный закон от 6 октября 2003 года № 131-ФЗ «Об общих принципах организации местного самоуправления в Российской Федерации»	Комитет ЖКХ, строительства, дорожного хозяйства и благоустройства Администрации муниципального района
40.	Признание помещения жилым помещением, жилого помещения пригодным (непригодным) для проживания и многоквартирного дома аварийным и подлежащим сносу или реконструкции	Постановление Администрации муниципального района от 16.02.2015 №101	Градостроительный кодекс Российской Федерации; Жилищный кодекс Российской Федерации; Федеральный закон от 6 октября 2003 года № 131-ФЗ «Об общих принципах организации местного самоуправления в Российской Федерации»; постановление Правительства Российской Федерации от 28 января 2006 года № 47 «Об утверждении Положения о признании помещения жилым помещением, жилого помещения непригодным для проживания и многоквартирного дома аварийным и подлежащим сносу или реконструкции»	Отдел городского хозяйства комитета ЖКХ, строительства, дорожного хозяйства и благоустройства Администрации муниципального района
41.	Предоставление информации о порядке предоставления жилищно-коммунальных услуг населению	Постановление Администрации муниципального района от 10.03.2015 №147	Градостроительный кодекс Российской Федерации; Жилищный кодекс Российской Федерации; Федеральный закон от 6 октября 2003 года № 131-ФЗ «Об общих принципах организации местного самоуправления в Российской Федерации»; постановление Правительства Российской Федерации от 23 мая 2006 года № 306 «Об утверждении Правил установления и определения нормативов потребления коммунальных услуг и нормативов потребления коммунальных ресурсов в целях содержания общего имущества в многоквартирном доме»; постановление Правительства РФ от 16.04.2012 №307 «О порядке подключения к системам теплоснабжения и внесении изменений в некоторые акты Правительства Российской Федерации»; постановление Правительства Российской Федерации от 13 августа 2006 г. № 491 «Об утверждении Правил содержания общего имущества в многоквартирном доме и Правил изменения размера платы за содержание и ремонт жилого помещения в случае оказания услуг и выполнения работ по управлению, содержанию и ремонту общего имущества в многоквартирном доме ненадлежащего качества и (или) с перерывами, превышающими установленную продолжительность»	Комитет ЖКХ, строительства, дорожного хозяйства и благоустройства Администрации муниципального района
42.	«Выдача документов (справки о составе семьи)»	Постановление Администрации муниципального района от 15.04.2016 №235	Федеральный закон от 22.10.2004 № 125-ФЗ «Об архивном деле в Российской Федерации»; Постановление Правительства Российской Федерации от 24.10.2011 № 861 «О федеральных государственных информационных системах, обеспечивающих предоставление в электронной форме государственных и муниципальных услуг (осуществление функций)»	Комитет по управлению муниципальным имуществом Администрации муниципального района
43.	Присвоение почтовых адресов новым объектам, подтверждение почтовых адресов	Постановление Администрации муниципального района от 15.04.2016 №235	Градостроительный кодекс Российской Федерации; Жилищный кодекс Российской Федерации	Комитет ЖКХ, строительства, дорожного хозяйства и благоустройства Администрации муниципального района

	сов существующим объектам и получение новых адресов взамен ранее выданных почтовых адресов	района от 06.03.2015 №145	рации; Федеральный закон от 6 октября 2003 года № 131-ФЗ «Об общих принципах организации местного самоуправления в Российской Федерации»	ства и благоустройства Администрации муниципального района
44.	Прием заявлений, документов, а также постановка на учет граждан в качестве нуждающихся в жилых помещениях	Постановление Администрации муниципального района от 14.01.2015 № 19	Жилищный кодекс Российской Федерации; Федеральный закон от 6 октября 2003 года № 131-ФЗ «Об общих принципах организации местного самоуправления в Российской Федерации»; областной закон от 06.06.2005 № 490-ОЗ «О порядке ведения органом местного самоуправления учета граждан в качестве нуждающихся в жилых помещениях, предоставляемых по договорам социального найма, и о периоде, предшествующем предоставлению такого жилого помещения гражданину, в течение которого учитываются действия и гражданско-правовые сделки с жилыми помещениями»	
45.	Предоставление информации об очередности по предоставлению жилых помещений муниципального жилищного фонда гражданам, состоящим на учете в качестве нуждающихся в жилых помещениях, предоставляемых по договорам социального найма	Постановление Администрации муниципального района от 10.03.2015 №146	Жилищный кодекс Российской Федерации; Федеральный закон от 6 октября 2003 года № 131-ФЗ «Об общих принципах организации местного самоуправления в Российской Федерации»; областной закон от 06.06.2005 № 490-ОЗ «О порядке ведения органом местного самоуправления учета граждан в качестве нуждающихся в жилых помещениях, предоставляемых по договорам социального найма, и о периоде, предшествующем предоставлению такого жилого помещения гражданину, в течение которого учитываются действия и гражданско-правовые сделки с жилыми помещениями»	Комитет ЖКХ, строительства, дорожного хозяйства и благоустройства Администрации муниципального района
46.	Организация ритуальных услуг на территории Парфинского городского поселения»	Постановление Администрации муниципального района от 02.02.2018 №212	Конституция Российской Федерации; Бюджетный кодекс Российской Федерации; Федеральный закон от 12 января 1996 года № 8-ФЗ «О погребении и похоронном деле» ("Собрание законодательства РФ";	
<b>Торговля</b>				
47.	Выдача разрешения на право организации розничного рынка	Постановление Администрации муниципального района от 15.02.2011 №110	Федеральный закон от 30 декабря 2006 года № 271-ФЗ «О розничных рынках и о внесении изменений в Трудовой кодекс Российской Федерации»; Постановление Правительства Российской Федерации от 10 марта 2007 года № 148 «Об утверждении Правил выдачи разрешений на право организации розничного рынка»; Областной закон от 11.04.2007 № 78-ОЗ «Об определении органа местного самоуправления области, уполномоченного на выдачу разрешения на право организации розничных рынков на территории области»	Управление экономического развития, сельского хозяйства и природопользования Администрации муниципального района
<b>Малый и средний бизнес, инвестиционные проекты</b>				
48.	Оказание поддержки субъектам малого и среднего предпринимательства в рамках реализации муниципальных программ	Постановление Администрации муниципального района от 15.02.2011 №111	Федеральный закон от 6 октября 2003 года № 131-ФЗ «Об общих принципах организации местного самоуправления в Российской Федерации»; Федеральный закон от 24 июля 2007 года № 209-ФЗ «О развитии малого и среднего предпринимательства в Российской Федерации»; областной закон от 07.02.2008 № 245-	Управление экономического развития, сельского хозяйства и природопользования Администрации муниципального района

			ОЗ «О развитии малого и среднего предпринимательства в Новгородской области»	
<b>Муниципальная служба</b>				
49.	Назначение, выплата и перерасчет пенсии за выслугу лет муниципальным служащим, а также лицам, замещающим муниципальные должности в органах местного самоуправления Парфинского муниципального района	Постановление Администрации муниципального района от 30.06.2015 №356	Федеральный закон от 2 марта 2007 года № 25-ФЗ «О муниципальной службе в Российской Федерации»; Федеральный закон от 17 декабря 2001 года № 173-ФЗ «О трудовых пенсиях в Российской Федерации»; областной закон от 07 марта 2008 года № 268-ОЗ «Об исчислении стажа муниципальной службы муниципальных служащих в Новгородской области»; решение Думы Парфинского муниципального района от 18.09.2008 № 298 «Об утверждении Порядка назначения, выплаты и перерасчета пенсии за выслугу лет муниципальным служащим, а также лицам, замещавшим муниципальные должности в органах местного самоуправления Парфинского муниципального района»	Управление обеспечения деятельности администрации муниципального района
<b>Сельское хозяйство, природопользование</b>				
50.	Информирование населения об ограничениях использования водных объектов общего пользования, расположенных на территории поселений Парфинского муниципального района для личных и бытовых нужд	Постановление Администрации муниципального района от 18.03.2015 №178	Водный кодекс Российской Федерации; Федеральный закон от 21 декабря 1994 года № 68-ФЗ «О защите населения и территорий от чрезвычайных ситуаций природного и техногенного характера»; Федеральный закон от 12 марта 1999 года № 52-ФЗ «О санитарно-эпидемиологическом благополучии населения»; Федеральный закон от 10 января 2002 года № 7-ФЗ «Об охране окружающей среды»; Постановление Правительства Российской Федерации от 24 марта 1997 года № 334 «О порядке сбора и обмена в Российской Федерации информацией в области защиты населения и территорий от чрезвычайных ситуаций природного и техногенного характера»; Постановление Правительства РФ от 14 декабря 2006 года № 769 «О порядке утверждения правил охраны жизни людей на водных объектах»	Управление экономического развития, сельского хозяйства и природопользования Администрации муниципального района
51.	Выдача выписки из похозяйственной книги	Постановление Администрации муниципального района от 10.06.2011 №385	Конституция Российской Федерации; Гражданский кодекс Российской Федерации; Федеральный закон от 06.10.2003 № 131-ФЗ «Об общих принципах организации местного самоуправления в Российской Федерации»; Федеральный закон от 27.07.2006 № 152-ФЗ «О персональных данных»; Федеральный закон от 02.05.2006 № 59-ФЗ «О порядке рассмотрения обращений граждан Российской Федерации» и иными нормативными правовыми актами Российской Федерации; Федеральный закон от 7 июля 2003 года № 112-ФЗ «О личном подсобном хозяйстве»; Федеральным законом от 27.07.2010 № 210-ФЗ «Об организации предоставления государственных и муниципальных услуг»	Управление экономического развития сельского хозяйства и природопользования Администрации муниципального района

**АДМИНИСТРАЦИЯ ПАРФИНСКОГО МУНИЦИПАЛЬНОГО РАЙОНА**

**ПОСТАНОВЛЕНИЕ**

от 19.12.2018 № 1233  
р.п. Парфино

**О внесении изменения в Порядок принятия решений о разработке муниципальных программ Парфинского муниципального района, Парфинского городского поселения, их формирования, реализации и проведения оценки эффективности**

В соответствии с распоряжениями Администрации муниципального района от 28.11.2018 № 392-рг «О порядке и сроках составления проекта бюджета Парфинского муниципального района на 2019 год и на плановый период 2020 и 2021 годов», от 28.11.2018 № 391-рг «О порядке и сроках составления проекта бюджета Парфинского городского поселения на 2019 год и на плановый период 2020 и 2021 годов»,

**ПОСТАНОВЛЯЮ:**

1. Внести изменение в Порядок принятия решений о разработке муниципальных программ Парфинского муниципального района, Парфинского городского поселения, их формирования, реализации и проведения оценки эффективности, утвержденный постановлением Администрации муниципального района от 23.08.2013 № 643 «Об утверждении Порядка принятия решений о разработке муниципальных программ Парфинского муниципального района, Парфинского городского поселения, их формирования, реализации и проведения оценки эффективности», заменив в пункте 1.2 слова «не позднее 30 ноября» на «не позднее 28 декабря».

2. Опубликовать постановление в периодическом печатном издании «Парфинский Вестник», разместить на официальном сайте Администрации муниципального района в информационно-телекоммуникационной сети «Интернет».

**Глава муниципального района      Е.Н. Леонтьева**

---

**АДМИНИСТРАЦИЯ ПАРФИНСКОГО МУНИЦИПАЛЬНОГО РАЙОНА**

**ПОСТАНОВЛЕНИЕ**

от 20.12.2018 № 1238  
р.п. Парфино

**Об утверждении проектов межевания территории**

В соответствии с Федеральным законом от 06 октября 2003 года № 131-ФЗ «Об общих принципах организации местного самоуправления в Российской Федерации», статьями 45, 46 Градостроительного кодекса Российской Федерации, Генеральным планом Парфинского городского поселения, утвержденного решением Совета депутатов Парфинского городского поселения от 28.12.2016 № 59, Правилами землепользования и застройки Парфинского городского поселения, утвержденного решением Совета депутатов Парфинского городского поселения от 28.12.2016 № 60, Генеральным планом Федорковского сельского поселения, утвержденного решением Совета депутатов Федорковского сельского поселения от 28.09.2017 № 91, Правилами землепользования и застройки Федорковского сельского поселения, утвержденного решением Совета депутатов Федорковского сельского поселения от 14.12.2017 № 108, Решением Думы Парфинского муниципального района «Об утверждении Положения о порядке организации и проведения публичных слушаний или общественных обсуждений по вопросам градостроительной деятельности на территории сельских поселений Парфинского муниципального района» от 26.09.2018 № 172, Решением Совета депутатов Парфинского городского поселения «Об утверждении Положения о порядке организации и проведения публичных слушаний или общественных обсуждений по вопросам градостроительной деятельности на территории Парфинского городского поселения» от 26.09.2018 № 112

**ПОСТАНОВЛЯЮ:**

1. Утвердить проекты межевания территории:

1.1. проект межевания территории в границах кадастровых кварталов: кадастровый квартал 53:13:0010405 ориентировочной площадью 3,41 га, кадастровый квартал 53:13:0010407 ориентировочной площадью 3,59 га, кадастровый квартал 53:13:00104013 ориентировочной площадью 5,44 га, кадастровый квартал 53:13:0010414 ориентировочной площадью 11,1 га, кадастровый квартал 53:13:0010425 ориентировочной площадью 0,69 га, кадастровый квартал 53:13:0010426 ориентировочной площадью 0,18 га, кадастровый квартал 53:13:0010427 ориентировочной площадью 1,78 га, расположенных в р. п. Парфино Парфинского городского поселения Парфинского муниципального района;

1.2. проект межевания территории в границах кадастрового квартала 53:13:0102305 ориентировочной площадью 123 га, расположенного в Федорковском сельском поселении Парфинского муниципального района (кадастровые кварталы садовых массивов).

2. Опубликовать постановление в периодическом печатном издании «Парфинский Вестник» и разместить на официальном сайте в сети Интернет по адресу: «парфинский.ру».

**Глава муниципального района      Е.Н. Леонтьева**



**ЗАКЛЮЧЕНИЕ № 5**  
**Градостроительной комиссии Администрации Парфинского муниципального района**  
**О результатах публичных слушаний по проектам межевания территорий**  
**17 декабря 2018 года**

**Наименование рассматриваемого вопроса:**

Рассмотрение проектов:

- межевания территории в границах кадастровых кварталов: кадастровый квартал 53:13:0010405 ориентировочной площадью 3,41 га, кадастровый квартал 53:13:0010407 ориентировочной площадью 3,59 га, кадастровый квартал 53:13:00104013 ориентировочной площадью 5,44 га, кадастровый квартал 53:13:0010414 ориентировочной площадью 11,1 га, кадастровый квартал 53:13:0010425 ориентировочной площадью 0,69 га, кадастровый квартал 53:13:0010426 ориентировочной площадью 0,18 га, кадастровый квартал 53:13:0010427 ориентировочной площадью 1,78 га, расположенных в р. п. Парфино Парфинского городского поселения Парфинского муниципального района;

- межевания территории в границах кадастрового квартала 53:13:0102305 ориентировочной площадью 123 га, расположенного в Федорковском сельском поселении Парфинского муниципального района (кадастровые квартала садовых массивов).

**Основания проведения публичных слушаний.**

- постановление Администрации муниципального района от 08.11.2018 № 1082 «О проведении публичных слушаний по проектам межевания территорий»,

- статьи 45, 46 Градостроительного кодекса Российской Федерации,

- Федеральный закон от 06.10.2003 № 131-ФЗ "Об общих принципах организации местного самоуправления в Российской Федерации»,

- Генеральный план Парфинского городского поселения, утвержденный решением Совета депутатов Парфинского городского поселения от 28.12.2016 № 59,

- Правила землепользования и застройки Парфинского городского поселения, утвержденные решением Совета депутатов Парфинского городского поселения от 28.12.2016 № 60,

- Генеральным планом Федорковского сельского поселения, утвержденного решением Совета депутатов Федорковского сельского поселения от 28.09.2017 № 91,

- Правилами землепользования и застройки Федорковского сельского поселения, утвержденного решением Совета депутатов Федорковского сельского поселения от 14.12.2017 № 108,

- Решением Думы Парфинского муниципального района «Об утверждении Положения о порядке организации и проведения публичных слушаний или общественных обсуждений по вопросам градостроительной деятельности на территории сельских поселений Парфинского муниципального района» от 26.09.2018 № 172 ,

- Решением Совета депутатов Парфинского городского поселения «Об утверждении Положения о порядке организации и проведения публичных слушаний или общественных обсуждений по вопросам градостроительной деятельности на территории Парфинского городского поселения» от 26.09.2018 № 112.

**Информация о проведении публичных слушаний:**

О проводимых публичных слушаниях жители р.п. Парфино были оповещены путем опубликования постановления Администрации муниципального от 08.11.2018 № 1082 «О проведении публичных слушаний по проектам межевания территорий» в средстве массовой информации - в периодическом печатном издании «Парфинский Вестник» от 09.11.2018 года № 39 и размещены на официальном сайте Администрации Парфинского муниципального района в информационно-телекоммуникационной сети «Интернет».

Кроме того, были направлены сообщения правообладателям земельных участков и объектов капитального строительства, имеющих общие границы с земельным участком, а также лицам, законные интересы которых могут быть нарушены.

**Сведения о проведении публичных слушаний.**

Публичные слушания проходили с 09 ноября по 11 декабря 2018 года:

**Публичные слушания проведены**

27 ноября 2018 года в здании Администрации Парфинского муниципального района по адресу: Новгородская область, Парфинский район, р.п. Парфино, ул. Карла Маркса, д. 60, малый зал:

- в 16 часов 00 минут по проекту межевания территории в границах семи кадастровых кварталов, расположенных в р. п. Парфино Парфинского городского поселения Парфинского муниципального района;

- в 16 часов 30 минут по проекту межевания территории в границах кадастрового квартала 53:13:0102305 ориентировочной площадью 123 га, расположенного в Федорковском сельском поселении Парфинского муниципального района.

В публичных слушаниях участвовали члены Градостроительной комиссии Администрации Парфинского муниципального района.

**Сведения о протоколах публичных слушаний:**

Протокол публичных слушаний № 2 от 27.11.2018г. п. Парфино.

**Предмет обсуждений на публичных слушаниях:**

Рассмотрение проектов

-межевания территории в границах кадастровых кварталов: кадастровый квартал 53:13:0010405 ориентировочной площадью 3,41 га, кадастровый квартал 53:13:0010407 ориентировочной площадью 3,59 га, кадастровый квартал 53:13:00104013 ориентировочной площадью 5,44 га, кадастровый квартал 53:13:0010414 ориентировочной площадью 11,1 га, кадастровый квартал 53:13:0010425 ориентировочной площадью 0,69 га, кадастровый квартал 53:13:0010426 ориентировочной площадью 0,18 га, кадастровый квартал 53:13:0010427 ориентировочной площадью 1,78 га, расположенных в р. п. Парфино Парфинского городского поселения Парфинского муниципального района;

- межевания территории в границах кадастрового квартала 53:13:0102305 ориентировочной площадью 123 га, расположенного в Федорковском сельском поселении Парфинского муниципального района (кадастровые квартала садовых массивов).

До начала проведения публичных слушаний была осуществлена проверка на соответствие рассматриваемой документации законодательству о градостроительной деятельности и техническим регламентам.

**Замечания и предложения по рассматриваемому вопросу.**

В Градостроительную комиссию Администрации муниципального района до начала обсуждений не поступало замечаний и предложений по рассматриваемому вопросу.

На публичных слушаниях по проектам:

- межевания территории в границах кадастровых кварталов: кадастровый квартал 53:13:0010405 ориентировочной площадью 3,41 га, кадастровый квартал 53:13:0010407 ориентировочной площадью 3,59 га, кадастровый квартал 53:13:00104013 ориентировочной площадью 5,44 га, кадастровый квартал 53:13:0010414 ориентировочной площадью 11,1 га, кадастровый квартал 53:13:0010425 ориентировочной площадью 0,69 га, кадастровый квартал 53:13:0010426 ориентировочной площадью 0,18 га, кадастровый квартал 53:13:0010427 ориентировочной площадью 1,78 га, расположенных в р. п. Парфино Парфинского городского поселения Парфинского муниципального района замечаний и предложений не поступало;

- межевания территории в границах кадастрового квартала 53:13:0102305 ориентировочной площадью 123 га, расположенного в Федорковском сельском поселении Парфинского муниципального района (кадастровые квартала садовых массивов) – проектировщику выполнить корректировку границ садовых участков и садовых массивов.

Градостроительная комиссия Администрации муниципального района, рассмотрев протокол публичных слушаний, пришла к заключению:

**РЕШЕНИЕ:**

1. Считать состоявшимися публичные слушания:

- межевания территории в границах кадастровых кварталов: кадастровый квартал 53:13:0010405 ориентировочной площадью 3,41 га, кадастровый квартал 53:13:0010407 ориентировочной площадью 3,59 га, кадастровый квартал 53:13:00104013 ориентировочной площадью 5,44 га, кадастровый квартал 53:13:0010414 ориентировочной площадью 11,1 га, кадастровый квартал 53:13:0010425 ориентировочной площадью 0,69 га, кадастровый квартал 53:13:0010426 ориентировочной площадью 0,18 га, кадастровый квартал 53:13:0010427 ориентировочной площадью 1,78 га, расположенных в р. п. Парфино Парфинского городского поселения Парфинского муниципального района;

- межевания территории в границах кадастрового квартала 53:13:0102305 ориентировочной площадью 123 га, расположенного в Федорковском сельском поселении Парфинского муниципального района (кадастровые квартала садовых массивов).

Публичные слушания проведены в соответствии с действующим законодательством.

«За» проголосовали единогласно члены градостроительной комиссии.

2. Рекомендовать Главе муниципального района:

Утвердить проекты:

- межевания территории в границах кадастровых кварталов: кадастровый квартал 53:13:0010405 ориентировочной площадью 3,41 га, кадастровый квартал 53:13:0010407 ориентировочной площадью 3,59 га, кадастровый квартал 53:13:00104013 ориентировочной площадью 5,44 га, кадастровый квартал 53:13:0010414 ориентировочной площадью 11,1 га, кадастровый квартал 53:13:0010425 ориентировочной площадью 0,69 га, кадастровый квартал 53:13:0010426 ориентировочной площадью 0,18 га, кадастровый квартал 53:13:0010427 ориентировочной площадью 1,78 га, расположенных в р. п. Парфино Парфинского городского поселения Парфинского муниципального района.

- межевания территории в границах кадастрового квартала 53:13:0102305 ориентировочной площадью 123 га, расположенного в Федорковском сельском поселении Парфинского муниципального района (кадастровые квартала садовых массивов).

3. Опубликовать настоящее заключение в периодическом печатном издании «Парфинский Вестник» и разместить на официальном сайте Администрации Парфинского муниципального района в информационно-телекоммуникационной сети «Интернет».

**Председатель комиссии,  
Заместитель Главы администрации,  
председатель комитета ЖКХ,  
строительства, дорожного хозяйства  
и благоустройства Администрации  
муниципального района**

**А.В. Залогин**

**Секретарь комиссии  
Главный служащий комитета  
ЖКХ, строительства, дорожного  
хозяйства и благоустройства Администрации  
муниципального района**

**М.П. Литосова**

Общество с ограниченной ответственностью  
**«РИК»**

175210, Новгородская область, г. Старая Русса, д. Дубовицы, ул. Мира, д. 12.

ИНН 5322015201, КПП 532201001, ОГРН 1175321000073, БИК 044959698

Р/сч 40702810043000001603 в ПАО «Сбербанк России»

К\с 3010181040000000225

т. 8-9646904221; zsp53.ru

**СРО№0525-2017-5322015201-01**

**Проект межевания территории в границе кадастровых кварталов 53:13:0010405, 53:13:0010407, 53:13:00104013, 53:13:0010414, 53:13:0010425, 53:13:0010426, 53:13:0010427.  
р. п. Парфино Парфинского городского поселения Парфинского муниципального района.**

Генеральный директор

Л.А. Лохина

Начальник отдела изысканий

В.В. Воробьев

**СОДЕРЖАНИЕ:**

1	Пояснительная записка	2-67
2	Каталог координат	68
Графические приложения		
Основная часть		
1-1	Чертеж межевания территории (масштаб 1:500)	
Материалы по обоснованию		
1-2	Схема границ существующих земельных участков и объектов капитального строительства (масштаб 1:500)	
2-2	Схема границ зон с особыми условиями использования территории (масштаб 1:500)	

**Пояснительная записка**

**Основанием для разработки проекта межевания являются:**

Муниципальный контракт на выполнение работ по разработке проекта межевания территории № 0350300001918000040-0158549-02 от 26.06.2018 г.

Техническое задания на выполнение работ по подготовке проекта межевания территории в границах кадастровых кварталов р.п. Парфино

**Исходными данными являются:**

- 1.Топографическая съемка масштаба 1:500, выполненная ООО "РИК" в 2018 году.
2. Правила землепользования и застройки р.п. Парфино, Парфинского муниципального района Новгородской области.
- 3.Генеральный план р.п. Парфино, Парфинского муниципального района Новгородской области.
4. Кадастровый план территории кадастровых кварталов 53:13:0010405, 53:13:0010407, 53:13:0010413, 53:13:0010414, 53:13:0010425, 53:13:0010426, 53:13:0010427.

**Правовая, нормативная и методическая база для проведения работ:**

1. «Градостроительный кодекс Российской Федерации» от 29.12.2004 № 190-ФЗ;
2. Федеральный закон от 29.12.2004 № 191-ФЗ "О введении в действие Градостроительного кодекса Российской Федерации";
3. Федеральный закон от 06.10.2003 № 131-ФЗ "Об общих принципах организации местного самоуправления в Российской Федерации";
4. «Земельный кодекс Российской Федерации» от 25.10.2001 № 136-ФЗ;
5. Федеральный закон от 24.07.2007 № 221-ФЗ «О кадастровой деятельности»;
6. Федеральный закон "О государственной регистрации недвижимости" от 13.07.2015 № 218-ФЗ;
7. Закон Российской Федерации от 21.07.1993 № 5485-1 «О государственной тайне»;
8. Федеральный закон от 27.07.2006 № 149-ФЗ «Об информации, информационных технологиях и о защите информации»;
9. Федеральный закон от 30.12.2015 N 431-ФЗ "О геодезии, картографии и пространственных данных и о внесении изменений в отдельные законодательные акты Российской Федерации"
10. Федеральный закон от 22.07.2008 № 123-ФЗ "Технический регламент о требованиях пожарной безопасности";
11. Федеральный закон от 10.01.2002 № 7-ФЗ «Об охране окружающей среды»;
12. Федеральный закон от 30.03.1999 № 52-ФЗ «О санитарно-эпидемиологическом благополучии населения»;

**Целями проекта межевания территории являются:**

- уточнение границ и площади земельного участка с кадастровым номером 53:13:0010407:9 расположенный по адресу: Новгородская область, р.п. Парфино, Партизанский пер., д.3;
- уточнение границ и площади земельного участка с кадастровым номером 53:13:0010407:10 расположенный по адресу: Новгородская область, р.п. Парфино, Партизанский пер., д.5;
- уточнение границ и площади земельного участка с кадастровым номером 53:13:0010407:6 расположенный по адресу: Новгородская область, р.п. Парфино, Партизанский пер., д.7;
- уточнение границ и площади земельного участка с кадастровым номером 53:13:0010407:3 расположенный по адресу: Новгородская область, р.п. Парфино, Партизанский пер., д.9;
- уточнение границ и площади земельного участка с кадастровым номером 53:13:0010407:12 расположенный по адресу: Новгородская область, р.п. Парфино, ул.Мира, д.42;





















-определение местоположения границ образуемого земельного участка гаражного комплекса №3 расположенный по адресу: Новгородская область, р.п. Парфино;

-определение местоположения границ образуемого земельного участка гаражного комплекса №3 расположенный по адресу: Новгородская область, р.п. Парфино;

-определение местоположения границ образуемого земельного участка гаражного комплекса №3 расположенный по адресу: Новгородская область, р.п. Парфино;

-определение местоположения границ образуемого земельного участка гаражного комплекса №3 расположенный по адресу: Новгородская область, р.п. Парфино;

-определение местоположения границ образуемого земельного участка гаражного комплекса №3 расположенный по адресу: Новгородская область, р.п. Парфино;

**Характеристика территории проектирования**

Проектируемая территория расположена в кадастровом квартале 53:13:0010405, находится в центральной части р.п. Парфино, Новгородской области. Площадь территории кадастрового квартала составляет 3,41 га.,

Проектируемая территория расположена в кадастровом квартале 53:13:0010407, находится в центральной части р.п. Парфино, Новгородской области. Площадь территории кадастрового квартала составляет 3,59 га.,

Проектируемая территория расположена в кадастровом квартале 53:13:00104013, находится в восточной части р.п. Парфино, Новгородской области. Площадь территории кадастрового квартала составляет 5,44 га.,

Проектируемая территория расположена в кадастровом квартале 53:13:0010414, находится в восточной части р.п. Парфино, Новгородской области. Площадь территории кадастрового квартала составляет 11,1 га.,

Проектируемая территория расположена в кадастровом квартале 53:13:0010425, находится в восточной части р.п. Парфино, Новгородской области. Площадь территории кадастрового квартала составляет 0,69 га.,

Проектируемая территория расположена в кадастровом квартале 53:13:0010426, находится в восточной части р.п. Парфино, Новгородской области. Площадь территории кадастрового квартала составляет 0,18 га.,

Проектируемая территория расположена в кадастровом квартале 53:13:0010427, находится в восточной части р.п. Парфино, Новгородской области. Площадь территории кадастрового квартала составляет 1,78 га.,

В соответствии с Генеральным планом р.п. Парфино на проектируемой территории находятся следующие территориальные зоны: О1, О2, Ж3, Ж2.

**Анализ территории проекта межевания выявил следующее:**

Проектом межевания предлагается:

- Привести в соответствие с законодательством границы не уточненных земельных участков.

Информация по образуемым и уточняемым земельным участкам отражена в таблице 1.

- Образовать земельные участки

Информация по участкам подлежащим к постановке на кадастровый учет отражена в таблице 2.

**Особо охраняемые природные территории**

В соответствии с данными сайта <http://okn53.ru/>, на территории кадастровых кварталов 53:13:0010405, 53:13:0010407, 53:13:0010413, 53:13:0010414, 53:13:0010425, 53:13:0010426, 53:13:0010427 отсутствуют особо охраняемые природные территории. В связи с этим, чертеж особо охраняемых природных территорий не разрабатывался.

**Территории объектов культурного наследия**

В соответствии с данными сайта <http://oopt.aari.ru/>, на территории кадастровых кварталов 53:13:0010405, 53:13:0010407, 53:13:0010413, 53:13:0010414, 53:13:0010425, 53:13:0010426, 53:13:0010427 отсутствуют объекты культурного наследия. В связи с этим, чертеж территорий объектов культурного наследия не разрабатывался.

Таблица 1

Кадастровый номер	Площадь	Погрешность площади	Адрес (описание местоположения)	Категория земель	Вид разрешенного использования	Существующее положение
53:13:0010405: 2	9		Новгородская область, р-н Парфинский, Парфинское городское поселение, рп Парфино, ул Мира, в р-не д.22, комплекс А, секция 1	Земли населенных пунктов	для гаражей (Для размещения индивидуальных гаражей)	Границы не уточнены
53:13:0010405: 13	34		обл. Новгородская, р-н Парфинский, рп. Парфино, ул. Строительная, в комплексе гаражей ( комплекс А, ряд 1, секция 1)	Земли населенных пунктов	для гаражей	Границы не уточнены
53:13:0010405: 12	77	6,00	Новгородская область, р-н Парфинский, Парфинское городское поселение, рп Парфино, ул Строительная	Земли населенных пунктов	для ведения личного подсобного хозяйства	Границы уточнены
53:13:0010405: 3	285		обл. Новгородская, р-н Парфинский, п. Парфино, ул. Мира, д.22	Земли населенных пунктов	под жилую застройку - малоэтажную (Для малоэтажной застройки)	Необходимо уточнение границ и площади земельного участка

53:13:0010405:6	285		Новгородская область, р-н Парфинский, рп Парфино, ул Строительная, д 9	Земли населенных пунктов	под жилую застройку - малоэтажную (Для малоэтажной застройки)	Необходимо уточнение границ и площади земельного участка
53:13:0010405:4	287		Новгородская область, р-н Парфинский, рп Парфино, ул Мира, д 24	Земли населенных пунктов	под жилую застройку - малоэтажную (Для малоэтажной застройки)	Необходимо уточнение границ и площади земельного участка
53:13:0010405:9	450		Новгородская область, р-н Парфинский, рп Парфино, пер Зеленый, д 8	Земли населенных пунктов	под жилую застройку - малоэтажную (Для малоэтажной застройки)	Необходимо уточнение границ и площади земельного участка
53:13:0010405:10	456		обл. Новгородская, р-н Парфинский, п. Парфино, пер. Зеленый, д.6	Земли населенных пунктов	под жилую застройку - малоэтажную (Для малоэтажной застройки)	Необходимо уточнение границ и площади земельного участка
53:13:0010405:8	459		обл. Новгородская, р-н Парфинский, п. Парфино, ул. Строительная, д.11	Земли населенных пунктов	под жилую застройку - малоэтажную (Для малоэтажной застройки)	Необходимо уточнение границ и площади земельного участка
53:13:0010405:7	628		Новгородская область, р-н Парфинский, Парфинское городское поселение, рп Парфино, ул Космонавтов, д 6	Земли населенных пунктов	под жилую застройку - малоэтажную (Для индивидуальной жилой застройки)	Необходимо уточнение границ и площади земельного участка
53:13:0010405:11	1 809		обл. Новгородская, р-н Парфинский, п. Парфино, ул. Строительная	Земли населенных пунктов	под спортивную площадку (Для размещения объектов физической культуры и спорта)	Границы не уточнены
53:13:0010405:15	1 903	11,00	Новгородская обл, р-н Парфинский, Парфинское городское поселение, рп Парфино, ул Строительная, уч. 7	Земли населенных пунктов	для размещения спортивной площадки	Границы уточнены
53:13:0010405:5	1 373		Новгородская область, р-н Парфинский, Парфинское городское поселение, рп Парфино, ул Строительная, д 7	Земли населенных пунктов	под жилую застройку - многоэтажную (Для многоэтажной застройки)	Необходимо уточнение границ и площади земельного участка
53:13:0010407:10	280		обл. Новгородская, р-н Парфинский, п. Парфино, пер. Партизанский, д.5	Земли населенных пунктов	под жилую застройку - малоэтажную (Для малоэтажной застройки)	Необходимо уточнение границ и площади земельного участка
53:13:0010407:104	64	2,00	Новгородская область, р-н Парфинский, Парфинское городское поселение, рп Парфино, пер Партизанский, д 1а	Земли населенных пунктов	Для строительства и эксплуатации газопровода	Границы уточнены
53:13:0010407:11	1 174	24,00	Новгородская область, р-н Парфинский, Пар-	Земли населенных	для торговой деятельности	Границы уточнены



			финское городское поселение, рп Парфино, ул. Мира, д. 38	пунктов		
53:13:0010407:12	284		обл. Новгородская, р-н Парфинский, п. Парфино, ул. Мира, д.42	Земли населенных пунктов	под жилую застройку - малоэтажную (Для малоэтажной застройки)	Необходимо уточнение границ и площади земельного участка
53:13:0010407:13	37		обл. Новгородская, р-н Парфинский, п. Парфино, ул. Чапаева, компл.В,ряд1,секц.1	Земли населенных пунктов	под гараж	Границы не уточнены
53:13:0010407:14	33	4,00	обл. Новгородская, р-н Парфинский, Парфинское городское поселение, рп. Парфино, ул. Чапаева, комплекс В, ряд 1, секция 2	Земли населенных пунктов	под строительство гаража (Для размещения индивидуальных гаражей)	Границы уточнены
53:13:0010407:15	45		обл. Новгородская, р-н Парфинский, рп. Парфино, ул. Чапаева, компл.А,ряд1,секц.3	Земли населенных пунктов	под гараж	Границы не уточнены
53:13:0010407:152	343	21,00	Новгородская область, р-н Парфинский, Парфинское городское поселение, рп Парфино, ул. Чапаева	Земли населенных пунктов	Под тротуар	Границы уточнены
53:13:0010407:16	27		обл. Новгородская, р-н Парфинский, рп. Парфино, ул. Чапаева, компл.А,ряд1,секц.4	Земли населенных пунктов	под гараж (Для размещения индивидуальных гаражей)	Границы не уточнены
53:13:0010407:17	36		обл. Новгородская, р-н Парфинский, Парфинское городское поселение, рп. Парфино, ул. Чапаева, компл.А, ряд2, секц.14	Земли населенных пунктов	под гараж	Границы не уточнены
53:13:0010407:18	30		Новгородская обл, р-н Парфинский, Парфинское городское поселение, рп Парфино, ул. Чапаева, комплекс А, ряд 1, секция 6	Земли населенных пунктов	под гараж	Границы не уточнены
53:13:0010407:19	30		Новгородская область, р-н Парфинский, Парфинское городское поселение, рп Парфино, ул. Чапаева, компл.А, ряд1, секц.7	Земли населенных пунктов	под гараж	Границы не уточнены
53:13:0010407:2	600		обл. Новгородская, р-н Парфинский, п. Парфино, ул. Чапаева, д.10	Земли населенных пунктов	под жилую застройку - малоэтажную (Для малоэтажной застройки)	Необходимо уточнение границ и площади земельного участка
53:13:0010407:20	29		Новгородская обл, р-н Парфинский, Парфинское городское поселение, рп Парфино, ул. Чапаева, комплекс А, ряд 1, секция 8	Земли населенных пунктов	под гараж	Границы не уточнены
53:13:0010407:21	30	4,00	Новгородская обл, р-н Парфинский, Парфинское городское поселение, рп Парфино, ул. Чапаева, комплекс А, ряд 1, секция 9	Земли населенных пунктов	под гараж	Границы уточнены

53:13:0010407:22	32		Новгородская область, р-н Парфинский, Парфинское городское поселение, рп Парфино, ул Чапаева, комплекс А, ряд 1, секция 10	Земли населенных пунктов	под гараж	Границы не уточнены
53:13:0010407:23	34		обл. Новгородская, р-н Парфинский, рп. Парфино, ул. Чапаева, комплекс А, ряд1,секция 11	Земли населенных пунктов	под гараж	Границы не уточнены
53:13:0010407:24	28		Новгородская обл, р-н Парфинский, Парфинское городское поселение, рп Парфино, ул Чапаева, комплекс А,ряд 1, секция 12	Земли населенных пунктов	под гараж	Границы не уточнены
53:13:0010407:25	28		Новгородская обл, р-н Парфинский, Парфинское городское поселение, рп Парфино, ул Чапаева, комплекс А, ряд 1, секция 13	Земли населенных пунктов	под строительство гаража	Границы не уточнены
53:13:0010407:26	27		Новгородская обл, р-н Парфинский, Парфинское городское поселение, рп Парфино, ул Чапаева, комплекс А, ряд 1, секция 14	Земли населенных пунктов	под гараж (Для размещения индивидуальных гаражей)	Границы не уточнены
53:13:0010407:268	27		Новгородская область, р-н Парфинский, Парфинское городское поселение, рп Парфино, ул Чапаева, комплекс А, ряд 1, секция 16	Земли населенных пунктов	под строительство гаража	Границы не уточнены
53:13:0010407:269	13	1,00	Россия, Новгородская область, р-н Парфинский, Парфинское городское поселение, рп Парфино, ул Мира	Земли населенных пунктов	Коммунальное обслуживание	Границы уточнены
53:13:0010407:27	27		Новгородская обл, р-н Парфинский, Парфинское городское поселение, рп Парфино, ул Чапаева, комплекс А, ряд1, секция 15	Земли населенных пунктов	под гараж	Границы не уточнены
53:13:0010407:28	28		Новгородская обл, р-н Парфинский, Парфинское городское поселение, рп Парфино, ул Чапаева, компл.А,ряд1,секц.16	Земли населенных пунктов	под гараж (Для размещения индивидуальных гаражей)	Границы не уточнены
53:13:0010407:29	27	1,00	обл. Новгородская, р-н Парфинский, п. Парфино, ул. Чапаева, компл.А,ряд2,секц.1	Земли населенных пунктов	под гараж (Для размещения индивидуальных гаражей)	Границы уточнены
53:13:0010407:3	435		обл. Новгородская, р-н Парфинский, п. Парфино, пер. Партизанский, д.9	Земли населенных пунктов	под жилую застройку - малоэтажную (Для малоэтажной застройки)	Необходимо уточнение границ и площади земельного участка
53:13:0010407:30	30	4,00	Новгородская обл, р-н Парфинский, Парфинское городское поселение, рп Парфино, ул Чапаева, комплекс А, ряд 2, секция 2	Земли населенных пунктов	под гараж	Границы уточнены

53:13:0010407:31	27		Новгородская обл, р-н Парфинский, Парфинское городское поселение, рп Парфино, ул Чапаева, комплекс А, ряд 2, секция 3	Земли населенных пунктов	под гараж	Границы не уточнены
53:13:0010407:32	27		Новгородская обл, р-н Парфинский, Парфинское городское поселение, рп Парфино, ул Чапаева, комплекс А, ряд2, секция 4	Земли населенных пунктов	под строительство блока гаражей и хозяйственных построек в кирпичном исполнении	Границы не уточнены
53:13:0010407:33	27		обл. Новгородская, р-н Парфинский, п. Парфино, ул. Чапаева, компл. А, ряд2, секц. 5	Земли населенных пунктов	под гараж (Для размещения индивидуальных гаражей)	Границы не уточнены
53:13:0010407:34	27		обл. Новгородская, р-н Парфинский, п. Парфино, ул. Чапаева, компл. А, ряд2, секц. 6	Земли населенных пунктов	под гараж (Для размещения индивидуальных гаражей)	Границы не уточнены
53:13:0010407:35	27		Новгородская обл, р-н Парфинский, Парфинское городское поселение, рп Парфино, ул Чапаева, комплекс А, ряд 2, секция 7	Земли населенных пунктов	под строительство гаражей	Границы не уточнены
53:13:0010407:36	27		Новгородская обл, р-н Парфинский, г/п Парфинское, рп Парфино, ул Чапаева, комплекс А, ряд 2, секция 8	Земли населенных пунктов	под гараж	Границы не уточнены
53:13:0010407:37	27		обл. Новгородская, р-н Парфинский, п. Парфино, ул. Чапаева, компл. А, ряд2, секц. 9	Земли населенных пунктов	под гараж (Для размещения индивидуальных гаражей)	Границы не уточнены
53:13:0010407:38	32	4,00	обл. Новгородская, р-н Парфинский, Парфинское городское поселение, рп. Парфино, ул. Чапаева, комплекс А, ряд 2, секция 10	Земли населенных пунктов	под гараж	Границы уточнены
53:13:0010407:39	27		обл. Новгородская, р-н Парфинский, Парфинское городское поселение, рп. Парфино, ул. Чапаева, компл. А, ряд 2, секц. 11	Земли населенных пунктов	под гараж	Границы не уточнены
53:13:0010407:392	27		Новгородская область, Парфинский район, комплекс гаражей по ул. Чапаева	Земли населенных пунктов	под строительство гаражей (Для размещения индивидуальных гаражей)	Границы не уточнены
53:13:0010407:4	752		Новгородская область, р-н Парфинский, Парфинское городское поселение, рп Парфино, ул Космонавтов, д 8	Земли населенных пунктов	под жилую застройку - среднеэтажную (Для среднеэтажной застройки)	Необходимо уточнение границ и площади земельного участка

53:13:0010407:40	36	4,00	Новгородская обл, р-н Парфинский, Парфинское городское поселение, рп Парфино, ул Чапаева, комплекс А, ряд 2, секция 12	Земли населенных пунктов	под гараж	Границы уточнены
53:13:0010407:41	28		Новгородская обл, р-н Парфинский, Парфинское городское поселение, рп Парфино, ул Чапаева, комплекс А, ряд 2, секция 13	Земли населенных пунктов	под гараж (Для размещения индивидуальных гаражей)	Границы не уточнены
53:13:0010407:43	39	4,00	Новгородская обл, р-н Парфинский, Парфинское городское поселение, рп Парфино, ул Чапаева, комплекс А, ряд 2, секция 15	Земли населенных пунктов	под гараж	Границы уточнены
53:13:0010407:44	28		Новгородская обл, р-н Парфинский, Парфинское городское поселение, рп Парфино, ул Чапаева, комплекс Б, ряд 1, секция 1	Земли населенных пунктов	под гараж	Границы не уточнены
53:13:0010407:45	29		обл. Новгородская, р-н Парфинский, рп. Парфино, ул. Чапаева, компл.Б,ряд1,секц.2	Земли населенных пунктов	под гараж	Границы не уточнены
53:13:0010407:46	25		обл. Новгородская, р-н Парфинский, рп. Парфино, ул. Чапаева, компл.Б,ряд1,секц.3	Земли населенных пунктов	под гараж	Границы не уточнены
53:13:0010407:47	31	1,00	Новгородская обл, р-н Парфинский, Парфинское городское поселение, рп Парфино, ул Чапаева, комплекс Б, ряд1, секция 4	Земли населенных пунктов	под гараж (Для размещения индивидуальных гаражей)	Границы уточнены
53:13:0010407:48	27		обл. Новгородская, р-н Парфинский, п. Парфино, ул. Чапаева, компл.Б,ряд1,секц.5	Земли населенных пунктов	под гараж (Для размещения индивидуальных гаражей)	Границы не уточнены
53:13:0010407:5	411		обл. Новгородская, р-н Парфинский, п. Парфино, ул. Мира, д.44	Земли населенных пунктов	под жилую застройку - малоэтажную (Для малоэтажной застройки)	Необходимо уточнение границ и площади земельного участка
53:13:0010407:50	27		обл. Новгородская, р-н Парфинский, п. Парфино, ул. Чапаева, компл.Б,ряд1,секц.7	Земли населенных пунктов	под гараж (Для размещения индивидуальных гаражей)	Границы не уточнены
53:13:0010407:52	33		Новгородская обл, р-н Парфинский, Парфинское городское поселение, рп Парфино, ул Чапаева, комплекс Б, ряд 1, секция 9	Земли населенных пунктов	под гараж	Границы не уточнены
53:13:0010407:53	28	1,00	Новгородская обл, р-н Парфинский, Парфинское городское поселение, рп Парфино, ул Чапаева, комплекс Б, ряд 1, секция 10	Земли населенных пунктов	под гараж	Границы уточнены
53:13:0010407:54	30	1,00	Новгородская обл, р-н Парфинский, Парфинское городское поселение, рп Парфино, ул	Земли населенных пунктов	под гараж	Границы уточнены

			Чапаева, комплекс Б, ряд 1, секция 11			
53:13:0010407:55	27		Новгородская обл, р-н Парфинский, Парфинское городское поселение, рп Парфино, ул Чапаева, комплекс Б, ряд1, секция 12	Земли населенных пунктов	под гараж	Границы не уточнены
53:13:0010407:56	27		Новгородская обл, р-н Парфинский, Парфинское городское поселение, рп Парфино, ул Чапаева, комплекс Б, ряд 1, секция 13	Земли населенных пунктов	под гараж (Для размещения индивидуальных гаражей)	Границы не уточнены
53:13:0010407:57	27		Новгородская обл, р-н Парфинский, Парфинское городское поселение, рп Парфино, ул Чапаева, комплекс Б, ряд 1,секция 14	Земли населенных пунктов	под гараж (Для размещения индивидуальных гаражей)	Границы не уточнены
53:13:0010407:58	28	1,00	Новгородская обл, р-н Парфинский, Парфинское городское поселение, рп Парфино, ул Чапаева, комплекс Б, ряд 1,секция 15	Земли населенных пунктов	под гараж (Для размещения индивидуальных гаражей)	Границы уточнены
53:13:0010407:6	277		обл. Новгородская, р-н Парфинский, п. Парфино, пер. Партизанский, д.7	Земли населенных пунктов	под жилую застройку - малоэтажную (Для малоэтажной застройки)	Необходимо уточнение границ и площади земельного участка
53:13:0010407:60	24	1,00	обл. Новгородская, р-н Парфинский, рп. Парфино, ул. Чапаева, комплекс Б, ряд 1, секция 17	Земли населенных пунктов	под гараж	Границы уточнены
53:13:0010407:66	27		обл. Новгородская, р-н Парфинский, Парфинское городское поселение, рп. Парфино, ул. Чапаева, компл. Б, ряд 2, секц. 5	Земли населенных пунктов	для строительства гаража	Границы не уточнены
53:13:0010407:7	27		обл. Новгородская, р-н Парфинский, п. Парфино, ул. Чапаева, компл.Б,ряд1,секц.6	Земли населенных пунктов	под гараж (Для размещения индивидуальных гаражей)	Границы не уточнены
53:13:0010407:73	27		Новгородская область, р-н Парфинский, Парфинское городское поселение, рп Парфино, ул Чапаева, комплекс Б, ряд 2, секция 12	Земли населенных пунктов	под гараж (Для размещения индивидуальных гаражей)	Границы не уточнены
53:13:0010407:75	27		Новгородская область, р-н Парфинский, Парфинское городское поселение, рп Парфино, ул Чапаева, комплекс Б, ряд 2, секция 14	Земли населенных пунктов	под гараж (Для размещения индивидуальных гаражей)	Границы не уточнены
53:13:0010407:78	27		обл. Новгородская, р-н Парфинский, п. Парфино, ул. Чапаева, компл.Б,ряд2,секц.3	Земли населенных пунктов	под гараж	Границы не уточнены
53:13:0010407:79	35		Новгородская обл, р-н Парфинский, Парфин-	Земли населенных	под гараж (Для разме-	Границы не уточнены

			ское городское поселение, рп Парфино, ул Чапаева, комплекс А, ряд 2, секция 17	пунктов	щения индивидуальных гаражей)	
53:13:0010407:8	30		Новгородская обл, р-н Парфинский, Парфинское городское поселение, рп Парфино, ул Чапаева, компл. А, ряд 2, секц. 1а	Земли населенных пунктов	под гараж	Границы не уточнены
53:13:0010407:80	76	6,00	обл. Новгородская, р-н Парфинский, рп. Парфино, ул. Чапаева, в комплексе гаражей (комплекс А, ряд 2, секция 18)	Земли населенных пунктов	для гаражей	Границы уточнены
53:13:0010407:84	731	19,00	Новгородская обл, р-н Парфинский, Парфинское городское поселение, рп Парфино, пер Партизанский, д 1а	Земли населенных пунктов	для торговой деятельности	Границы уточнены
53:13:0010407:85	24		обл. Новгородская, р-н Парфинский, Парфинское городское поселение, рп. Парфино, ул. Чапаева	Земли населенных пунктов	для гаражей (Для размещения индивидуальных гаражей)	Границы не уточнены
53:13:0010407:86	2 001	10,00	Новгородская обл, р-н Парфинский, Парфинское городское поселение, рп Парфино, ул Чапаева	Земли населенных пунктов	Для строительства малоэтажного жилого дома в 2 этажа	Границы уточнены
53:13:0010407:87	27		Новгородская область, р-н Парфинский, Парфинское городское поселение, рп Парфино, ул Чапаева, комплекс Б, ряд 1, секция 8	Земли населенных пунктов	под гараж	Границы не уточнены
53:13:0010407:88	28	2,00	Новгородская обл, р-н Парфинский, Парфинское городское поселение, рп Парфино, ул Чапаева, комплекс Б, ряд 1, секция 16, на земельном участке расположено здание, гараж	Земли населенных пунктов	под гараж	Границы уточнены
53:13:0010407:9	276		Новгородская область, р-н Парфинский, Парфинское городское поселение, рп Парфино, пер Партизанский, д 3	Земли населенных пунктов	под жилую застройку - малоэтажную (Для малоэтажной застройки)	Необходимо уточнение границ и площади земельного участка
53:13:0010407:90	50	5,00	Новгородская обл, р-н Парфинский, Парфинское городское поселение, рп Парфино, ул Чапаева в комплексе гаражей (комплекс В, ряд 1, секция 2)	Земли населенных пунктов	под гараж	Границы уточнены
53:13:0010407:91	28	4,00	Новгородская обл, р-н Парфинский, Парфинское городское поселение, рп Парфино, ул Чапаева, комплекс А, ряд 1, секция 1	Земли населенных пунктов	под гараж	Границы уточнены
53:13:0010413:10	256		обл. Новгородская, р-н Парфинский, п. Парфино, пер. Партизанский	Земли населенных пунктов	под гараж (Для размещения индивидуальных	Границы не уточнены



					гаражей)	
53:13:0010413:11	86		обл. Новгородская, р-н Парфинский, п. Парфино, пер. Крупнова	Земли населенных пунктов	для размещения и эксплуатации существующей трансформаторной подстанции (Для размещения подстанций)	Границы не уточнены
53:13:0010413:12	635	18,00	Новгородская область, р-н Парфинский, Парфинское городское поселение, рп Парфино, пер Партизанский, д 13	Земли населенных пунктов	для торговой деятельности	Границы уточнены
53:13:0010413:13	42	5,00	Новгородская обл, р-н Парфинский, Парфинское городское поселение, рп Парфино, пер Партизанский	Земли населенных пунктов	для торговой деятельности	Границы уточнены
53:13:0010413:14	72	6,00	Новгородская обл, р-н Парфинский, Парфинское городское поселение, рп Парфино, пер Партизанский	Земли населенных пунктов	для торговой деятельности	Границы уточнены
53:13:0010413:15	90	7,00	Новгородская область, р-н Парфинский, Парфинское городское поселение, рп Парфино, пер Партизанский, на земельном участке расположено здание, торговый павильон	Земли населенных пунктов	для торговой деятельности	Границы уточнены
53:13:0010413:16	2 340	34,00	Новгородская обл, р-н Парфинский, Парфинское городское поселение, рп Парфино, ул Космонавтов	Земли населенных пунктов	для торговой деятельности	Границы уточнены
53:13:0010413:17	1 157		обл. Новгородская, р-н Парфинский, рп. Парфино, ул. Космонавтов	Земли населенных пунктов	Для иных целей	Границы не уточнены
53:13:0010413:18	40		Новгородская обл, р-н Парфинский, Парфинское городское поселение, рп Парфино, пер Партизанский	Земли населенных пунктов	для торговой деятельности (Для объектов общественно-делового значения)	Границы не уточнены
53:13:0010413:19	48	5,00	Новгородская область, р-н Парфинский, Парфинское городское поселение, рп Парфино, пер Партизанский	Земли населенных пунктов	для торговой деятельности	Границы уточнены
53:13:0010413:2	1 545	28,00	Новгородская обл, р-н Парфинский, Парфинское городское поселение, рп Парфино, ул Космонавтов, на земельном участке расположено здание, пятиэтажный жилой дом, 9	Земли населенных пунктов	под жилую застройку - многоэтажную (Для многоэтажной застройки)	Необходимо уточнение границ и площади земельного участка
53:13:0010413:20	35		Новгородская область, р-н Парфинский, Парфинское городское поселение, рп Парфи-	Земли населенных пунктов	для торговой деятельности	Границы не уточнены

			но, пер Партизанский			
53:13:0010413:25	45	2,00	Новгородская обл, р-н Парфинский, Парфинское городское поселение, рп Парфино, ул Космонавтов	Земли населенных пунктов	для торговой деятельности	Границы уточнены
53:13:0010413:26	18	3,00	Новгородская обл, р-н Парфинский, Парфинское городское поселение, рп Парфино, ул Космонавтов	Земли населенных пунктов	для торговой деятельности (установка временного торгового ларя)	Границы уточнены
53:13:0010413:3	1 487		Новгородская область, р-н Парфинский, Парфинское городское поселение, рп Парфино, пер Партизанский, д 13	Земли населенных пунктов	под жилую застройку - многоэтажную (Для многоэтажной застройки)	Необходимо уточнение границ и площади земельного участка
53:13:0010413:325	740	10,00	Новгородская область, р-н Парфинский, Парфинское городское поселение, рп Парфино, ул Космонавтов, д 7	Земли населенных пунктов	для торговой деятельности	Границы уточнены
53:13:0010413:326	128	4,00	Новгородская область, р-н Парфинский, Парфинское городское поселение, рп Парфино, пер Партизанский	Земли населенных пунктов	для торговой деятельности	Границы уточнены
53:13:0010413:4	1 318	25,00	Новгородская обл, р-н Парфинский, Парфинское городское поселение, рп Парфино, пер Партизанский, на земельном участке расположено здание, пятиэтажный жилой дом, 15	Земли населенных пунктов	под жилую застройку - многоэтажную (Для многоэтажной застройки)	Необходимо уточнение границ и площади земельного участка
53:13:0010413:409	506	5,00	Новгородская область, р-н Парфинский, Парфинское городское поселение, рп Парфино, ул Космонавтов	Земли населенных пунктов	Для строительства магазина	Границы уточнены
53:13:0010413:419	155	4,00	Российская Федерация, Новгородская область, Парфинский муниципальный район, Парфинское городское поселение, р.п. Парфино, ул. Космонавтов, з/у 7а	Земли населенных пунктов	Магазины (Для размещения объектов торговли)	Границы уточнены
53:13:0010413:5	1 549		Новгородская обл, р-н Парфинский, Парфинское городское поселение, рп Парфино, пер Партизанский, д 17	Земли населенных пунктов	под жилую застройку - многоэтажную (Для многоэтажной застройки)	Необходимо уточнение границ и площади земельного участка
53:13:0010413:532	620	9,00	Российская Федерация, Новгородская область, Парфинский муниципальный район, Парфинское городское поселение, рп Парфино, ул Космонавтов, з/у 1	Земли населенных пунктов	магазины (Для размещения объектов торговли)	Границы уточнены

53:13:0010413:6	1 250	25,00	Новгородская область, р-н Парфинский, Парфинское городское поселение, рп Парфино, пер Партизанский, д 19	Земли населенных пунктов	под жилую застройку - многоэтажную (Для многоэтажной застройки)	Необходимо уточнение границ и площади земельного участка
53:13:0010413:7	4 104		обл. Новгородская, р-н Парфинский, п. Парфино, пер. Партизанский	Земли населенных пунктов	для торговой деятельности	Границы не уточнены
53:13:0010413:8	689	18,00	Новгородская обл, р-н Парфинский, Парфинское городское поселение, рп Парфино, пер Партизанский, на земельном участке расположено здание, жилой дом, 17а	Земли населенных пунктов	для ведения личного подсобного хозяйства	Границы уточнены
53:13:0010413:9	45		Новгородская область, р-н Парфинский, п. Парфино, пер. Партизанский	Земли населенных пунктов	для производственной деятельности	Границы не уточнены
53:13:0010414:10	27		обл. Новгородская, р-н Парфинский, п. Парфино, ул. Космонавтов, комплекс А, секция 50	Земли населенных пунктов	под гараж (Для размещения индивидуальных гаражей)	Границы не уточнены
53:13:0010414:11	27		Новгородская обл, р-н Парфинский, Парфинское городское поселение, рп Парфино, ул Космонавтов, комплекс А, секция 51	Земли населенных пунктов	для индивидуального гаражного строительства	Границы не уточнены
53:13:0010414:12	33		обл. Новгородская, р-н Парфинский, Парфинское городское поселение, рп Парфино, ул. Космонавтов, комплекс Г, секция 11	Земли населенных пунктов	под гараж	Границы не уточнены
53:13:0010414:13	27		Новгородская обл, р-н Парфинский, Парфинское городское поселение, рп Парфино, ул Космонавтов, комплекс А, секция 53	Земли населенных пунктов	под гараж	Границы не уточнены
53:13:0010414:14	29		Новгородская область, р-н Парфинский, Парфинское городское поселение, рп Парфино, ул Космонавтов, комплекс А, секция 54	Земли населенных пунктов	для гаражей	Границы не уточнены
53:13:0010414:140	4 049	34,00	Новгородская обл, р-н Парфинский, Парфинское городское поселение, рп Парфино, ул Космонавтов, д 11	Земли населенных пунктов	Для эксплуатации 5-ти этажного многоквартирного жилого дома (Для многоэтажной застройки)	Границы уточнены
53:13:0010414:144	2 450	20,00	Новгородская обл, р-н Парфинский, Парфинское городское поселение, рп Парфино, пер Крупнова	Земли населенных пунктов	Для индивидуальной жилой застройки (Для индивидуальной жилой застройки)	Границы уточнены

53:13:0010414:145	2 010	19,00	Новгородская обл, р-н Парфинский, Парфинское городское поселение, рп Парфино, пер Крупнова	Земли населенных пунктов	Для индивидуальной жилой застройки (Для индивидуальной жилой застройки)	Границы уточнены
53:13:0010414:146	1 199	15,00	Новгородская обл, р-н Парфинский, Парфинское городское поселение, рп Парфино, пер Крупнова	Земли населенных пунктов	Для индивидуальной жилой застройки (Для индивидуальной жилой застройки)	Границы уточнены
53:13:0010414:147	1 763	18,00	Новгородская область, р-н Парфинский, Парфинское городское поселение, рп Парфино, пер Крупнова	Земли населенных пунктов	Для индивидуальной жилой застройки (Для индивидуальной жилой застройки)	Границы уточнены
53:13:0010414:15	30		обл. Новгородская, р-н Парфинский, п. Парфино, ул. Космонавтов, комп.А,сек.55	Земли населенных пунктов	под гараж (Для размещения индивидуальных гаражей)	Границы не уточнены
53:13:0010414:16	28		Новгородская обл, р-н Парфинский, Парфинское городское поселение, рп Парфино, ул Космонавтов, комплекс А,секция 56	Земли населенных пунктов	под гараж	Границы не уточнены
53:13:0010414:161	275	16,00	Новгородская область, р-н Парфинский, Парфинское городское поселение, рп Парфино, пер Крупнова	Земли населенных пунктов	Под тротуар	Границы уточнены
53:13:0010414:17	28		обл. Новгородская, р-н Парфинский, п. Парфино, ул. Космонавтов, комплекс А,секция 57	Земли населенных пунктов	под гараж (Для размещения индивидуальных гаражей)	Границы не уточнены
53:13:0010414:18	29		обл. Новгородская, р-н Парфинский, п. Парфино, ул. Космонавтов, комплекс А,секция 58	Земли населенных пунктов	под гараж	Границы не уточнены
53:13:0010414:185	69	3,00	Новгородская область, р-н Парфинский, Парфинское городское поселение, рп Парфино, пер Партизанский	Земли населенных пунктов	Для размещения и эксплуатации существующей трансформаторной подстанции (Для размещения объектов, характерных для населённых пунктов)	Границы уточнены
53:13:0010414:19	28		обл. Новгородская, р-н Парфинский, п. Парфино, ул. Космонавтов, комплекс А,секция 59	Земли населенных пунктов	под гараж	Границы не уточнены
53:13:0010414:2	1 436		Новгородская область, р-н Парфинский, Парфинское городское	Земли населенных пунктов	для ведения личного подсобного	Границы не уточнены

			поселение, рп Парфино, пер Крупнова, д 5		хрзяйства	
53:13:0010414:20	27		Новгородская обл, р-н Парфинский, Парфинское городское поселение, рп Парфино, ул Космонавтов, комплекс А, секция 60	Земли населенных пунктов	для индивидуального гаражного строительства	Границы не уточнены
53:13:0010414:21	29		Новгородская обл, р-н Парфинский, г/п Парфинское, рп Парфино, ул Космонавтов, комплекс А, секция 61	Земли населенных пунктов	под строительство гаража	Границы не уточнены
53:13:0010414:22	28		Новгородская обл, р-н Парфинский, Парфинское городское поселение, рп Парфино, ул Космонавтов, комплекс А, секция 62	Земли населенных пунктов	под строительство гаражей	Границы не уточнены
53:13:0010414:23	28		обл. Новгородская, р-н Парфинский, п. Парфино, ул. Космонавтов, комплекс А, секция 63	Земли населенных пунктов	под гараж (Для размещения индивидуальных гаражей)	Границы не уточнены
53:13:0010414:24	36		Новгородская обл, р-н Парфинский, Парфинское городское поселение, рп Парфино, ул Космонавтов, комплекс А, секция 64	Земли населенных пунктов	под гараж	Границы не уточнены
53:13:0010414:25	37		обл. Новгородская, р-н Парфинский, п. Парфино, ул. Космонавтов, комплекс Г, секция 2	Земли населенных пунктов	под гараж (Для размещения индивидуальных гаражей)	Границы не уточнены
53:13:0010414:26	36		Новгородская обл, р-н Парфинский, Парфинское городское поселение, рп Парфино, ул Космонавтов, комплекс Г, секция 3	Земли населенных пунктов	под гараж	Границы не уточнены
53:13:0010414:27	35		Новгородская обл, р-н Парфинский, Парфинское городское поселение, рп Парфино, ул Космонавтов, комплекс Г, секция 4	Земли населенных пунктов	по гараж	Границы не уточнены
53:13:0010414:28	33	4,00	Новгородская обл, р-н Парфинский, Парфинское городское поселение, рп Парфино, ул Космонавтов, в комплексе гаражей, комплекс Г, секция 5	Земли населенных пунктов	под гараж	Границы уточнены
53:13:0010414:29	36	2,00	Новгородская обл, р-н Парфинский, Парфинское городское поселение, рп Парфино, ул Космонавтов, комплекс Г, секция 6	Земли населенных пунктов	под гараж	Границы уточнены
53:13:0010414:3	1 045		обл. Новгородская, р-н Парфинский, п. Парфино, ул. Космонавтов, д.11	Земли населенных пунктов	под жилую застройку - многоэтажную (Для многоэтажной застройки)	Границы не уточнены
53:13:0010414:30	35		Новгородская обл, р-н Парфинский, Парфин-	Земли населенных	для индивидуального	Границы не уточнены

			ское городское поселение, рп Парфино, ул Космонавтов, комплекс Г, секция 7	пунктов	гаражного строительства	
53:13:0010414:31	37		Новгородская обл, р-н Парфинский, Парфинское городское поселение, рп Парфино, ул Космонавтов, комплекс Г, секция 8	Земли населенных пунктов	под гараж	Границы не уточнены
53:13:0010414:32	38	4,00	Новгородская обл, р-н Парфинский, Парфинское городское поселение, рп Парфино, ул Космонавтов, комплекс Г, ряд 1, секция 9	Земли населенных пунктов	под гараж	Границы уточнены
53:13:0010414:33	35		обл. Новгородская, р-н Парфинский, п. Парфино, ул. Космонавтов, комплекс Г, секция 10	Земли населенных пунктов	под гараж (Для размещения индивидуальных гаражей)	Границы не уточнены
53:13:0010414:34	28		Новгородская область, р-н Парфинский, Парфинское городское поселение, рп Парфино, ул Космонавтов, комплекс А, секция 52	Земли населенных пунктов	под гараж (Для размещения индивидуальных гаражей)	Границы не уточнены
53:13:0010414:35	30		обл. Новгородская, р-н Парфинский, п. Парфино, ул. Космонавтов, комплк А, секция 75	Земли населенных пунктов	под гараж (Для размещения индивидуальных гаражей)	Границы не уточнены
53:13:0010414:37	36		обл. Новгородская, р-н Парфинский, рп. Парфино, ул. Космонавтов, комплекс А, секция 43	Земли населенных пунктов	для гаражей	Границы не уточнены
53:13:0010414:38	31		Новгородская область, р-н Парфинский, Парфинское городское поселение, рп Парфино, ул Космонавтов, комплекс А, секция 44	Земли населенных пунктов	под гараж	Границы не уточнены
53:13:0010414:39	33		обл. Новгородская, р-н Парфинский, п. Парфино, ул. Космонавтов, комплекс А, секция 45	Земли населенных пунктов	под гараж	Границы не уточнены
53:13:0010414:4	1 849		обл. Новгородская, р-н Парфинский, рп. Парфино, ул. Космонавтов, дом 13	Земли населенных пунктов	для гаражей (Для размещения индивидуальных гаражей)	Границы не уточнены
53:13:0010414:40	28		обл. Новгородская, р-н Парфинский, п. Парфино, ул. Космонавтов, комплекс А, секция 46	Земли населенных пунктов	под гараж	Границы не уточнены
53:13:0010414:42	26		обл. Новгородская, р-н Парфинский, Парфинское городское поселение, рп. Парфино, ул. Космонавтов, комплекс А, секция 48	Земли населенных пунктов	под строительство гаражей	Границы не уточнены
53:13:0010414:43	27		Новгородская обл, р-н Парфинский, Парфинское городское поселение, рп Парфино, ул Космонавтов, комплекс А, секция 49	Земли населенных пунктов	под строительство гаражей	Границы не уточнены



53:13:0010414:44	38		обл. Новгородская, р-н Парфинский, п. Парфино, ул. Космонавтов, комплекс А, секция 41	Земли населенных пунктов	под гараж	Границы не уточнены
53:13:0010414:45	30		Новгородская обл, р-н Парфинский, Парфинское городское поселение, рп Парфино, ул Космонавтов, комплекс А, секция 76	Земли населенных пунктов	под гараж (Для размещения индивидуальных гаражей)	Границы не уточнены
53:13:0010414:46	40		обл. Новгородская, р-н Парфинский, п. Парфино, ул. Космонавтов, комплекс А, секция 77	Земли населенных пунктов	для гаражей	Границы не уточнены
53:13:0010414:47	28		Новгородская обл, р-н Парфинский, Парфинское городское поселение, рп Парфино, ул Космонавтов, кв комплекс А	Земли населенных пунктов	для гаражей (Для размещения индивидуальных гаражей)	Границы не уточнены
53:13:0010414:48	32		обл. Новгородская, р-н Парфинский, п. Парфино, ул. Космонавтов, ком Г, сек 12	Земли населенных пунктов	под гараж (Для размещения индивидуальных гаражей)	Границы не уточнены
53:13:0010414:5	1 359		Новгородская область, р-н Парфинский, Парфинское городское поселение, рп Парфино, ул Космонавтов	Земли населенных пунктов	для производственно-хозяйственной деятельности (Для размещения иных сооружений промышленности)	Границы не уточнены
53:13:0010414:50	44	2,00	Новгородская область, р-н Парфинский, Парфинское городское поселение, рп Парфино, ул Космонавтов	Земли населенных пунктов	для размещения и эксплуатации существующей трансформаторной подстанции (Для размещения подстанций)	Границы уточнены
53:13:0010414:51	636	18,00	Новгородская обл, р-н Парфинский, Парфинское городское поселение, рп Парфино, ул Космонавтов, д 11	Земли населенных пунктов	под здание почты	Границы уточнены
53:13:0010414:52	29 905	41,00	Новгородская обл, р-н Парфинский, Парфинское городское поселение, рп Парфино, пер Крупнова, д 15	Земли населенных пунктов	под здание школы	Границы уточнены
53:13:0010414:53	9 899	70,00	Новгородская область, р-н Парфинский, Парфинское городское поселение, рп Парфино, пер Крупнова, д 19	Земли населенных пунктов	для ведения личного подсобного хозяйства	Границы уточнены
53:13:0010414:55	30		Новгородская область, р-н Парфинский, Парфинское городское поселение, рп Парфино, ул Космонавтов, комплекс Г, секция 14	Земли населенных пунктов	для гаражей (Для размещения индивидуальных гаражей)	Границы не уточнены
53:13:0010414:56	33	1,00	обл. Новгородская, р-н Парфинский, рп. Парфино, ул. Космо-	Земли населенных пунктов	для гаражей	Границы уточнены

			навтов, комп.Г, сек.15			
53:13:0010414:57	30	4,00	Новгородская область, р-н Парфинский, Парфинское городское поселение, рп Парфино, ул Космонавтов, комплекс Г, секция 16	Земли населенных пунктов	под гараж	Границы уточнены
53:13:0010414:59	1 940	31,00	Новгородская область, р-н Парфинский, рп Парфино, пер Крупнова, дом 9	Земли населенных пунктов	Для ведения личного подсобного хозяйства (Для ведения личного подсобного хозяйства)	Границы уточнены
53:13:0010414:6	1 577	28,00	Новгородская обл, р-н Парфинский, Парфинское городское поселение, рп Парфино, пер Крупнова, 7	Земли населенных пунктов	для ведения личного подсобного хозяйства с правом строительства жилого дома	Границы уточнены
53:13:0010414:60	1 600	22,00	Новгородская область, р-н Парфинский, Парфинское городское поселение, рп Парфино, пер Крупнова, д 11	Земли населенных пунктов	Для ведения личного подсобного хозяйства	Границы уточнены
53:13:0010414:61	7 422	18,00	Новгородская обл, р-н Парфинский, рп Парфино, пер Крупнова	Земли населенных пунктов	для индивидуальной жилой застройки (Для индивидуальной жилой застройки)	Границы уточнены
53:13:0010414:62	1 866	10,00	Новгородская область, р-н Парфинский, Парфинское городское поселение, рп Парфино, ул Космонавтов, д 136	Земли населенных пунктов	для производственной деятельности	Границы уточнены
53:13:0010414:7	1 407		Новгородская обл, р-н Парфинский, Парфинское городское поселение, рп Парфино, ул Космонавтов, д 15	Земли населенных пунктов	для ведения личного подсобного хозяйства	Границы не уточнены
53:13:0010414:8	1 468	8,00	Новгородская обл, р-н Парфинский, г/п Парфинское, рп Парфино, ул Космонавтов, дом 13	Земли населенных пунктов	для ведения личного подсобного хозяйства	Границы уточнены
53:13:0010415:38	1 099	7,00	Новгородская область, р-н Парфинский, Парфинское городское поселение, рп Парфино, пер Крупнова, д 13	Земли населенных пунктов	для индивидуального жилищного строительства и ведения личного подсобного хозяйства	Границы уточнены
53:13:0000000:40	1 483		-	-	-	Границы не уточнены
53:13:0010425:1	40		Новгородская обл, р-н Парфинский, Парфинское городское поселение, рп Парфино, ул Космонавтов, комплекс Б, секц.1	Земли населенных пунктов	под гараж	Границы не уточнены

53:13:0010425:10	31		Новгородская обл, р-н Парфинский, рп Парфино, ул Космонавтов, комплекс Б, секция 7	Земли населенных пунктов	для индивидуального гаражного строительства	Границы не уточнены
53:13:0010425:11	31	2,00	Новгородская обл, р-н Парфинский, Парфинское городское поселение, рп Парфино, ул Космонавтов, комплекс Б, секция 8	Земли населенных пунктов	под строительство гаражей	Границы уточнены
53:13:0010425:13	24	1,00	обл. Новгородская, р-н Парфинский, п. Парфино, ул. Космонавтов, комплекс Б, секция 9	Земли населенных пунктов	под гараж	Границы уточнены
53:13:0010425:14	31		Новгородская обл, р-н Парфинский, Парфинское городское поселение, рп Парфино, ул Космонавтов, комплекс Б, секция 10	Земли населенных пунктов	под гараж	Границы не уточнены
53:13:0010425:146	40	2,00	Новгородская область, р-н Парфинский, Парфинское городское поселение, рп Парфино, ул Космонавтов, комплекс В, секция 103	Земли населенных пунктов	для индивидуального гаражного строительства	Границы уточнены
53:13:0010425:15	31		обл. Новгородская, р-н Парфинский, п. Парфино, ул. Космонавтов, комплекс Б, секция 11	Земли населенных пунктов	для индивидуального гаражного строительства	Границы не уточнены
53:13:0010425:16	31		Новгородская область, р-н Парфинский, Парфинское городское поселение, рп Парфино, ул Космонавтов, комплекс Б, секция 12	Земли населенных пунктов	под гараж	Границы не уточнены
53:13:0010425:17	23		обл. Новгородская, р-н Парфинский, п. Парфино, ул. Космонавтов, комплекс Б, секция 13	Земли населенных пунктов	под гараж	Границы не уточнены
53:13:0010425:18	33		Новгородская обл, р-н Парфинский, Парфинское городское поселение, рп Парфино, ул Космонавтов, комплекс Б, секция 14	Земли населенных пунктов	под гараж	Границы не уточнены
53:13:0010425:19	32		обл. Новгородская, р-н Парфинский, п. Парфино, ул. Космонавтов, комплекс Б, секция 15	Земли населенных пунктов	под гараж (Для размещения индивидуальных гаражей)	Границы не уточнены
53:13:0010425:2	33		Новгородская обл, р-н Парфинский, Парфинское городское поселение, рп Парфино, ул Космонавтов, компл. Б, секция 2	Земли населенных пунктов	под гараж	Границы не уточнены
53:13:0010425:20	32		обл. Новгородская, р-н Парфинский, п. Парфино, ул. Космонавтов, комплекс Б, секция 16	Земли населенных пунктов	под гараж (Для размещения индивидуальных гаражей)	Границы не уточнены
53:13:0010425:21	31		Новгородская обл, р-н Парфинский, Парфинское городское поселение, рп Парфино, ул	Земли населенных пунктов	под строительство гаражей	Границы не уточнены

			Космонавтов, комплекс Б, секция 17			
53:13:0010425:22	29		обл. Новгородская, р-н Парфинский, п. Парфино, ул. Космонавтов, комп. Б, секция 18	Земли населенных пунктов	под гараж (Для размещения индивидуальных гаражей)	Границы не уточнены
53:13:0010425:23	31		Новгородская обл, р-н Парфинский, Парфинское городское поселение, рп Парфино, ул Космонавтов, комплекс Б, секция 19	Земли населенных пунктов	для индивидуального гаражного строительства	Границы не уточнены
53:13:0010425:24	37	4,00	обл. Новгородская, р-н Парфинский, рп. Парфино, ул. Космонавтов, комплекс Б, секция 20	Земли населенных пунктов	под гараж	Границы уточнены
53:13:0010425:25	35		Новгородская область, р-н Парфинский, Парфинское городское поселение, рп Парфино, ул Космонавтов, комплекс Б, секция 21	Земли населенных пунктов	под гараж (Для размещения индивидуальных гаражей)	Границы не уточнены
53:13:0010425:26	28	4,00	Новгородская обл, р-н Парфинский, Парфинское городское поселение, рп Парфино, ул Космонавтов, комплекс Б, секция 22	Земли населенных пунктов	под гараж	Границы уточнены
53:13:0010425:27	31		Новгородская область, р-н Парфинский, Парфинское городское поселение, рп Парфино, ул Космонавтов, комплекс Б, секция 23	Земли населенных пунктов	под гараж (Для размещения индивидуальных гаражей)	Границы не уточнены
53:13:0010425:28	31		обл. Новгородская, р-н Парфинский, п. Парфино, ул. Космонавтов, комплекс Б, секция 24	Земли населенных пунктов	под гараж	Границы не уточнены
53:13:0010425:29	31		Новгородская обл, р-н Парфинский, Парфинское городское поселение, рп Парфино, ул Космонавтов, комплекс Б, секция 25	Земли населенных пунктов	под строительство гаражей	Границы не уточнены
53:13:0010425:30	30		обл. Новгородская, р-н Парфинский, п. Парфино, ул. Космонавтов, комплекс Б, секция 26	Земли населенных пунктов	под гараж	Границы не уточнены
53:13:0010425:31	26	2,00	Новгородская обл, р-н Парфинский, Парфинское городское поселение, рп Парфино, ул Космонавтов, комплекс Б, секция 27	Земли населенных пунктов	под гараж	Границы уточнены
53:13:0010425:32	30		обл. Новгородская, р-н Парфинский, п. Парфино, ул. Космонавтов, комплекс Б, секция 28	Земли населенных пунктов	под гараж (Для размещения индивидуальных гаражей)	Границы не уточнены
53:13:0010425:33	33		обл. Новгородская, р-н Парфинский, п. Парфино, ул. Космонавтов, комплекс Б, секция 29	Земли населенных пунктов	под гараж (Для размещения индивидуальных гаражей)	Границы не уточнены

53:13:0010425: 34	34		Новгородская обл, р-н Парфинский, Парфинское городское поселение, рп Парфино, ул. Космонавтов, комплекс Б, секция 30	Земли населенных пунктов	под строительство гаражей	Границы не уточнены
53:13:0010425: 35	31		обл. Новгородская, р-н Парфинский, п. Парфино, ул. Космонавтов, комплекс Б, секция 31	Земли населенных пунктов	под гараж (Для размещения индивидуальных гаражей)	Границы не уточнены
53:13:0010425: 36	34	2,00	Новгородская обл, р-н Парфинский, Парфинское городское поселение, рп Парфино, ул Космонавтов, комплекс Б, секция 32	Земли населенных пунктов	под строительство гаража	Границы уточнены
53:13:0010425: 37	31		Новгородская обл, р-н Парфинский, Парфинское городское поселение, рп Парфино, ул Космонавтов, комплекс Б, секция 33	Земли населенных пунктов	под гараж	Границы не уточнены
53:13:0010425: 38	29		обл. Новгородская, р-н Парфинский, п. Парфино, ул. Космонавтов, комплекс Б, секция 34	Земли населенных пунктов	под гараж (Для размещения индивидуальных гаражей)	Границы не уточнены
53:13:0010425: 39	32		Новгородская обл, р-н Парфинский, Парфинское городское поселение, рп Парфино, ул Космонавтов, комплекс Б, секция 35	Земли населенных пунктов	для индивидуального гаражного строительства (Для объектов общественно-делового значения)	Границы не уточнены
53:13:0010425: 40	29	1,00	обл. Новгородская, р-н Парфинский, рп. Парфино, ул. Космонавтов, комплекс Б, секция 36	Земли населенных пунктов	под гараж	Границы уточнены
53:13:0010425: 41	32		обл. Новгородская, р-н Парфинский, п. Парфино, ул. Космонавтов, комплекс Б, секция 37	Земли населенных пунктов	под гараж (Для размещения индивидуальных гаражей)	Границы не уточнены
53:13:0010425: 42	31		обл. Новгородская, р-н Парфинский, п. Парфино, ул. Космонавтов, комплекс Б, секция 38	Земли населенных пунктов	под гараж (Для размещения индивидуальных гаражей)	Границы не уточнены
53:13:0010425: 43	33		Новгородская обл, р-н Парфинский, Парфинское городское поселение, рп Парфино, ул Космонавтов, комплекс Б, секция 39	Земли населенных пунктов	под гараж	Границы не уточнены
53:13:0010425: 44	41		обл. Новгородская, р-н Парфинский, п. Парфино, ул. Космонавтов, комплекс Б, секция 40	Земли населенных пунктов	под гараж (Для размещения индивидуальных гаражей)	Границы не уточнены
53:13:0010425: 45	26		Новгородская область, р-н Парфинский, Парфинское городское поселение, рп Парфино, ул Космонавтов, комплекс В, секция 65	Земли населенных пунктов	под строительство гаража	Границы не уточнены

53:13:0010425:46	28		обл. Новгородская, р-н Парфинский, п. Парфино, ул. Космонавтов, комплекс В, секция 66	Земли населенных пунктов	под гараж (Для размещения индивидуальных гаражей)	Границы не уточнены
53:13:0010425:47	30		обл. Новгородская, р-н Парфинский, Парфинское городское поселение, рп. Парфино, ул. Космонавтов, комплекс В, секция 67	Земли населенных пунктов	под строительство гаража (Для иных видов использования, характерных для населённых пунктов)	Границы не уточнены
53:13:0010425:48	30		обл. Новгородская, р-н Парфинский, п. Парфино, ул. Космонавтов, комплекс В, секция 68	Земли населенных пунктов	под гараж (Для размещения индивидуальных гаражей)	Границы не уточнены
53:13:0010425:49	35		обл. Новгородская, р-н Парфинский, п. Парфино, ул. Космонавтов, комплекс В, секция 69	Земли населенных пунктов	под гараж	Границы не уточнены
53:13:0010425:50	34		Новгородская обл, р-н Парфинский, Парфинское городское поселение, рп Парфино, ул Космонавтов, комплекс В, секция 70	Земли населенных пунктов	под строительство гаражей	Границы не уточнены
53:13:0010425:51	23		Новгородская обл, р-н Парфинский, Парфинское городское поселение, рп Парфино, ул Космонавтов, комплекс В, секция 71	Земли населенных пунктов	под строительство гаража	Границы не уточнены
53:13:0010425:52	29		обл. Новгородская, р-н Парфинский, п. Парфино, ул. Космонавтов, комп. В, секция 72	Земли населенных пунктов	под гараж (Для размещения индивидуальных гаражей)	Границы не уточнены
53:13:0010425:53	26		Новгородская область, р-н Парфинский, Парфинское городское поселение, рп Парфино, ул Космонавтов, комплекс В, секция 73	Земли населенных пунктов	под строительство гаража	Границы не уточнены
53:13:0010425:54	29		обл. Новгородская, р-н Парфинский, п. Парфино, ул. Космонавтов, комплекс В, секция 74	Земли населенных пунктов	под гараж (Для размещения индивидуальных гаражей)	Границы не уточнены
53:13:0010425:55	28		обл. Новгородская, р-н Парфинский, п. Парфино, ул. Космонавтов, комплекс Б, секция 78	Земли населенных пунктов	под гараж (Для размещения индивидуальных гаражей)	Границы не уточнены
53:13:0010425:56	30		Новгородская область, р-н Парфинский, Парфинское городское поселение, рп Парфино, ул Космонавтов, комплекс Б, секция 79	Земли населенных пунктов	под гараж (Для размещения индивидуальных гаражей)	Границы не уточнены
53:13:0010425:57	30		Новгородская обл, р-н Парфинский, Парфинское городское поселение, рп Парфино, ул Космонавтов, комплекс Б, секция 80	Земли населенных пунктов	под строительство гаражей	Границы не уточнены



53:13:0010425:58	30		Новгородская обл, р-н Парфинский, Парфинское городское поселение, рп Парфино, ул Космонавтов, комплекс Б, секция 81	Земли населенных пунктов	под строительство гаражей	Границы не уточнены
53:13:0010425:59	30		Новгородская обл, р-н Парфинский, Парфинское городское поселение, рп Парфино, ул Космонавтов, в комплексе гаражей (комплекс Б, секция 82)	Земли населенных пунктов	для индивидуального гаражного строительства	Границы не уточнены
53:13:0010425:6	31		Новгородская обл, р-н Парфинский, Парфинское городское поселение, рп Парфино, ул Космонавтов, комплекс Б, секция 3	Земли населенных пунктов	под гараж	Границы не уточнены
53:13:0010425:60	30		Новгородская обл, р-н Парфинский, Парфинское городское поселение, рп Парфино, ул Космонавтов, комплекс Б, секция 83	Земли населенных пунктов	под гараж	Границы не уточнены
53:13:0010425:61	30		Новгородская область, р-н Парфинский, Парфинское городское поселение, рп Парфино, ул Космонавтов, комплекс Б, секция 84	Земли населенных пунктов	под гараж (Для размещения индивидуальных гаражей)	Границы не уточнены
53:13:0010425:62	36		обл. Новгородская, р-н Парфинский, п. Парфино, ул. Космонавтов, комплекс Б, секция 85	Земли населенных пунктов	под гараж	Границы не уточнены
53:13:0010425:63	30		Новгородская обл, р-н Парфинский, Парфинское городское поселение, рп Парфино, ул Космонавтов, комплекс Б, секция 86	Земли населенных пунктов	под гараж	Границы не уточнены
53:13:0010425:64	35	1,00	Новгородская обл, р-н Парфинский, Парфинское городское поселение, рп Парфино, ул Космонавтов, комплекс Б, секция 87	Земли населенных пунктов	под гараж	Границы уточнены
53:13:0010425:65	30		Новгородская обл, р-н Парфинский, Парфинское городское поселение, рп Парфино, ул Космонавтов, комплекс Б, секция 88	Земли населенных пунктов	под гараж	Границы не уточнены
53:13:0010425:66	30		Новгородская обл, р-н Парфинский, Парфинское городское поселение, рп Парфино, ул Космонавтов, комплекс Б, секция 89	Земли населенных пунктов	под гараж (Для размещения индивидуальных гаражей)	Границы не уточнены
53:13:0010425:67	33	1,00	Новгородская обл, р-н Парфинский, Парфинское городское поселение, рп Парфино, ул Космонавтов, комплекс Б, секция 90	Земли населенных пунктов	под гараж (Для размещения индивидуальных гаражей)	Границы уточнены
53:13:0010425:68	33	1,00	Новгородская область, р-н Парфинский, Парфинское городское поселение, рп Парфино, ул Космонавтов,	Земли населенных пунктов	под гараж (Для размещения индивидуальных гаражей)	Границы уточнены

			комплекс Б, секция 91			
53:13:0010425:69	30		Новгородская область, р-н Парфинский, Парфинское городское поселение, рп Парфино, ул Космонавтов, комплекс В, секция 92	Земли населенных пунктов	под гараж (Для размещения индивидуальных гаражей)	Границы не уточнены
53:13:0010425:7	31		Новгородская обл, р-н Парфинский, Парфинское городское поселение, рп Парфино, ул Космонавтов, комплекс Б, секция 4	Земли населенных пунктов	для индивидуального гаражного строительства	Границы не уточнены
53:13:0010425:71	30		Новгородская обл, р-н Парфинский, Парфинское городское поселение, рп Парфино, ул Космонавтов, комплекс В, секция 94	Земли населенных пунктов	под гараж	Границы не уточнены
53:13:0010425:72	28		Новгородская обл, р-н Парфинский, Парфинское городское поселение, рп Парфино, ул Космонавтов, комплекс В, секция 95	Земли населенных пунктов	под гараж (Для размещения индивидуальных гаражей)	Границы не уточнены
53:13:0010425:73	39		Новгородская обл, р-н Парфинский, Парфинское городское поселение, рп Парфино, ул Космонавтов, комплекс В, секция 96	Земли населенных пунктов	под гараж	Границы не уточнены
53:13:0010425:76	40		Новгородская обл, р-н Парфинский, Парфинское городское поселение, рп Парфино, ул Космонавтов, комплекс В, секция 99	Земли населенных пунктов	под гараж	Границы не уточнены
53:13:0010425:77	30		Новгородская обл, р-н Парфинский, Парфинское городское поселение, рп Парфино, ул Космонавтов, комплекс В, секция 100	Земли населенных пунктов	под гараж	Границы не уточнены
53:13:0010425:78	30		Новгородская область, р-н Парфинский, Парфинское городское поселение, рп Парфино, ул Космонавтов, комплекс В, секция 101	Земли населенных пунктов	под гараж (Для размещения индивидуальных гаражей)	Границы не уточнены
53:13:0010425:79	30		Новгородская область, р-н Парфинский, Парфинское городское поселение, рп Парфино, ул Космонавтов, комплекс В, секц.102	Земли населенных пунктов	под гараж	Границы не уточнены
53:13:0010425:8	32		обл. Новгородская, р-н Парфинский, п. Парфино, ул. Космонавтов, комплекс Б, секция 5	Земли населенных пунктов	под гараж (Для размещения индивидуальных гаражей)	Границы не уточнены
53:13:0010425:81	39		обл. Новгородская, р-н Парфинский, рп. Парфино, ул. Космонавтов, комплекс Б, секция 106	Земли населенных пунктов	для гаражей	Границы не уточнены
53:13:0010425:83	30		Новгородская область, р-н Парфинский, Пар-	Земли населенных	под гараж (Для разме-	Границы не уточнены

			финское городское поселение, рп Парфино, ул Космонавтов, комплекс Б, секция 104	пунктов	щения индивидуальных гаражей)	
53:13:0010425:85	26	1,00	обл. Новгородская, р-н Парфинский, рп. Парфино, ул. Космонавтов, комплекс А, секция 47	Земли населенных пунктов	под гараж	Границы уточнены
53:13:0010425:86	35	2,00	обл. Новгородская, р-н Парфинский, п. Парфино, ул. Космонавтов, комплекс А, секция 42	Земли населенных пунктов	под строительство гаражей	Границы уточнены
53:13:0010425:87	43	5,00	обл. Новгородская, р-н Парфинский, рп. Парфино, ул. Космонавтов, комплекс А, секция 78	Земли населенных пунктов	под гараж	Границы уточнены
53:13:0010425:88	43	5,00	Новгородская обл, р-н Парфинский, Парфинское городское поселение, рп Парфино, ул Космонавтов, в комплексе гаражей (комплекс А, секция 65)	Земли населенных пунктов	под гараж	Границы уточнены
53:13:0010425:89	41	4,00	Новгородская обл, р-н Парфинский, Парфинское городское поселение, рп Парфино, ул Космонавтов, комплекс В, секция 98	Земли населенных пунктов	под гараж	Границы уточнены
53:13:0010425:9	36		обл. Новгородская, р-н Парфинский, п. Парфино, ул. Космонавтов, комплекс Б, секция 6	Земли населенных пунктов	под гараж	Границы не уточнены
53:13:0010425:90	39	4,00	Новгородская обл, р-н Парфинский, Парфинское городское поселение, рп Парфино, ул Космонавтов, комплекс В, секция 97	Земли населенных пунктов	под гараж	Границы уточнены
53:13:0010426:10	24		обл. Новгородская, р-н Парфинский, п. Парфино, пер. Партизанский, ком А, ряд 1, сек 9	Земли населенных пунктов	под гараж (Для размещения индивидуальных гаражей)	Границы не уточнены
53:13:0010426:2	42		обл. Новгородская, р-н Парфинский, п. Парфино, пер. Партизанский, ком А, ряд 1, сек 1	Земли населенных пунктов	под гараж	Границы не уточнены
53:13:0010426:3	46		Новгородская область, р-н Парфинский, рп Парфино, пер Партизанский, комплекс А, ряд 1, секция 2	Земли населенных пунктов	под гараж	Границы не уточнены
53:13:0010426:4	49		Новгородская область, р-н Парфинский, Парфинское городское поселение, рп Парфино, пер Партизанский, комплекс А, ряд 1, секция 3	Земли населенных пунктов	под гараж	Границы не уточнены
53:13:0010426:5	49		обл. Новгородская, р-н Парфинский, п. Парфино, пер. Партизанский, комп.А, рад1,сек.4	Земли населенных пунктов	под гараж (Для размещения индивидуальных гаражей)	Границы не уточнены

53:13:0010426: 6	42		Новгородская обл, р-н Парфинский, рп Парфино, пер Партизанский, комплекс А, ряд 1, секция 5	Земли населенных пунктов	под гараж	Границы не уточнены
53:13:0010426: 8	38		обл. Новгородская, р-н Парфинский, п. Парфино, пер. Партизанский, ком А, ряд 1, сек 6	Земли населенных пунктов	под гараж	Границы не уточнены
53:13:0010426: 9	24		Новгородская область, р-н Парфинский, Парфинское городское поселение, рп Парфино, пер Партизанский, комплекс А, ряд 1, секция 8	Земли населенных пунктов	под гараж (Для размещения индивидуальных гаражей)	Границы не уточнены
53:13:0010427: 10	46		Новгородская область, р-н Парфинский, рп Парфино, ул Народная, комплекс В, ряд 1, секция 10	Земли населенных пунктов	под гараж	Границы не уточнены
53:13:0010427: 11	45		Новгородская обл, р-н Парфинский, Парфинское городское поселение, рп Парфино, ул Народная, комплекс В, ряд 2, секция 1	Земли населенных пунктов	под гараж (Для размещения индивидуальных гаражей)	Границы не уточнены
53:13:0010427: 12	28		Новгородская обл, р-н Парфинский, Парфинское городское поселение, рп Парфино, ул Народная, комплекс В, ряд 2, секция 2	Земли населенных пунктов	под гараж (Для размещения индивидуальных гаражей)	Границы не уточнены
53:13:0010427: 13	28		Новгородская обл, р-н Парфинский, Парфинское городское поселение, рп Парфино, ул Народная, комплекс В, ряд 2, секция 3	Земли населенных пунктов	под гараж (Для размещения индивидуальных гаражей)	Границы не уточнены
53:13:0010427: 14	31		Новгородская область, р-н Парфинский, Парфинское городское поселение, рп Парфино, ул Народная, комплекс В, ряд 2, секция 14	Земли населенных пунктов	под гараж (Для размещения индивидуальных гаражей)	Границы не уточнены
53:13:0010427: 15	30		Новгородская область, р-н Парфинский, Парфинское городское поселение, рп Парфино, ул Народная, комплекс В, ряд 2, секция 5	Земли населенных пунктов	под гараж (Для размещения индивидуальных гаражей)	Границы не уточнены
53:13:0010427: 18	33	4,00	Новгородская обл, р-н Парфинский, Парфинское городское поселение, рп Парфино, ул Народная, комплекс В, ряд 2, секция 8	Земли населенных пунктов	под гараж	Границы уточнены
53:13:0010427: 19	31	4,00	обл. Новгородская, р-н Парфинский, Парфинское городское поселение, рп. Парфино, ул. Народная, в комплексе гаражей (комплекс В, ряд 2, секция 9 )	Земли населенных пунктов	под гараж	Границы уточнены

53:13:0010427: 2	25		Новгородская область, р-н Парфинский, Парфинское городское поселение, рп Парфино, ул Народная, комплекс В, ряд 1, секция 2	Земли населенных пунктов	под гараж	Границы не уточнены
53:13:0010427: 20	41		Новгородская область, р-н Парфинский, Парфинское городское поселение, рп Парфино, ул Народная, комплекс В, ряд 2, секция 10	Земли населенных пунктов	под гараж (Для размещения индивидуальных гаражей)	Границы не уточнены
53:13:0010427: 21	105		Новгородская обл, р-н Парфинский, Парфинское городское поселение, рп Парфино, ул Народная, комплекс Б, ряд 1, секция 1	Земли населенных пунктов	под гараж (Для размещения индивидуальных гаражей)	Границы не уточнены
53:13:0010427: 3	26		Новгородская обл, р-н Парфинский, Парфинское городское поселение, рп Парфино, ул Народная, комплекс В, ряд 1, секция 3	Земли населенных пунктов	для гаражей	Границы не уточнены
53:13:0010427: 31	50		Новгородская область, р-н Парфинский, Парфинское городское поселение, рп Парфино, ул Народная, комплекс Б, ряд 2, секция 3	Земли населенных пунктов	для гаражей (Для размещения индивидуальных гаражей)	Границы не уточнены
53:13:0010427: 33	50		Новгородская область, р-н Парфинский, Парфинское городское поселение, рп Парфино, ул Народная, комплекс Б, ряд 2, секция 5	Земли населенных пунктов	для гаражей	Границы не уточнены
53:13:0010427: 36	30		Новгородская обл, р-н Парфинский, Парфинское городское поселение, рп Парфино, ул Народная, комплекс Б, ряд 2, секция 8	Земли населенных пунктов	под гараж (Для размещения индивидуальных гаражей)	Границы не уточнены
53:13:0010427: 38	44		обл. Новгородская, р-н Парфинский, рп. Парфино, ул. Народная, комплекс А, ряд 1 секция 2	Земли населенных пунктов	для гаражей	Границы не уточнены
53:13:0010427: 4	29		Новгородская область, р-н Парфинский, Парфинское городское поселение, рп Парфино, ул Народная, комплекс В, ряд 1, секция 4	Земли населенных пунктов	для гаражей	Границы не уточнены
53:13:0010427: 41	49	5,00	Новгородская обл, р-н Парфинский, Парфинское городское поселение, рп Парфино, ул Народная, комплекс Б, ряд 1, секция 5	Земли населенных пунктов	под гараж (Для размещения индивидуальных гаражей)	Границы уточнены
53:13:0010427: 42	43	5,00	Новгородская обл, р-н Парфинский, Парфинское городское поселение, рп Парфино, ул Народная, комплекс Б, ряд 1, секция 3	Земли населенных пунктов	под гараж	Границы уточнены

53:13:0010427:43	16		Новгородская обл, р-н Парфинский, Парфинское городское поселение, рп Парфино, пер Партизанский	Земли населенных пунктов	для хозяйственной (Для ведения личного подсобного хозяйства)	Границы не уточнены
53:13:0010427:44	29	4,00	Новгородская обл, р-н Парфинский, Парфинское городское поселение, рп Парфино, ул Народная, комплекс Б, ряд 1, секция 8	Земли населенных пунктов	под гараж	Границы уточнены
53:13:0010427:48	36	1,00	Новгородская область, р-н Парфинский, Парфинское городское поселение, рп Парфино, ул Народная, комплекс Б, ряд 1, секция 6	Земли населенных пунктов	под гараж	Границы уточнены
53:13:0010427:5	28	2,00	Новгородская обл, р-н Парфинский, Парфинское городское поселение, рп Парфино, ул Народная, комплекс В, ряд1, секция 5	Земли населенных пунктов	под гараж	Границы уточнены
53:13:0010427:6	27	2,00	Новгородская обл, р-н Парфинский, Парфинское городское поселение, рп Парфино, ул Народная, комплекс В, ряд 1, секция 6	Земли населенных пунктов	под гараж	Границы уточнены
53:13:0010427:68	34	1,00	Новгородская область, р-н Парфинский, Парфинское городское поселение, рп Парфино, ул Народная, комплекс Б, ряд 2, секция 6	Земли населенных пунктов	под гараж	Границы уточнены
53:13:0010427:7	27		Новгородская обл, р-н Парфинский, Парфинское городское поселение, рп Парфино, ул Народная, комплекс В, ряд 1, секция 7	Земли населенных пунктов	для гаражей	Границы не уточнены
53:13:0010427:71	31	1,00	Новгородская область, р-н Парфинский, Парфинское городское поселение, рп Парфино, ул Народная, комплекс В, ряд 1, секция 8	Земли населенных пунктов	под гараж	Границы уточнены
53:13:0010427:72	38	1,00	Новгородская область, р-н Парфинский, Парфинское городское поселение, рп Парфино, ул Народная, комплекс В, ряд 1, секция 9	Земли населенных пунктов	под гараж	Границы уточнены
53:13:0010427:75	54	3,00	Новгородская область, р-н Парфинский, Парфинское городское поселение, рп Парфино, ул Народная, комплекс А, ряд 1, секция 1	Земли населенных пунктов	под гараж	Границы уточнены
53:13:0000000:40	3 700		-	-	-	Границы не уточнены

Таблица 2



Земельные участки, подлежащие к постановке на кадастровый учет

Условный номер земельного участка	Адрес	Категория земель	Вид разрешенного использования	Фактическая площадь, м <sup>2</sup>	Способ образование земельного участка
:ЗУ1	Российская Федерация, Новгородская область, р.п. Парфино, Партизанский пер., д.3	Земли населенных пунктов	Среднеэтажная жилая застройка 2.5	1326	выделение земельного участка из земель госсобственность на которых не разграничена
:ЗУ2	Российская Федерация, Новгородская область, р.п. Парфино, Партизанский пер., д.5	Земли населенных пунктов	Среднеэтажная жилая застройка 2.5	1328	выделение земельного участка из земель госсобственность на которых не разграничена
:ЗУ3	Российская Федерация, Новгородская область, р.п. Парфино, Партизанский пер., д.7	Земли населенных пунктов	Среднеэтажная жилая застройка 2.5	1581	выделение земельного участка из земель госсобственность на которых не разграничена
:ЗУ4	Российская Федерация, Новгородская область, р.п. Парфино, Партизанский пер., д.9;	Земли населенных пунктов	Среднеэтажная жилая застройка 2.5	2261	выделение земельного участка из земель госсобственность на которых не разграничена
:ЗУ5	Российская Федерация, Новгородская область, р.п. Парфино, ул.Мира, д.42;	Земли населенных пунктов	Среднеэтажная жилая застройка 2.5	1932	выделение земельного участка из земель госсобственность на которых не разграничена
:ЗУ6	Российская Федерация, Новгородская область, р.п. Парфино, ул.Космонавтов, д.8;	Земли населенных пунктов	Среднеэтажная жилая застройка 2.5	1988	выделение земельного участка из земель госсобственность на которых не разграничена
:ЗУ7	Российская Федерация, Новгородская область, р.п. Парфино, ул.Мира, д.44;	Земли населенных пунктов	Среднеэтажная жилая застройка 2.5	1977	выделение земельного участка из земель госсобственность на которых не разграничена
:ЗУ8	Российская Федерация, Новгородская область, р.п. Парфино, ул.Чапаева, д.10	Земли населенных пунктов	Среднеэтажная жилая застройка 2.5	2512	выделение земельного участка из земель госсобственность на которых не разграничена
:ЗУ9	Российская Федерация, Новгородская область, р.п. Парфино, ул.Чапаева, д.12	Земли населенных пунктов	Среднеэтажная жилая застройка 2.5	2256	выделение земельного участка из земель госсобственность на которых не разграничена
:ЗУ10	Российская Федерация, Новгородская область, р.п. Парфино, ул.Космонавтов	Земли населенных пунктов	Обслуживание автотранспорта 4.9	790	выделение земельного участка из земель госсобственность на которых не разграничена
:ЗУ11	Российская Федерация, Новгородская область, р.п. Парфино, ул.Космонавтов	Земли населенных пунктов	Обслуживание автотранспорта 4.9	348	выделение земельного участка из земель госсобственность на которых не разграничена
:ЗУ12	Российская Федерация, Новгородская область, р.п. Парфино, Партизанский пер., д.13	Земли населенных пунктов	Среднеэтажная жилая застройка 2.5	4040	выделение земельного участка из земель госсобственность на которых не разграничена
:ЗУ13	Российская Федерация, Новгородская область, р.п. Парфино, ул.Космонавтов, д.9	Земли населенных пунктов	Среднеэтажная жилая застройка 2.5	5876	выделение земельного участка из земель госсобственность на которых не разграничена
:ЗУ14	Российская Федерация, Новгородская область, р.п. Парфино, Партизанский пер., д.15	Земли населенных пунктов	Среднеэтажная жилая застройка 2.5	4746	выделение земельного участка из земель госсобственность на которых не разграничена
:ЗУ15	Российская Федерация, Новгородская область, р.п. Парфино, Партизанский пер., д.17	Земли населенных пунктов	Среднеэтажная жилая застройка 2.5	6883	выделение земельного участка из земель госсобственность на которых не разграничена

:3У16	Российская Федерация, Новгородская область, р.п. Парфино, Партизанский пер., д.19	Земли населенных пунктов	Среднеэтажная жилая застройка 2.5	6339	выделение земельного участка из земель госсобственность на которых не разграничена
:3У17	Российская Федерация, Новгородская область, р.п. Парфино	Земли населенных пунктов	Земельные участки (территории) общего пользования 12.0	8772	выделение земельного участка из земель госсобственность на которых не разграничена
:3У18	Российская Федерация, Новгородская область, р.п. Парфино	Земли населенных пунктов	Коммунальное обслуживание 3.1	3289	выделение земельного участка из земель госсобственность на которых не разграничена
:3У19	Российская Федерация, Новгородская область, р.п. Парфино, ул. Строительная	Земли населенных пунктов	Среднеэтажная жилая застройка 2.5	972	выделение земельного участка из земель госсобственность на которых не разграничена
:3У20	Российская Федерация, Новгородская область, р.п. Парфино, ул. Строительная, д.11	Земли населенных пунктов	Среднеэтажная жилая застройка 2.5	1950	выделение земельного участка из земель госсобственность на которых не разграничена
:3У21	Российская Федерация, Новгородская область, р.п. Парфино, ул. Строительная;	Земли населенных пунктов	Земельные участки (территории) общего пользования 12.0	2273	выделение земельного участка из земель госсобственность на которых не разграничена
:3У22	Российская Федерация, Новгородская область, р.п. Парфино, ул. Мира, д.22;	Земли населенных пунктов	Среднеэтажная жилая застройка 2.5	1781	выделение земельного участка из земель госсобственность на которых не разграничена
:3У23	Российская Федерация, Новгородская область, р.п. Парфино, ул. Мира;	Земли населенных пунктов	Среднеэтажная жилая застройка 2.5	1836	выделение земельного участка из земель госсобственность на которых не разграничена
:3У24	Российская Федерация, Новгородская область, р.п. Парфино, ул. Строительная, д.7	Земли населенных пунктов	Среднеэтажная жилая застройка 2.5	4480	выделение земельного участка из земель госсобственность на которых не разграничена
:3У25	Российская Федерация, Новгородская область, р.п. Парфино	Земли населенных пунктов	Коммунальное обслуживание 3.1	99	выделение земельного участка из земель госсобственность на которых не разграничена
:3У26	Российская Федерация, Новгородская область, р.п. Парфино	Земли населенных пунктов	Бытовое обслуживание 3.3	2773	выделение земельного участка из земель госсобственность на которых не разграничена
:3У27	Российская Федерация, Новгородская область, р.п. Парфино, ул. Космонавтов, д.6;	Земли населенных пунктов	Среднеэтажная жилая застройка 2.5	2436	выделение земельного участка из земель госсобственность на которых не разграничена
:3У28	Российская Федерация, Новгородская область, р.п. Парфино, Зелёный пер., д.6;	Земли населенных пунктов	Среднеэтажная жилая застройка 2.5	2142	выделение земельного участка из земель госсобственность на которых не разграничена
:3У29	Российская Федерация, Новгородская область, р.п. Парфино, Зелёный пер., д.8;	Земли населенных пунктов	Среднеэтажная жилая застройка 2.5	2343	выделение земельного участка из земель госсобственность на которых не разграничена
:3У30	Российская Федерация, Новгородская область, р.п. Парфино, ул.Строительная	Земли населенных пунктов	Объекты гаражного назначения 2.7.1	454	выделение земельного участка из земель госсобственность на которых не разграничена
:3У31	Российская Федерация, Новгородская область, р.п. Парфино	Земли населенных пунктов	Объекты гаражного назначения 2.7.1	436	выделение земельного участка из земель госсобственность на которых не разграничена
:3У32	Российская Федерация, Новгородская область,	Земли населенных	Объекты гаражного назна-	914	выделение земельного участка из земель госсоб-

	р.п. Парфино	пунктов	чения 2.7.1		ственность на которых не разграничена
--	--------------	---------	-------------	--	--

#### Опорно-межевая сеть на территории проектирования

На территории проектирования существует установленная система геодезической сети для определения координат точек земной поверхности с использованием спутниковых систем. Система координат: МСК-53. Проект межевания выполнен в системе координат установленной на территории проектирования. Действующая система геодезической сети удовлетворяет требованиям Приложения к приказу Минэкономразвития РФ № 518 от 17 августа 2012 г. «О требованиях к точности и методам определения координат характерных точек границ земельного участка, а также контура здания, сооружения или объекта незавершенного строительства на земельном участке».

#### Красные линии

Планировочная территория с красными линиями разработана с учетом нормативных документов на основе Генерального плана р.п. Парфино Парфинского муниципального района Новгородской области, и «Рекомендациями по проектированию улиц и дорог городов и сельских поселений», а также с учетом фактически сложившейся капитальной и исторически сложившейся застройкой планируемой территории.

Красные линии улиц и проездов определены в соответствии со схемой транспортного обслуживания. Расстояние между красными линиями определены категорией каждой из существующих улиц и проездов (согласно СП 53.13330.2011 «Планировка и застройка территорий садоводческих (дачных) объединений граждан. Здания и сооружения»).

#### Каталог координат

Каталог координат земельного участка (:ЗУ1) расположенного по адресу: Новгородская область, р.п. Парфино, Партизанский пер., д.3

Название (номер) межевого знака	X координата	Y координата
1	515594.58	2201019.62
2	515602.62	2201055.84
3	515567.84	2201063.96
4	515560.77	2201026.06

Площадь 1326 кв.м.

Каталог координат земельного участка (:ЗУ2) расположенного по адресу: Новгородская область, р.п. Парфино, Партизанский пер., д.5

Название (номер) межевого знака	X координата	Y координата
2	515602.62	2201055.84
3	515567.84	2201063.96
5	515610.27	2201090.06
6	515571.29	2201099.16

Площадь 1328 кв.м.

Каталог координат земельного участка (:ЗУ3) расположенного по адресу: Новгородская область, р.п. Парфино, Партизанский пер., д.7

Название (номер) межевого знака	X координата	Y координата
5	515610.27	2201090.06
6	515571.29	2201099.16
7	515618.38	2201126.35
8	515575.09	2201136.89

Площадь 1581 кв.м.

Каталог координат земельного участка (:ЗУ4) расположенного по адресу: Новгородская область, р.п. Парфино, Партизанский пер., д.9;

Название (номер) межевого знака	X координата	Y координата
7	515618.38	2201126.35
8	515575.09	2201136.89
9	515575.52	2201139.19
10	515572.12	2201139.91
11	515580.54	2201182.60
12	515628.75	2201172.78

Площадь 2261 кв.м.

Каталог координат земельного участка (:ЗУ5) расположенного по адресу: Новгородская область, р.п. Парфино, ул.Мира, д.42;

Название (номер) межевого знака	X координата	Y координата
13	515536.42	2200956.49
14	515538.46	2200969.01
15	515538.96	2200972.08
16	515543.06	2200971.25
17	515544.43	2200970.94
18	515549.61	2200995.04
19	515553.73	2200994.12
20	515555.08	2201001.63
21	515509.69	2201011.49
22	515509.38	2201009.33
23	515502.02	2200963.84

Площадь 1932 кв.м.

Каталог координат земельного участка (:ЗУ6) расположенного по адресу: Новгородская область, р.п. Парфино, ул.Космонавтов, д.8;

Название (номер) межевого знака	X координата	Y координата
24	515555.92	2201142.67
25	515557.67	2201153.63
26	515569.90	2201151.25
27	515576.91	2201183.34
28	515522.60	2201194.41
29	515518.43	2201171.43
30	515523.05	2201170.60
31	515521.70	2201161.43
32	515537.73	2201157.76
33	515535.79	2201146.10

Площадь 1988 кв.м.

Каталог координат земельного участка (:ЗУ7) расположенного по адресу: Новгородская область, р.п. Парфино, ул.Мира, д.44;

Название (номер) межевого знака	X координата	Y координата
34	515458.89	2200973.05
35	515467.30	2201017.25
36	515501.19	2201010.80
22	515509.38	2201009.33
23	515502.02	2200963.84

Площадь 1977 кв.м.

Каталог координат земельного участка (:ЗУ8) расположенного по адресу: Новгородская область, р.п. Парфино, ул.Чапаева, д.10

Название (номер) межевого знака	X координата	Y координата
37	515512.03	2201067.78
38	515513.46	2201075.46
39	515523.22	2201073.51
40	515531.98	2201123.71
41	515489.13	2201132.01
42	515478.14	2201074.23

Площадь 2512 кв.м.

Каталог координат земельного участка (:ЗУ9) расположенного по адресу: Новгородская область, р.п. Парфино, ул. Чапаева, д.12

Название (номер) межевого знака	X координата	Y координата
28	515522.60	2201194.41
29	515518.43	2201171.43
30	515523.05	2201170.60
31	515521.70	2201161.43
32	515537.73	2201157.76
33	515535.79	2201146.10
40	515531.98	2201123.71
41	515489.13	2201132.01
43	515501.81	2201198.64

Площадь 2256 кв.м.

Каталог координат земельного участка (:ЗУ10) расположенного по адресу: Новгородская область, р.п. Парфино, ул.Космонавтов

Название (номер) межевого знака	X координата	Y координата
44	515610.92	2201195.21
45	515613.48	2201211.59
46	515565.20	2201221.14
47	515562.49	2201205.93

Площадь 790 кв.м.

Каталог координат земельного участка (:ЗУ11) расположенного по адресу: Новгородская область, р.п. Парфино, ул.Космонавтов

Название (номер) межевого знака	X координата	Y координата
48	515560.02	2201206.39
49	515562.42	2201218.57
50	515532.55	2201211.80
51	515534.95	2201223.99

Площадь 348 кв.м.

Каталог координат земельного участка (:ЗУ12) расположенного по адресу: Новгородская область, р.п. Парфино, Партизанский пер., д.13

Название (номер) межевого знака	X координата	Y координата
52	515656.19	2201310.36
53	515669.44	2201376.79
54	515644.07	2201383.00
55	515624.48	2201386.03
56	515613.24	2201388.19
57	515605.46	2201347.07
58	515599.71	2201316.67
59	515605.12	2201315.65
60	515629.46	2201310.91
61	515629.87	2201312.96
62	515632.34	2201312.47
63	515632.82	2201315.19
64	515637.37	2201314.34

Площадь 4040 кв.м.

Каталог координат земельного участка (:ЗУ13) расположенного по адресу: Новгородская область, р.п. Парфино, ул.Космонавтов, д.9

Название (номер) межевого знака	X координата	Y координата
65	515569.77	2201264.62

66	515579.42	2201271.45
67	515578.15	2201271.77
68	515598.54	2201286.28
69	515602.35	2201296.41
59	515605.12	2201315.65
58	515599.71	2201316.67
57	515605.46	2201347.07
70	515543.55	2201360.73
71	515540.25	2201346.93
72	515537.59	2201347.50
73	515522.81	2201273.06

Площадь 4746 кв.м.

Каталог координат земельного участка (:ЗУ14) расположенного по адресу: Новгородская область, р.п. Парфино, Партизанский пер., д.15

Название (номер) межевого знака	X координата	Y координата
74	515628.18	2201404.03
75	515630.04	2201415.32
76	515560.44	2201431.31
77	515551.14	2201392.44
78	515558.81	2201390.87
79	515557.76	2201383.74
80	515551.55	2201384.65
81	515549.34	2201384.93
70	515543.55	2201360.73
57	515605.46	2201347.07
56	515613.24	2201388.19
55	515624.48	2201386.03

Площадь 4746 кв.м.

Каталог координат земельного участка (:ЗУ15) расположенного по адресу: Новгородская область, р.п. Парфино, Партизанский пер., д.17

Название (номер) межевого знака	X координата	Y координата
82	515660.66	2201524.07
83	515660.80	2201525.23
84	515661.65	2201531.71
85	515663.86	2201531.39
86	515667.36	2201554.12
87	515690.16	2201550.40
88	515703.64	2201548.30
89	515711.70	2201588.70
90	515652.60	2201601.42
91	515650.28	2201590.96
92	515623.73	2201593.41
93	515580.58	2201577.68
94	515575.22	2201539.79
95	515625.54	2201531.16

Площадь 6883 кв.м.

Каталог координат земельного участка (:ЗУ16) расположенного по адресу: Новгородская область, р.п. Парфино, Партизанский пер., д.19

Название (номер) межевого знака	X координата	Y координата
89	515711.70	2201588.70



90	515652.60	2201601.42
96	515733.93	2201700.15
97	515684.27	2201704.01
98	515680.66	2201691.31
99	515671.63	2201684.64

Площадь 6339 кв.м.

Каталог координат земельного участка (:ЗУ17) расположенного по адресу: Новгородская область, р.п. Парфино

Название (номер) межевого знака	X координата	Y координата
100	515545.38	2201385.91
101	515558.76	2201438.26
102	515487.94	2201452.35
103	515479.60	2201415.19
104	515471.80	2201376.49
105	515461.83	2201378.56
106	515443.64	2201293.57
107	515452.94	2201292.20
108	515456.66	2201291.36
109	515472.13	2201366.32
110	515509.43	2201358.40
111	515502.78	2201326.05
112	515525.26	2201321.87
113	515516.66	2201277.87
114	515519.67	2201271.77
73	515522.81	2201273.06
72	515537.59	2201347.50
71	515540.25	2201346.93
70	515543.55	2201360.73
81	515549.34	2201384.93

Площадь 8772 кв.м.

Каталог координат земельного участка (:ЗУ18) расположенного по адресу: Новгородская область, р.п. Парфино

Название (номер) межевого знака	X координата	Y координата
115	515418.60	2201387.53
116	515407.00	2201329.72
117	515420.17	2201311.19
106	515443.64	2201293.57
105	515461.83	2201378.56

Площадь 3289 кв.м.

Каталог координат земельного участка (:ЗУ19) расположенного по адресу: Российская Федерация, Новгородская область, р.п. Парфино, ул. Строительная

Название (номер) межевого знака	X координата	Y координата
1	516077.79	2200937.20
2	516084.04	2200971.84
3	516057.41	2200976.59
4	516050.74	2200940.81

Площадь 972 кв.м.

Каталог координат земельного участка (:ЗУ20) расположенного по адресу: Российская Федерация, Новгородская область, р.п. Парфино, ул. Строительная, д.11

Название (номер) межевого знака	X координата	Y координата
---------------------------------	--------------	--------------

5	516085.34	2200979.07
6	516096.17	2201039.13
7	516071.51	2201043.18
8	516064.88	2201044.27
9	516053.53	2200984.37

Площадь 1950 кв.м.

Каталог координат земельного участка (:ЗУ21) расположенного по адресу: Новгородская область, р.п. Парфино, ул. Строительная;

Название (номер) межевого знака	X координата	Y координата
12	516100.82	2201064.94
13	516108.08	2201105.22
14	516028.92	2201118.92
15	516025.29	2201095.72
16	516079.83	2201087.47
17	516076.47	2201069.61

Площадь 2273 кв.м.

Каталог координат земельного участка (:ЗУ22) расположенного по адресу: Новгородская область, р.п. Парфино, ул. Мира, д.22;

Название (номер) межевого знака	X координата	Y координата
18	516028.94	2200857.19
19	516036.89	2200901.58
20	516020.74	2200904.88
21	515998.97	2200908.45
22	515990.23	2200863.07

Площадь 1781 кв.м.

Каталог координат земельного участка (:ЗУ23) расположенного по адресу: Новгородская область, р.п. Парфино, ул. Мира;

Название (номер) межевого знака	X координата	Y координата
21	515998.93	2200908.45
22	515990.23	2200863.07
26	515951.27	2200870.05
27	515959.01	2200914.98
28	515965.35	2200913.95

Площадь 1836 кв.м.

Каталог координат земельного участка (:ЗУ24) расположенного по адресу: Новгородская область, р.п. Парфино, ул. Строительная, д.7

Название (номер) межевого знака	X координата	Y координата
29	515967.98	2200930.03
30	515977.34	2200990.88
31	516019.22	2200983.41
32	516018.55	2200980.58
33	516016.06	2200970.08
34	516024.47	2200967.54
35	516027.45	2200978.30
36	516028.42	2200981.77
3	516057.41	2200976.59
4	516050.74	2200940.81
37	516046.16	2200941.55
38	516043.76	2200927.24
23	516041.25	2200927.79
24	516024.98	2200930.76
25	516023.38	2200920.95

Площадь 4480 кв.м.

Каталог координат земельного участка (:ЗУ25) расположенного по адресу: Новгородская область, р.п. Парфино

Название (номер) межевого знака	X координата	Y координата
32	516018.55	2200980.58
33	516016.06	2200970.08
34	516024.47	2200967.54
35	516027.45	2200978.30

Площадь 99 кв.м.

Каталог координат земельного участка (:ЗУ26) расположенного по адресу: Новгородская область, р.п. Парфино

Название (номер) межевого знака	X координата	Y координата
8	516064.88	2201044.27
9	516053.53	2200984.37
39	516009.28	2200993.11
40	516018.43	2201051.83

Площадь 2773 кв.м.

Каталог координат земельного участка (:ЗУ26) расположенного по адресу: Новгородская область, р.п. Парфино, ул. Космонавтов, д.6

Название (номер) межевого знака	X координата	Y координата
7	516071.51	2201043.18
11	516074.94	2201061.44
17	516076.47	2201069.61
16	516079.83	2201087.47
15	516025.29	2201095.72
40	516018.43	2201051.83
8	516064.88	2201044.27

Площадь 2436 кв.м.

Каталог координат земельного участка (:ЗУ28) расположенного по адресу: Новгородская область, р.п. Парфино, Зелёный пер., д.6

Название (номер) межевого знака	X координата	Y координата
39	516009.28	2200993.11
40	516018.43	2201051.83
41	515973.49	2200999.12
42	515983.71	2201058.46

Площадь 2142 кв.м.

Каталог координат земельного участка (:ЗУ29) расположенного по адресу: Новгородская область, р.п. Парфино, Зелёный пер., д.8;

Название (номер) межевого знака	X координата	Y координата
42	515983.71	2201058.46
43	515995.02	2201124.17
14	516028.92	2201118.92
15	516025.29	2201095.72
40	516018.43	2201051.83

Площадь 2343 кв.м.

Каталог координат земельного участка (:ЗУ30) расположенного по адресу: Новгородская область, р.п. Парфино, ул.Строительная

Название (номер) межевого знака	X координата	Y координата
6	516096.17	2201039.13
7	516071.51	2201043.18
11	516074.94	2201061.44
10	516099.34	2201056.76

Площадь 454 кв.м.

Каталог координат земельного участка (:ЗУ31) расположенного по адресу: Новгородская область, р.п. Парфино

Название (номер) межевого знака	X координата	Y координата
19	516036.89	2200901.58
23	516041.25	2200927.79
24	516024.98	2200930.76
25	516023.38	2200920.95
20	516020.74	2200904.88

Площадь 436 кв.м.

Каталог координат земельного участка (:ЗУ32) расположенного по адресу: Новгородская область, р.п. Парфино

Название (номер) межевого знака	X координата	Y координата
20	516020.74	2200904.88
21	515998.97	2200908.45
28	515965.35	2200913.95
29	515967.98	2200930.03
25	516023.38	2200920.95

Площадь 914 кв.м.

Каталог координат образуемых земельных участков гаражного комплекса №1 в кадастровом квартале 53:13:0010407.  
Каталог координат земельного участка (:ЗУ1) гаражного комплекса №1, расположенного по адресу: Новгородская область, р.п. Парфино

Название (номер) межевого знака	X координата	Y координата
1	515558.22	2201055.25
2	515559.16	2201060.35
8	515552.04	2201056.40
9	515552.99	2201061.49

Площадь 33 кв.м.

Каталог координат земельного участка (:ЗУ2) гаражного комплекса №1, расположенного по адресу: Новгородская область, р.п. Парфино

Название (номер) межевого знака	X координата	Y координата
2	515559.16	2201060.35
3	515559.97	2201064.69
9	515552.99	2201061.49
10	515553.00	2201061.56
11	515553.79	2201065.84

Площадь 28 кв.м.

Каталог координат земельного участка (:ЗУ3) гаражного комплекса №1, расположенного по адресу: Новгородская область, р.п. Парфино

Название (номер) межевого знака	X координата	Y координата
3	515559.97	2201064.69
4	515560.72	2201068.77
11	515553.79	2201065.84
12	515553.81	2201065.94
13	515554.55	2201069.92

Площадь 26 кв.м.

Каталог координат земельного участка (:ЗУ4) гаражного комплекса №1, расположенного по адресу: Новгородская область, р.п. Парфино

Название (номер) межевого знака	X координата	Y координата
4	515560.72	2201068.77
5	515561.68	2201073.90
13	515554.55	2201069.92

14	515554.68	2201070.60
15	515555.50	2201075.04

Площадь 33 кв.м.

Каталог координат земельного участка (:ЗУ5) гаражного комплекса №1, расположенного по адресу: Новгородская область, р.п. Парфино

Название (номер) межевого знака	X координата	Y координата
5	515561.68	2201073.90
6	515562.49	2201078.31
15	515555.50	2201075.04
16	515555.57	2201075.40
17	515556.32	2201079.46

Площадь 28 кв.м.

Каталог координат земельного участка (:ЗУ6) гаражного комплекса №1, расположенного по адресу: Новгородская область, р.п. Парфино

Название (номер) межевого знака	X координата	Y координата
6	515562.49	2201078.31
7	515563.29	2201082.60
17	515556.32	2201079.46
18	515556.41	2201079.94
19	515557.11	2201083.74

Площадь 27 кв.м.

Каталог координат земельного участка (:ЗУ7) гаражного комплекса №1, расположенного по адресу: Новгородская область, р.п. Парфино

Название (номер) межевого знака	X координата	Y координата
8	515552.04	2201056.40
9	515552.99	2201061.49
10	515553.00	2201061.56
39	515545.87	2201057.54
40	515546.82	2201062.71

Площадь 33 кв.м.

Каталог координат земельного участка (:ЗУ8) гаражного комплекса №1, расположенного по адресу: Новгородская область, р.п. Парфино

Название (номер) межевого знака	X координата	Y координата
10	515553.00	2201061.56
11	515553.79	2201065.84
12	515553.81	2201065.94
40	515546.82	2201062.71
41	515547.64	2201067.09

Площадь 28 кв.м.

Каталог координат земельного участка (:ЗУ9) гаражного комплекса №1, расположенного по адресу: Новгородская область, р.п. Парфино

Название (номер) межевого знака	X координата	Y координата
12	515553.81	2201065.94
13	515554.55	2201069.92
14	515554.68	2201070.60
41	515547.64	2201067.09
42	515548.50	2201071.75

Площадь 30 кв.м.

Каталог координат земельного участка (:ЗУ10) гаражного комплекса №1, расположенного по адресу: Новгородская область, р.п. Парфино

Название (номер) межевого знака	X координата	Y координата
14	515554.68	2201070.60
15	515555.50	2201075.04
16	515555.57	2201075.40
42	515548.50	2201071.75
43	515549.39	2201076.55

Площадь 31 кв.м.

Каталог координат земельного участка (:ЗУ11) гаражного комплекса №1, расположенного по адресу: Новгородская область, р.п. Парфино

Название (номер) межевого знака	X координата	Y координата
16	515555.57	2201075.40
17	515556.32	2201079.46
18	515556.41	2201079.94
43	515549.39	2201076.55
44	515550.24	2201081.09

Площадь 29 кв.м.

Каталог координат земельного участка (:ЗУ12) гаражного комплекса №1, расположенного по адресу: Новгородская область, р.п. Парфино

Название (номер) межевого знака	X координата	Y координата
18	515556.41	2201079.94
19	515557.11	2201083.74
20	515557.28	2201084.66
44	515550.24	2201081.09
45	515551.11	2201085.80

Площадь 30 кв.м.

Каталог координат земельного участка (:ЗУ13) гаражного комплекса №1, расположенного по адресу: Новгородская область, р.п. Парфино

Название (номер) межевого знака	X координата	Y координата
20	515557.28	2201084.66
21	515558.07	2201088.89
45	515551.11	2201085.80
46	515551.90	2201090.04

Площадь 27 кв.м.

Каталог координат земельного участка (:ЗУ14) гаражного комплекса №1, расположенного по адресу: Новгородская область, р.п. Парфино

Название (номер) межевого знака	X координата	Y координата
21	515558.07	2201088.89
22	515558.96	2201093.70
46	515551.90	2201090.04
47	515552.79	2201094.84

Площадь 31 кв.м.

Каталог координат земельного участка (:ЗУ15) гаражного комплекса №1, расположенного по адресу: Новгородская область, р.п. Парфино

Название (номер) межевого знака	X координата	Y координата
22	515558.96	2201093.70
23	515559.75	2201097.94
47	515552.79	2201094.84
48	515553.57	2201099.08

Площадь 27 кв.м.



Каталог координат земельного участка (:ЗУ16) гаражного комплекса №1, расположенного по адресу: Новгородская область, р.п. Парфино

Название (номер) межевого знака	X координата	Y координата
23	515559.75	2201097.94
24	515560.66	2201102.86
48	515553.57	2201099.08
49	515554.49	2201104.00

Площадь 31 кв.м.

Каталог координат земельного участка (:ЗУ17) гаражного комплекса №1, расположенного по адресу: Новгородская область, р.п. Парфино

Название (номер) межевого знака	X координата	Y координата
24	515560.66	2201102.86
25	515561.58	2201107.79
49	515554.49	2201104.00
50	515555.40	2201108.94

Площадь 32 кв.м.

Каталог координат земельного участка (:ЗУ18) гаражного комплекса №1, расположенного по адресу: Новгородская область, р.п. Парфино

Название (номер) межевого знака	X координата	Y координата
25	515561.58	2201107.79
26	515562.43	2201112.36
50	515555.40	2201108.94
51	515556.25	2201113.51

Площадь 29 кв.м.

Каталог координат земельного участка (:ЗУ19) гаражного комплекса №1, расположенного по адресу: Новгородская область, р.п. Парфино

Название (номер) межевого знака	X координата	Y координата
26	515562.43	2201112.36
27	515563.20	2201116.52
51	515556.25	2201113.51
52	515557.02	2201117.67

Площадь 27 кв.м.

Каталог координат земельного участка (:ЗУ20) гаражного комплекса №1, расположенного по адресу: Новгородская область, р.п. Парфино

Название (номер) межевого знака	X координата	Y координата
27	515563.20	2201116.52
28	515564.00	2201120.87
52	515557.02	2201117.67
53	515557.83	2201122.01

Площадь 28 кв.м.

Каталог координат земельного участка (:ЗУ21) гаражного комплекса №1, расположенного по адресу: Новгородская область, р.п. Парфино

Название (номер) межевого знака	X координата	Y координата
29	515564.00	2201120.87
30	515570.18	2201119.72
28	515570.88	2201123.52
31	515564.71	2201124.66

Площадь 24 кв.м.

Каталог координат земельного участка (:ЗУ22) гаражного комплекса №1, расположенного по адресу: Новгородская область, р.п. Парфино

Название (номер) межевого знака	X координата	Y координата
28	515564.00	2201120.87
31	515564.71	2201124.66
32	515564.91	2201125.76
53	515557.83	2201122.01
54	515558.74	2201126.90

Площадь 31 кв.м.

Каталог координат земельного участка (:ЗУ23) гаражного комплекса №1, расположенного по адресу: Новгородская область, р.п. Парфино

Название (номер) межевого знака	X координата	Y координата
32	515564.91	2201125.76
33	515565.71	2201130.05
54	515558.74	2201126.90
55	515559.53	2201131.20

Площадь 27 кв.м.

Каталог координат земельного участка (:ЗУ24) гаражного комплекса №1, расположенного по адресу: Новгородская область, р.п. Парфино

Название (номер) межевого знака	X координата	Y координата
33	515565.71	2201130.05
34	515566.39	2201133.76
35	515566.63	2201135.04
55	515559.53	2201131.20
56	515560.46	2201136.18

Площадь 32 кв.м.

Каталог координат земельного участка (:ЗУ25) гаражного комплекса №1, расположенного по адресу: Новгородская область, р.п. Парфино

Название (номер) межевого знака	X координата	Y координата
34	515566.39	2201133.76
35	515566.63	2201135.04
36	515572.57	2201132.61
37	515573.75	2201138.98
38	515567.58	2201140.13

Площадь 41 кв.м.

Каталог координат земельного участка (:ЗУ26) гаражного комплекса №1, расположенного по адресу: Новгородская область, р.п. Парфино

Название (номер) межевого знака	X координата	Y координата
35	515566.63	2201135.04
38	515567.58	2201140.13
56	515560.46	2201136.18
57	515561.40	2201141.27

Площадь 33 кв.м.

Каталог координат земельного участка (:ЗУ27) гаражного комплекса №1, расположенного по адресу: Новгородская область, р.п. Парфино

Название (номер) межевого знака	X координата	Y координата
58	515539.53	2201059.09
59	515540.52	2201064.78
79	515533.37	2201060.17
80	515534.37	2201065.85

Площадь 36 кв.м.

Каталог координат земельного участка (:ЗУ28) гаражного комплекса №1, расположенного по адресу: Новгородская область, р.п. Парфино

Название (номер) межевого знака	X координата	Y координата
59	515540.52	2201064.78
60	515541.55	2201070.92
80	515534.37	2201065.85
81	515535.39	2201071.74
82	515535.44	2201071.99

Площадь 39 кв.м.

Каталог координат земельного участка (:ЗУ29) гаражного комплекса №1, расположенного по адресу: Новгородская область, р.п. Парфино

Название (номер) межевого знака	X координата	Y координата
60	515541.55	2201070.92
61	515542.50	2201076.21
82	515535.44	2201071.99
83	515536.36	2201077.28

Площадь 33 кв.м.

Каталог координат земельного участка (:ЗУ30) гаражного комплекса №1, расположенного по адресу: Новгородская область, р.п. Парфино

Название (номер) межевого знака	X координата	Y координата
61	515542.50	2201076.21
62	515543.35	2201081.08
83	515536.36	2201077.28
84	515537.19	2201082.03
85	515537.21	2201082.15

Площадь 31 кв.м.

Каталог координат земельного участка (:ЗУ31) гаражного комплекса №1, расположенного по адресу: Новгородская область, р.п. Парфино

Название (номер) межевого знака	X координата	Y координата
62	515543.35	2201081.08
63	515544.26	2201086.32
85	515537.21	2201082.15
86	515538.02	2201086.78
87	515538.12	2201087.39

Площадь 33 кв.м.

Каталог координат земельного участка (:ЗУ32) гаражного комплекса №1, расположенного по адресу: Новгородская область, р.п. Парфино

Название (номер) межевого знака	X координата	Y координата
63	515544.26	2201086.32
64	515545.05	2201090.81
87	515538.12	2201087.39
88	515538.86	2201091.64
89	515538.91	2201091.88

Площадь 28 кв.м.

Каталог координат земельного участка (:ЗУ33) гаражного комплекса №1, расположенного по адресу: Новгородская область, р.п. Парфино

Название (номер) межевого знака	X координата	Y координата
64	515545.05	2201090.81

65	515545.93	2201095.86
89	515538.91	2201091.88
90	515539.69	2201096.38
91	515539.79	2201096.93

Площадь 32 кв.м.

Каталог координат земельного участка (:ЗУ34) гаражного комплекса №1, расположенного по адресу: Новгородская область, р.п. Парфино

Название (номер) межевого знака	X координата	Y координата
65	515545.93	2201095.86
66	515546.81	2201100.87
91	515539.79	2201096.93
92	515540.65	2201101.86
93	515540.66	2201101.93

Площадь 32 кв.м.

Каталог координат земельного участка (:ЗУ35) гаражного комплекса №1, расположенного по адресу: Новгородская область, р.п. Парфино

Название (номер) межевого знака	X координата	Y координата
66	515546.81	2201100.87
67	515547.69	2201105.81
93	515540.66	2201101.93
94	515541.52	2201106.85
95	515541.53	2201106.88

Площадь 31 кв.м.

Каталог координат земельного участка (:ЗУ36) гаражного комплекса №1, расположенного по адресу: Новгородская область, р.п. Парфино

Название (номер) межевого знака	X координата	Y координата
67	515547.69	2201105.81
68	515548.57	2201110.89
95	515541.53	2201106.88
96	515542.36	2201111.67
97	515542.41	2201111.97

Площадь 32 кв.м.

Каталог координат земельного участка (:ЗУ37) гаражного комплекса №1, расположенного по адресу: Новгородская область, р.п. Парфино

Название (номер) межевого знака	X координата	Y координата
68	515548.57	2201110.89
69	515549.46	2201115.94
97	515542.41	2201111.97
98	515543.23	2201116.62
99	515543.29	2201117.01

Площадь 32 кв.м.

Каталог координат земельного участка (:ЗУ38) гаражного комплекса №1, расположенного по адресу: Новгородская область, р.п. Парфино

Название (номер) межевого знака	X координата	Y координата
69	515549.46	2201115.94
70	515549.90	2201115.86
71	515550.73	2201120.60
99	515543.29	2201117.01
100	515544.08	2201121.53
101	515544.12	2201121.75

Площадь 32 кв.м.

Каталог координат земельного участка (:ЗУ39) гаражного комплекса №1, расположенного по адресу: Новгородская область, р.п. Парфино

Название (номер) межевого знака	X координата	Y координата
71	515550.73	2201120.60
72	515551.51	2201125.07
73	515551.15	2201125.14
101	515544.12	2201121.75
102	515544.82	2201125.73
103	515544.90	2201126.22

Площадь 30 кв.м.

Каталог координат земельного участка (:ЗУ40) гаражного комплекса №1, расположенного по адресу: Новгородская область, р.п. Парфино

Название (номер) межевого знака	X координата	Y координата
73	515551.15	2201125.14
74	515551.87	2201129.82
103	515544.90	2201126.22
104	515545.66	2201130.58
105	515545.72	2201130.89

Площадь 30 кв.м.

Каталог координат земельного участка (:ЗУ41) гаражного комплекса №1, расположенного по адресу: Новгородская область, р.п. Парфино

Название (номер) межевого знака	X координата	Y координата
74	515551.87	2201129.82
75	515552.70	2201134.62
105	515545.72	2201130.89
106	515546.53	2201135.59

Площадь 30 кв.м.

Каталог координат земельного участка (:ЗУ42) гаражного комплекса №1, расположенного по адресу: Новгородская область, р.п. Парфино

Название (номер) межевого знака	X координата	Y координата
76	515529.16	2201036.02
77	515531.14	2201047.37
107	515523.05	2201037.09
108	515525.03	2201048.44

Площадь 71 кв.м.

Каталог координат земельного участка (:ЗУ43) гаражного комплекса №1, расположенного по адресу: Новгородская область, р.п. Парфино

Название (номер) межевого знака	X координата	Y координата
77	515531.14	2201047.37
78	515532.27	2201053.83
108	515525.03	2201048.44
109	515526.16	2201054.90

Площадь 41 кв.м.

Каталог координат земельного участка (:ЗУ44) гаражного комплекса №1, расположенного по адресу: Новгородская область, р.п. Парфино

Название (номер) межевого знака	X координата	Y координата
78	515532.27	2201053.83
79	515533.37	2201060.17
109	515526.16	2201054.90

110	515527.26	2201061.23
-----	-----------	------------

Площадь 40 кв.м.

Каталог координат земельного участка (:ЗУ45) гаражного комплекса №1, расположенного по адресу: Новгородская область, р.п. Парфино

Название (номер) межевого знака	X координата	Y координата
79	515533.37	2201060.17
90	515534.37	2201065.85
110	515527.26	2201061.23
111	515528.25	2201066.92

Площадь 36 кв.м.

Каталог координат земельного участка (:ЗУ46) гаражного комплекса №1, расположенного по адресу: Новгородская область, р.п. Парфино

Название (номер) межевого знака	X координата	Y координата
81	515534.37	2201065.85
82	515535.39	2201071.74
111	515528.25	2201066.92
112	515529.28	2201072.80

Площадь 37 кв.м.

Каталог координат земельного участка (:ЗУ47) гаражного комплекса №1, расположенного по адресу: Новгородская область, р.п. Парфино

Название (номер) межевого знака	X координата	Y координата
81	515535.39	2201071.74
82	515535.44	2201071.99
83	515536.36	2201077.28
112	515529.28	2201072.80
113	515530.23	2201078.26

Площадь 35 кв.м.

Каталог координат земельного участка (:ЗУ48) гаражного комплекса №1, расположенного по адресу: Новгородская область, р.п. Парфино

Название (номер) межевого знака	X координата	Y координата
83	515536.36	2201077.28
84	515537.19	2201082.03
113	515530.23	2201078.26
114	515531.08	2201083.10

Площадь 30 кв.м.

Каталог координат земельного участка (:ЗУ49) гаражного комплекса №1, расположенного по адресу: Новгородская область, р.п. Парфино

Название (номер) межевого знака	X координата	Y координата
84	515537.19	2201082.03
85	515537.19	2201082.15
86	515538.02	2201086.78
114	515531.08	2201083.10
115	515531.91	2201087.84

Площадь 30 кв.м.

Каталог координат земельного участка (:ЗУ50) гаражного комплекса №1, расположенного по адресу: Новгородская область, р.п. Парфино

Название (номер) межевого знака	X координата	Y координата
86	515538.02	2201086.78
87	515538.12	2201087.39



88	515538.86	2201091.64
115	515531.91	2201087.84
116	515532.75	2201092.70

Площадь 31 кв.м.

Каталог координат земельного участка (:ЗУ51) гаражного комплекса №1, расположенного по адресу: Новгородская область, р.п. Парфино

Название (номер) межевого знака	X координата	Y координата
88	515538.86	2201091.64
89	515538.91	2201091.88
90	515539.69	2201096.38
116	515532.75	2201092.70
117	515533.58	2201097.45

Площадь 30 кв.м.

Каталог координат земельного участка (:ЗУ52) гаражного комплекса №1, расположенного по адресу: Новгородская область, р.п. Парфино

Название (номер) межевого знака	X координата	Y координата
90	515539.69	2201096.38
91	515539.79	2201096.93
92	515540.65	2201101.86
117	515533.58	2201097.45
118	515534.54	2201102.92

Площадь 30 кв.м.

Каталог координат земельного участка (:ЗУ53) гаражного комплекса №1, расположенного по адресу: Новгородская область, р.п. Парфино

Название (номер) межевого знака	X координата	Y координата
92	515540.65	2201101.86
93	515540.66	2201101.93
94	515541.52	2201106.85
118	515534.54	2201102.92
119	515535.41	2201107.92

Площадь 31 кв.м.

Каталог координат земельного участка (:ЗУ54) гаражного комплекса №1, расположенного по адресу: Новгородская область, р.п. Парфино

Название (номер) межевого знака	X координата	Y координата
94	515541.52	2201106.85
95	515541.53	2201106.88
96	515542.36	2201111.67
119	515535.41	2201107.92
120	515536.25	2201112.74

Площадь 30 кв.м.

Каталог координат земельного участка (:ЗУ55) гаражного комплекса №1, расположенного по адресу: Новгородская область, р.п. Парфино

Название (номер) межевого знака	X координата	Y координата
96	515542.36	2201111.67
97	515542.41	2201111.97
98	515543.23	2201116.62
120	515536.25	2201112.74
121	515537.11	2201117.69

Площадь 31 кв.м.

Каталог координат земельного участка (:ЗУ56) гаражного комплекса №1, расположенного по адресу: Новгородская область, р.п. Парфино

Название (номер) межевого знака	X координата	Y координата
98	515543.23	2201116.62
99	515543.29	2201117.01
100	515544.08	2201121.53
121	515537.11	2201117.69
122	515537.97	2201122.60

Площадь 31 кв.м.

Каталог координат земельного участка (:ЗУ57) гаражного комплекса №1, расположенного по адресу: Новгородская область, р.п. Парфино

Название (номер) межевого знака	X координата	Y координата
100	515544.08	2201121.53
101	515544.12	2201121.75
102	515544.82	2201125.73
122	515537.97	2201122.60
123	515538.70	2201126.80

Площадь 26 кв.м.

Каталог координат земельного участка (:ЗУ58) гаражного комплекса №1, расположенного по адресу: Новгородская область, р.п. Парфино

Название (номер) межевого знака	X координата	Y координата
102	515544.82	2201125.73
103	515544.90	2201126.22
104	515545.66	2201130.58
123	515538.70	2201126.80
124	515539.55	2201131.64

Площадь 30 кв.м.

Каталог координат земельного участка (:ЗУ59) гаражного комплекса №1, расположенного по адресу: Новгородская область, р.п. Парфино

Название (номер) межевого знака	X координата	Y координата
104	515545.66	2201130.58
105	515545.72	2201130.89
106	515546.53	2201135.59
124	515539.55	2201131.64
125	515540.41	2201136.57

Площадь 31 кв.м.

Каталог координат земельного участка (:ЗУ60) гаражного комплекса №1, расположенного по адресу: Новгородская область, р.п. Парфино

Название (номер) межевого знака	X координата	Y координата
126	515517.67	2201049.35
127	515518.65	2201056.86
130	515511.68	2201050.13
131	515512.67	2201057.64

Площадь 46 кв.м.

Каталог координат земельного участка (:ЗУ61) гаражного комплекса №1, расположенного по адресу: Новгородская область, р.п. Парфино

Название (номер) межевого знака	X координата	Y координата
127	515518.65	2201056.86
128	515519.63	2201064.34
131	515512.67	2201057.64

132	515513.65	2201065.12
-----	-----------	------------

Площадь 46 кв.м.

Каталог координат земельного участка (:ЗУ62) гаражного комплекса №1, расположенного по адресу: Новгородская область, р.п. Парфино

Название (номер) межевого знака	X координата	Y координата
128	515519.64	2201064.34
129	515520.38	2201069.98
132	515513.65	2201065.12
133	515514.39	2201070.77

Площадь 34 кв.м.

Каталог координат образуемых земельных участков гаражного комплекса №2 в кадастровых кварталах 53:13:0010425, 53:13:0010414.

Каталог координат земельного участка (:ЗУ1) гаражного комплекса №2, расположенного по адресу: Новгородская область, р.п. Парфино

Название (номер) межевого знака	X координата	Y координата
1	515407.31	2201250.65
2	515408.78	2201257.02
28	515401.11	2201252.08
27	515402.58	2201258.45

Площадь 42 кв.м.

Каталог координат земельного участка (:ЗУ2) гаражного комплекса №2, расположенного по адресу: Новгородская область, р.п. Парфино

Название (номер) межевого знака	X координата	Y координата
2	515408.78	2201257.02
3	515410.19	2201263.12
27	515402.58	2201258.45
26	515403.93	2201264.29
25	515403.99	2201264.55

Площадь 40 кв.м.

Каталог координат земельного участка (:ЗУ3) гаражного комплекса №2, расположенного по адресу: Новгородская область, р.п. Парфино

Название (номер) межевого знака	X координата	Y координата
3	515410.19	2201263.12
4	515411.54	2201268.97
25	515403.99	2201264.55
24	515405.34	2201270.38

Площадь 38 кв.м.

Каталог координат земельного участка (:ЗУ4) гаражного комплекса №2, расположенного по адресу: Новгородская область, р.п. Парфино

Название (номер) межевого знака	X координата	Y координата
4	515411.54	2201268.97
5	515412.97	2201275.19
24	515405.34	2201270.38
23	515406.69	2201276.25
22	515406.77	2201276.62

Площадь 41 кв.м.

Каталог координат земельного участка (:ЗУ5) гаражного комплекса №2, расположенного по адресу: Новгородская область, р.п. Парфино

Название (номер) межевого знака	X координата	Y координата
5	515412.97	2201275.19

6	515414.23	2201280.65
22	515406.77	2201276.62
21	515407.93	2201281.63
20	515408.03	2201282.08

Площадь 36 кв.м.

Каталог координат земельного участка (:ЗУ6) гаражного комплекса №2, расположенного по адресу: Новгородская область, р.п. Парфино

Название (номер) межевого знака	X координата	Y координата
6	515414.23	2201280.65
7	515415.21	2201284.88
20	515408.03	2201282.08
19	515408.98	2201286.18
18	515409.01	2201286.31

Площадь 28 кв.м.

Каталог координат земельного участка (:ЗУ7) гаражного комплекса №2, расположенного по адресу: Новгородская область, р.п. Парфино

Название (номер) межевого знака	X координата	Y координата
7	515415.21	2201284.88
8	515416.17	2201289.03
18	515409.01	2201286.31
17	515409.97	2201290.47

Площадь 27 кв.м.

Каталог координат земельного участка (:ЗУ8) гаражного комплекса №2, расположенного по адресу: Новгородская область, р.п. Парфино

Название (номер) межевого знака	X координата	Y координата
8	515416.17	2201289.03
9	515417.15	2201293.32
17	515409.97	2201290.47
16	515410.89	2201294.46
15	515410.96	2201294.75

Площадь 28 кв.м.

Каталог координат земельного участка (:ЗУ9) гаражного комплекса №2, расположенного по адресу: Новгородская область, р.п. Парфино

Название (номер) межевого знака	X координата	Y координата
9	515417.15	2201293.32
10	515418.12	2201297.52
15	515410.96	2201294.75
14	515411.86	2201298.66
13	515411.93	2201298.95

Площадь 27 кв.м.

Каталог координат земельного участка (:ЗУ10) гаражного комплекса №2, расположенного по адресу: Новгородская область, р.п. Парфино

Название (номер) межевого знака	X координата	Y координата
10	515418.12	2201297.52
11	515419.35	2201302.82
13	515411.93	2201298.95
12	515413.15	2201304.25

Площадь 35 кв.м.

Каталог координат земельного участка (:ЗУ11) гаражного комплекса №2, расположенного по адресу: Новгородская область, р.п. Парфино

Название (номер) межевого знака	X координата	Y координата
27	515402.58	2201258.45
28	515401.11	2201252.08
29	515394.86	2201253.52
30	515396.35	2201259.95

Площадь 42 кв.м.

Каталог координат земельного участка (:ЗУ12) гаражного комплекса №2, расположенного по адресу: Новгородская область, р.п. Парфино

Название (номер) межевого знака	X координата	Y координата
26	515403.93	2201264.29
27	515402.58	2201258.45
30	515396.35	2201259.95
31	515397.60	2201265.75

Площадь 39 кв.м.

Каталог координат земельного участка (:ЗУ13) гаражного комплекса №2, расположенного по адресу: Новгородская область, р.п. Парфино

Название (номер) межевого знака	X координата	Y координата
24	515405.34	2201270.38
25	515403.99	2201264.55
26	515403.93	2201264.29
31	515397.60	2201265.75
32	515399.04	2201271.84

Площадь 41 кв.м.

Каталог координат земельного участка (:ЗУ14) гаражного комплекса №2, расположенного по адресу: Новгородская область, р.п. Парфино

Название (номер) межевого знака	X координата	Y координата
23	515406.69	2201276.25
24	515405.34	2201270.38
32	515399.04	2201271.84
33	515400.44	2201277.69

Площадь 39 кв.м.

Каталог координат земельного участка (:ЗУ15) гаражного комплекса №2, расположенного по адресу: Новгородская область, р.п. Парфино

Название (номер) межевого знака	X координата	Y координата
21	515407.93	2201281.63
22	515406.77	2201276.62
23	515406.69	2201276.25
33	515400.44	2201277.69
34	515401.69	2201283.07

Площадь 35 кв.м.

Каталог координат земельного участка (:ЗУ16) гаражного комплекса №2, расположенного по адресу: Новгородская область, р.п. Парфино

Название (номер) межевого знака	X координата	Y координата
19	515408.98	2201286.18
20	515408.03	2201282.08
21	515407.93	2201281.63
34	515401.69	2201283.07
35	515402.78	2201287.61

Площадь 30 кв.м.

Каталог координат земельного участка (:ЗУ17) гаражного комплекса №2, расположенного по адресу: Новгородская область, р.п. Парфино

Название (номер) межевого знака	X координата	Y координата
17	515409.97	2201290.47
18	515409.01	2201286.31
19	515408.98	2201286.18
35	515402.78	2201287.61
36	515403.68	2201291.92

Площадь 28 кв.м.

Каталог координат земельного участка (:ЗУ18) гаражного комплекса №2, расположенного по адресу: Новгородская область, р.п. Парфино

Название (номер) межевого знака	X координата	Y координата
16	515410.89	2201294.46
17	515409.97	2201290.47
36	515403.68	2201291.92
37	515404.58	2201295.92

Площадь 26 кв.м.

Каталог координат земельного участка (:ЗУ19) гаражного комплекса №2, расположенного по адресу: Новгородская область, р.п. Парфино

Название (номер) межевого знака	X координата	Y координата
14	515411.86	2201298.66
15	515410.96	2201294.75
16	515410.89	2201294.46
37	515404.58	2201295.92
38	515405.60	2201300.09

Площадь 28 кв.м.

Каталог координат земельного участка (:ЗУ20) гаражного комплекса №2, расположенного по адресу: Новгородская область, р.п. Парфино

Название (номер) межевого знака	X координата	Y координата
12	515413.15	2201304.25
13	515411.93	2201298.95
14	515411.86	2201298.66
38	515405.60	2201300.09
39	515406.95	2201305.68

Площадь 37 кв.м.

Каталог координат земельного участка (:ЗУ21) гаражного комплекса №2, расположенного по адресу: Новгородская область, р.п. Парфино

Название (номер) межевого знака	X координата	Y координата
40	515388.78	2201261.02
41	515389.98	2201266.79
71	515382.09	2201262.41
72	515383.27	2201268.19

Площадь 40 кв.м.

Каталог координат земельного участка (:ЗУ22) гаражного комплекса №2, расположенного по адресу: Новгородская область, р.п. Парфино

Название (номер) межевого знака	X координата	Y координата
41	515389.98	2201266.79
42	515390.91	2201271.24
72	515383.27	2201268.19
73	515383.31	2201268.36



74	515384.19	2201272.62
----	-----------	------------

Площадь 31 кв.м.

Каталог координат земельного участка (:ЗУ23) гаражного комплекса №2, расположенного по адресу: Новгородская область, р.п. Парфино

Название (номер) межевого знака	X координата	Y координата
42	515390.91	2201271.24
43	515392.45	2201270.93
44	515393.69	2201276.55
45	515392.39	2201276.83
74	515384.19	2201272.62
75	515384.36	2201273.46
76	515385.33	2201278.17
77	515385.36	2201278.35

Площадь 49 кв.м.

Каталог координат земельного участка (:ЗУ24) гаражного комплекса №2, расположенного по адресу: Новгородская область, р.п. Парфино

Название (номер) межевого знака	X координата	Y координата
45	515392.39	2201276.83
46	515393.50	2201281.84
77	515385.36	2201278.35
78	515386.40	2201283.38

Площадь 37 кв.м.

Каталог координат земельного участка (:ЗУ25) гаражного комплекса №2, расположенного по адресу: Новгородская область, р.п. Парфино

Название (номер) межевого знака	X координата	Y координата
46	515393.50	2201281.84
47	515394.71	2201286.67
78	515386.40	2201283.38
79	515386.45	2201283.62
80	515387.38	2201288.18

Площадь 36 кв.м.

Каталог координат земельного участка (:ЗУ26) гаражного комплекса №2, расположенного по адресу: Новгородская область, р.п. Парфино

Название (номер) межевого знака	X координата	Y координата
47	515394.71	2201286.67
48	515395.72	2201291.58
80	515387.38	2201288.18
81	515387.49	2201288.68
82	515388.39	2201293.09

Площадь 36 кв.м.

Каталог координат земельного участка (:ЗУ27) гаражного комплекса №2, расположенного по адресу: Новгородская область, р.п. Парфино

Название (номер) межевого знака	X координата	Y координата
48	515395.72	2201291.58
49	515396.71	2201296.09
82	515388.39	2201293.09
83	515388.60	2201294.11
84	515389.32	2201297.61

Площадь 35 кв.м.

Каталог координат земельного участка (:ЗУ28) гаражного комплекса №2, расположенного по адресу: Новгородская область, р.п. Парфино

Название (номер) межевого знака	X координата	Y координата
49	515396.71	2201296.09
50	515397.60	2201300.47
84	515389.32	2201297.61
85	515389.39	2201297.96
86	515390.22	2201301.99

Площадь 34 кв.м.

Каталог координат земельного участка (:ЗУ29) гаражного комплекса №2, расположенного по адресу: Новгородская область, р.п. Парфино

Название (номер) межевого знака	X координата	Y координата
50	515397.60	2201300.47
51	515398.59	2201305.01
86	515390.22	2201301.99
87	515391.16	2201306.53

Площадь 35 кв.м.

Каталог координат земельного участка (:ЗУ30) гаражного комплекса №2, расположенного по адресу: Новгородская область, р.п. Парфино

Название (номер) межевого знака	X координата	Y координата
51	515398.59	2201305.01
52	515399.55	2201309.20
87	515391.16	2201306.53
88	515391.24	2201306.94
89	515392.02	2201310.74

Площадь 33 кв.м.

Каталог координат земельного участка (:ЗУ31) гаражного комплекса №2, расположенного по адресу: Новгородская область, р.п. Парфино

Название (номер) межевого знака	X координата	Y координата
52	515399.55	2201309.20
53	515400.48	2201313.87
89	515392.02	2201310.74
90	515392.06	2201310.93
91	515392.98	2201315.41

Площадь 37 кв.м.

Каталог координат земельного участка (:ЗУ32) гаражного комплекса №2, расположенного по адресу: Новгородская область, р.п. Парфино

Название (номер) межевого знака	X координата	Y координата
53	515400.48	2201313.87
54	515401.40	2201318.37
91	515392.98	2201315.41
92	515393.00	2201315.50
93	515393.75	2201319.14
94	515393.91	2201319.91

Площадь 35 кв.м.

Каталог координат земельного участка (:ЗУ33) гаражного комплекса №2, расположенного по адресу: Новгородская область, р.п. Парфино

Название (номер) межевого знака	X координата	Y координата
54	515401.40	2201318.37
55	515402.11	2201322.50

94	515393.91	2201319.91
95	515394.62	2201323.39
96	515394.75	2201324.01

Площадь 32 кв.м.

Каталог координат земельного участка (:ЗУ34) гаражного комплекса №2, расположенного по адресу: Новгородская область, р.п. Парфино

Название (номер) межевого знака	X координата	Y координата
55	515402.11	2201322.50
56	515403.02	2201327.31
96	515394.75	2201324.01
97	515395.61	2201328.18
98	515395.74	2201328.80

Площадь 37 кв.м.

Каталог координат земельного участка (:ЗУ35) гаражного комплекса №2, расположенного по адресу: Новгородская область, р.п. Парфино

Название (номер) межевого знака	X координата	Y координата
56	515403.02	2201327.31
57	515403.89	2201331.70
98	515395.74	2201328.80
99	515396.54	2201332.73
100	515396.64	2201333.19

Площадь 33 кв.м.

Каталог координат земельного участка (:ЗУ36) гаражного комплекса №2, расположенного по адресу: Новгородская область, р.п. Парфино

Название (номер) межевого знака	X координата	Y координата
57	515403.89	2201331.70
58	515404.74	2201336.05
100	515396.64	2201333.19
101	515397.53	2201337.53

Площадь 33 кв.м.

Каталог координат земельного участка (:ЗУ37) гаражного комплекса №2, расположенного по адресу: Новгородская область, р.п. Парфино

Название (номер) межевого знака	X координата	Y координата
58	515404.74	2201336.05
59	515405.57	2201340.54
101	515397.53	2201337.53
102	515397.55	2201337.65
103	515398.45	2201342.01

Площадь 33 кв.м.

Каталог координат земельного участка (:ЗУ38) гаражного комплекса №2, расположенного по адресу: Новгородская область, р.п. Парфино

Название (номер) межевого знака	X координата	Y координата
59	515405.57	2201340.54
60	515406.40	2201344.96
103	515398.45	2201342.01
104	515398.47	2201342.08
105	515399.35	2201346.40

Площадь 32 кв.м.

Каталог координат земельного участка (:ЗУ39) гаражного комплекса №2, расположенного по адресу: Новгородская область, р.п. Парфино

Название (номер) межевого знака	X координата	Y координата
60	515406.40	2201344.96
61	515407.23	2201349.17
105	515399.35	2201346.40
106	515400.15	2201350.29
107	515400.22	2201350.61

Площадь 31 кв.м.

Каталог координат земельного участка (:ЗУ40) гаражного комплекса №2, расположенного по адресу: Новгородская область, р.п. Парфино

Название (номер) межевого знака	X координата	Y координата
61	515407.23	2201349.17
62	515408.11	2201353.66
107	515400.22	2201350.61
108	515401.14	2201355.09

Площадь 33 кв.м.

Каталог координат земельного участка (:ЗУ41) гаражного комплекса №2, расположенного по адресу: Новгородская область, р.п. Парфино

Название (номер) межевого знака	X координата	Y координата
62	515408.11	2201353.66
63	515409.05	2201358.16
108	515401.14	2201355.09
109	515401.19	2201355.31
110	515402.06	2201359.58

Площадь 33 кв.м.

Каталог координат земельного участка (:ЗУ42) гаражного комплекса №2, расположенного по адресу: Новгородская область, р.п. Парфино

Название (номер) межевого знака	X координата	Y координата
63	515409.05	2201358.16
64	515409.94	2201362.44
110	515402.06	2201359.58
111	515402.12	2201359.84
112	515402.95	2201363.88

Площадь 31 кв.м.

Каталог координат земельного участка (:ЗУ43) гаражного комплекса №2, расположенного по адресу: Новгородская область, р.п. Парфино

Название (номер) межевого знака	X координата	Y координата
64	515409.94	2201362.44
65	515410.93	2201367.16
112	515402.95	2201363.88
113	515402.97	2201363.98
114	515403.92	2201368.60

Площадь 34 кв.м.

Каталог координат земельного участка (:ЗУ44) гаражного комплекса №2, расположенного по адресу: Новгородская область, р.п. Парфино

Название (номер) межевого знака	X координата	Y координата
65	515410.93	2201367.16
66	515411.93	2201371.93
114	515403.92	2201368.60
115	515403.95	2201368.73

116	515404.88	2201373.28
-----	-----------	------------

Площадь 35 кв.м.

Каталог координат земельного участка (:ЗУ45) гаражного комплекса №2, расположенного по адресу: Новгородская область, р.п. Парфино

Название (номер) межзвонного знака	X координата	Y координата
66	515411.93	2201371.93
67	515413.08	2201377.45
117	515404.90	2201373.37
118	515406.04	2201378.90

Площадь 41 кв.м.

Каталог координат земельного участка (:ЗУ46) гаражного комплекса №2, расположенного по адресу: Новгородская область, р.п. Парфино

Название (номер) межзвонного знака	X координата	Y координата
67	515413.08	2201377.45
68	515414.11	2201382.38
118	515406.04	2201378.90
119	515406.08	2201379.10
120	515407.03	2201383.72

Площадь 36 кв.м.

Каталог координат земельного участка (:ЗУ47) гаражного комплекса №2, расположенного по адресу: Новгородская область, р.п. Парфино

Название (номер) межзвонного знака	X координата	Y координата
68	515414.11	2201382.38
69	515415.12	2201387.24
121	515407.05	2201383.83
122	515408.05	2201388.69

Площадь 36 кв.м.

Каталог координат земельного участка (:ЗУ48) гаражного комплекса №2, расположенного по адресу: Новгородская область, р.п. Парфино

Название (номер) межзвонного знака	X координата	Y координата
69	515415.12	2201387.24
70	515416.27	2201392.73
122	515408.05	2201388.69
123	515408.11	2201389.01
124	515409.18	2201394.19

Площадь 41 кв.м.

Каталог координат земельного участка (:ЗУ49) гаражного комплекса №2, расположенного по адресу: Новгородская область, р.п. Парфино

Название (номер) межзвонного знака	X координата	Y координата
71	515382.09	2201262.41
72	515383.27	2201268.19
73	515383.31	2201268.36
125	515375.39	2201263.81
126	515376.63	2201269.75

Площадь 41 кв.м.

Каталог координат земельного участка (:ЗУ50) гаражного комплекса №2, расположенного по адресу: Новгородская область, р.п. Парфино

Название (номер) межзвонного знака	X координата	Y координата
73	515383.31	2201268.36

74	515384.19	2201272.62
75	515384.36	2201273.46
126	515376.63	2201269.75
127	515377.70	2201274.85

Площадь 35 кв.м.

Каталог координат земельного участка (:ЗУ51) гаражного комплекса №2, расположенного по адресу: Новгородская область, р.п. Парфино

Название (номер) межевого знака	X координата	Y координата
75	515384.36	2201273.46
76	515385.33	2201278.17
127	515377.70	2201274.85
128	515378.68	2201279.56

Площадь 33 кв.м.

Каталог координат земельного участка (:ЗУ52) гаражного комплекса №2, расположенного по адресу: Новгородская область, р.п. Парфино

Название (номер) межевого знака	X координата	Y координата
76	515385.33	2201278.17
77	515385.36	2201278.35
78	515386.40	2201283.38
79	515386.45	2201283.62
128	515378.68	2201279.56
129	515379.82	2201285.00

Площадь 38 кв.м.

Каталог координат земельного участка (:ЗУ53) гаражного комплекса №2, расположенного по адресу: Новгородская область, р.п. Парфино

Название (номер) межевого знака	X координата	Y координата
79	515386.45	2201283.62
80	515387.38	2201288.18
81	515387.49	2201288.68
129	515379.82	2201285.00
130	515380.87	2201290.07

Площадь 35 кв.м.

Каталог координат земельного участка (:ЗУ54) гаражного комплекса №2, расположенного по адресу: Новгородская область, р.п. Парфино

Название (номер) межевого знака	X координата	Y координата
81	515387.49	2201288.68
82	515388.39	2201293.09
83	515388.60	2201294.11
130	515380.87	2201290.07
131	515382.01	2201295.49

Площадь 37 кв.м.

Каталог координат земельного участка (:ЗУ55) гаражного комплекса №2, расположенного по адресу: Новгородская область, р.п. Парфино

Название (номер) межевого знака	X координата	Y координата
83	515388.60	2201294.11
84	515389.32	2201297.61
85	515389.39	2201297.96
131	515382.01	2201295.49
132	515382.81	2201299.34

Площадь 26 кв.м.

Каталог координат земельного участка (:ЗУ56) гаражного комплекса №2, расположенного по адресу: Новгородская область, р.п. Парфино

Название (номер) межевого знака	X координата	Y координата
85	515389.39	2201297.96
86	515390.22	2201301.99
132	515382.81	2201299.34
133	515383.65	2201303.38

Площадь 28 кв.м.

Каталог координат земельного участка (:ЗУ57) гаражного комплекса №2, расположенного по адресу: Новгородская область, р.п. Парфино

Название (номер) межевого знака	X координата	Y координата
86	515390.22	2201301.99
87	515391.16	2201306.53
88	515391.24	2201306.94
133	515383.65	2201303.38
134	515384.68	2201308.31

Площадь 34 кв.м.

Каталог координат земельного участка (:ЗУ58) гаражного комплекса №2, расположенного по адресу: Новгородская область, р.п. Парфино

Название (номер) межевого знака	X координата	Y координата
88	515391.24	2201306.94
89	515392.02	2201310.74
90	515392.06	2201310.93
134	515384.68	2201308.31
135	515385.51	2201312.30

Площадь 27 кв.м.

Каталог координат земельного участка (:ЗУ59) гаражного комплекса №2, расположенного по адресу: Новгородская область, р.п. Парфино

Название (номер) межевого знака	X координата	Y координата
90	515392.06	2201310.93
91	515392.98	2201315.41
92	515393.00	2201315.50
135	515385.51	2201312.30
136	515386.47	2201316.87

Площадь 31 кв.м.

Каталог координат земельного участка (:ЗУ60) гаражного комплекса №2, расположенного по адресу: Новгородская область, р.п. Парфино

Название (номер) межевого знака	X координата	Y координата
92	515393.00	2201315.50
93	515393.75	2201319.14
136	515386.47	2201316.87
137	515387.23	2201320.50

Площадь 25 кв.м.

Каталог координат земельного участка (:ЗУ61) гаражного комплекса №2, расположенного по адресу: Новгородская область, р.п. Парфино

Название (номер) межевого знака	X координата	Y координата
93	515393.75	2201319.14
94	515393.91	2201319.91
95	515394.62	2201323.39
137	515387.23	2201320.50



138	515388.11	2201324.75
-----	-----------	------------

Площадь 29 кв.м.

Каталог координат земельного участка (:ЗУ62) гаражного комплекса №2, расположенного по адресу: Новгородская область, р.п. Парфино

Название (номер) межевого знака	X координата	Y координата
95	515394.62	2201323.39
96	515394.75	2201324.01
97	515395.61	2201328.18
138	515388.11	2201324.75
139	515389.11	2201329.54

Площадь 33 кв.м.

Каталог координат земельного участка (:ЗУ63) гаражного комплекса №2, расположенного по адресу: Новгородская область, р.п. Парфино

Название (номер) межевого знака	X координата	Y координата
97	515395.61	2201328.18
98	515395.74	2201328.80
99	515396.54	2201332.73
139	515389.11	2201329.54
140	515390.06	2201334.09

Площадь 31 кв.м.

Каталог координат земельного участка (:ЗУ64) гаражного комплекса №2, расположенного по адресу: Новгородская область, р.п. Парфино

Название (номер) межевого знака	X координата	Y координата
99	515396.54	2201332.73
100	515396.64	2201333.19
101	515397.53	2201337.53
140	515390.06	2201334.09
141	515391.09	2201339.00

Площадь 33 кв.м.

Каталог координат земельного участка (:ЗУ65) гаражного комплекса №2, расположенного по адресу: Новгородская область, р.п. Парфино

Название (номер) межевого знака	X координата	Y координата
102	515397.55	2201337.65
103	515398.45	2201342.01
104	515398.47	2201342.08
141	515391.09	2201339.00
142	515392.01	2201343.43

Площадь 30 кв.м.

Каталог координат земельного участка (:ЗУ66) гаражного комплекса №2, расположенного по адресу: Новгородская область, р.п. Парфино

Название (номер) межевого знака	X координата	Y координата
104	515398.47	2201342.08
105	515399.35	2201346.40
142	515392.01	2201343.43
143	515392.91	2201347.72

Площадь 29 кв.м.

Каталог координат земельного участка (:ЗУ67) гаражного комплекса №2, расположенного по адресу: Новгородская область, р.п. Парфино

Название (номер) межевого знака	X координата	Y координата
---------------------------------	--------------	--------------

105	515399.35	2201346.40
106	515400.15	2201350.29
143	515392.91	2201347.72
144	515393.72	2201351.64

Площадь 26 кв.м.

Каталог координат земельного участка (:ЗУ68) гаражного комплекса №2, расположенного по адресу: Новгородская область, р.п. Парфино

Название (номер) межевого знака	X координата	Y координата
106	515400.15	2201350.29
107	515400.22	2201350.61
108	515401.14	2201355.09
144	515393.72	2201351.64
145	515394.77	2201356.65

Площадь 34 кв.м.

Каталог координат земельного участка (:ЗУ69) гаражного комплекса №2, расположенного по адресу: Новгородская область, р.п. Парфино

Название (номер) межевого знака	X координата	Y координата
109	515401.19	2201355.31
110	515402.06	2201359.58
111	515402.12	2201359.84
145	515394.77	2201356.65
146	515395.72	2201361.18

Площадь 30 кв.м.

Каталог координат земельного участка (:ЗУ70) гаражного комплекса №2, расположенного по адресу: Новгородская область, р.п. Парфино

Название (номер) межевого знака	X координата	Y координата
111	515402.12	2201359.84
112	515402.95	2201363.88
113	515402.97	2201363.98
146	515395.72	2201361.18
147	515396.58	2201365.32

Площадь 28 кв.м.

Каталог координат земельного участка (:ЗУ71) гаражного комплекса №2, расположенного по адресу: Новгородская область, р.п. Парфино

Название (номер) межевого знака	X координата	Y координата
113	515402.97	2201363.98
114	515403.92	2201368.60
115	515403.95	2201368.73
147	515396.58	2201365.32
148	515397.51	2201370.08

Площадь 32 кв.м.

Каталог координат земельного участка (:ЗУ72) гаражного комплекса №2, расположенного по адресу: Новгородская область, р.п. Парфино

Название (номер) межевого знака	X координата	Y координата
115	515403.95	2201368.73
116	515404.88	2201373.28
117	515404.90	2201373.37
148	515397.51	2201370.08
149	515398.40	2201374.63

Площадь 31 кв.м.

Каталог координат земельного участка (:ЗУ73) гаражного комплекса №2, расположенного по адресу: Новгородская область, р.п. Парфино

Название (номер) межевого знака	X координата	Y координата
116	515404.88	2201373.28
117	515404.90	2201373.37
118	515406.04	2201378.90
149	515398.40	2201374.63
150	515399.50	2201380.48

Площадь 40 кв.м.

Каталог координат земельного участка (:ЗУ74) гаражного комплекса №2, расположенного по адресу: Новгородская область, р.п. Парфино

Название (номер) межевого знака	X координата	Y координата
119	515406.08	2201379.10
120	515407.03	2201383.72
121	515407.05	2201383.83
150	515399.50	2201380.48
151	515400.54	2201385.08

Площадь 31 кв.м.

Каталог координат земельного участка (:ЗУ75) гаражного комплекса №2, расположенного по адресу: Новгородская область, р.п. Парфино

Название (номер) межевого знака	X координата	Y координата
120	515407.03	2201383.72
121	515407.05	2201383.83
122	515408.05	2201388.69
123	515408.11	2201389.01
151	515400.54	2201385.08
152	515401.71	2201390.35

Площадь 35 кв.м.

Каталог координат земельного участка (:ЗУ76) гаражного комплекса №2, расположенного по адресу: Новгородская область, р.п. Парфино

Название (номер) межевого знака	X координата	Y координата
123	515408.11	2201389.01
124	515409.18	2201394.19
152	515401.71	2201390.35
153	515402.87	2201395.48

Площадь 34 кв.м.

Каталог координат земельного участка (:ЗУ77) гаражного комплекса №2, расположенного по адресу: Новгородская область, р.п. Парфино

Название (номер) межевого знака	X координата	Y координата
154	515365.50	2201265.48
155	515367.22	2201273.80
216	515360.20	2201275.25
217	515358.48	2201266.93

Площадь 61 кв.м.

Каталог координат земельного участка (:ЗУ78) гаражного комплекса №2, расположенного по адресу: Новгородская область, р.п. Парфино

Название (номер) межевого знака	X координата	Y координата
155	515367.22	2201273.80
156	515368.46	2201279.80

215	515361.44	2201281.25
216	515360.20	2201275.25

Площадь 44 кв.м.

Каталог координат земельного участка (:ЗУ79) гаражного комплекса №2, расположенного по адресу: Новгородская область, р.п. Парфино

Название (номер) межевого знака	X координата	Y координата
156	515368.46	2201279.80
157	515369.96	2201286.42
214	515362.81	2201287.90
215	515361.44	2201281.25

Площадь 49 кв.м.

Каталог координат земельного участка (:ЗУ80) гаражного комплекса №2, расположенного по адресу: Новгородская область, р.п. Парфино

Название (номер) межевого знака	X координата	Y координата
157	515369.96	2201286.42
158	515371.38	2201292.45
213	515364.07	2201293.96
214	515362.81	2201287.90

Площадь 46 кв.м.

Каталог координат земельного участка (:ЗУ81) гаражного комплекса №2, расположенного по адресу: Новгородская область, р.п. Парфино

Название (номер) межевого знака	X координата	Y координата
158	515371.38	2201292.45
159	515372.51	2201297.58
212	515365.13	2201299.10
213	515364.07	2201293.96

Площадь 39 кв.м.

Каталог координат земельного участка (:ЗУ82) гаражного комплекса №2, расположенного по адресу: Новгородская область, р.п. Парфино

Название (номер) межевого знака	X координата	Y координата
159	515372.51	2201297.58
160	515373.31	2201301.46
211	515365.93	2201302.98
212	515365.13	2201299.10

Площадь 30 кв.м.

Каталог координат земельного участка (:ЗУ83) гаражного комплекса №2, расположенного по адресу: Новгородская область, р.п. Парфино

Название (номер) межевого знака	X координата	Y координата
160	515373.31	2201301.46
161	515374.15	2201305.47
210	515366.76	2201307.00
211	515365.93	2201302.98

Площадь 31 кв.м.

Каталог координат земельного участка (:ЗУ84) гаражного комплекса №2, расположенного по адресу: Новгородская область, р.п. Парфино

Название (номер) межевого знака	X координата	Y координата
161	515374.15	2201305.47
162	515374.86	2201309.33
209	515367.55	2201310.84

210	515366.76	2201307.00
-----	-----------	------------

Площадь 29 кв.м.

Каталог координат земельного участка (:ЗУ85) гаражного комплекса №2, расположенного по адресу: Новгородская область, р.п. Парфино

Название (номер) межземаго знака	X координата	Y координата
162	515374.86	2201309.33
163	515375.63	2201313.18
208	515368.35	2201314.69
209	515367.55	2201310.84

Площадь 29 кв.м.

Каталог координат земельного участка (:ЗУ86) гаражного комплекса №2, расположенного по адресу: Новгородская область, р.п. Парфино

Название (номер) межземаго знака	X координата	Y координата
163	515375.63	2201313.18
164	515376.43	2201317.26
207	515369.19	2201318.76
208	515368.35	2201314.69

Площадь 31 кв.м.

Каталог координат земельного участка (:ЗУ87) гаражного комплекса №2, расположенного по адресу: Новгородская область, р.п. Парфино

Название (номер) межземаго знака	X координата	Y координата
164	515376.43	2201317.26
165	515377.32	2201321.40
206	515370.04	2201322.90
207	515369.19	2201318.76

Площадь 31 кв.м.

Каталог координат земельного участка (:ЗУ88) гаражного комплекса №2, расположенного по адресу: Новгородская область, р.п. Парфино

Название (номер) межземаго знака	X координата	Y координата
165	515377.32	2201321.40
166	515378.15	2201325.40
205	515370.87	2201326.91
206	515370.04	2201322.90

Площадь 30 кв.м.

Каталог координат земельного участка (:ЗУ89) гаражного комплекса №2, расположенного по адресу: Новгородская область, р.п. Парфино

Название (номер) межземаго знака	X координата	Y координата
166	515378.15	2201325.40
167	515378.99	2201329.18
204	515371.65	2201330.69
205	515370.87	2201326.91

Площадь 29 кв.м.

Каталог координат земельного участка (:ЗУ90) гаражного комплекса №2, расположенного по адресу: Новгородская область, р.п. Парфино

Название (номер) межземаго знака	X координата	Y координата
167	515378.99	2201329.18
168	515379.91	2201333.23
203	515372.49	2201334.76
204	515371.65	2201330.69

Площадь 31 кв.м.

Каталог координат земельного участка (:ЗУ91) гаражного комплекса №2, расположенного по адресу: Новгородская область, р.п. Парфино

Название (номер) межевого знака	X координата	Y координата
168	515379.91	2201333.23
169	515380.73	2201337.38
202	515373.35	2201338.90
203	515372.49	2201334.76

Площадь 32 кв.м.

Каталог координат земельного участка (:ЗУ92) гаражного комплекса №2, расположенного по адресу: Новгородская область, р.п. Парфино

Название (номер) межевого знака	X координата	Y координата
169	515380.73	2201337.38
170	515381.44	2201340.99
201	515374.09	2201342.51
202	515373.35	2201338.90

Площадь 28 кв.м.

Каталог координат земельного участка (:ЗУ93) гаражного комплекса №2, расположенного по адресу: Новгородская область, р.п. Парфино

Название (номер) межевого знака	X координата	Y координата
170	515381.44	2201340.99
171	515382.24	2201344.96
200	515374.91	2201346.48
201	515374.09	2201342.51

Площадь 30 кв.м.

Каталог координат земельного участка (:ЗУ94) гаражного комплекса №2, расположенного по адресу: Новгородская область, р.п. Парфино

Название (номер) межевого знака	X координата	Y координата
171	515382.24	2201344.96
172	515383.00	2201348.98
199	515375.74	2201350.48
200	515374.91	2201346.48

Площадь 30 кв.м.

Каталог координат земельного участка (:ЗУ95) гаражного комплекса №2, расположенного по адресу: Новгородская область, р.п. Парфино

Название (номер) межевого знака	X координата	Y координата
172	515383.00	2201348.98
173	515383.80	2201352.67
198	515376.50	2201354.18
199	515375.74	2201350.48

Площадь 28 кв.м.

Каталог координат земельного участка (:ЗУ96) гаражного комплекса №2, расположенного по адресу: Новгородская область, р.п. Парфино

Название (номер) межевого знака	X координата	Y координата
173	515383.80	2201352.67
174	515384.63	2201356.74
197	515377.34	2201358.24
198	515376.50	2201354.18

Площадь 31 кв.м.

Каталог координат земельного участка (:ЗУ97) гаражного комплекса №2, расположенного по адресу: Новгородская область, р.п. Парфино

Название (номер) межевого знака	X координата	Y координата
174	515384.63	2201356.74
175	515385.48	2201360.67
196	515378.16	2201362.19
197	515377.34	2201358.24

Площадь 30 кв.м.

Каталог координат земельного участка (:ЗУ98) гаражного комплекса №2, расположенного по адресу: Новгородская область, р.п. Парфино

Название (номер) межевого знака	X координата	Y координата
175	515385.48	2201360.67
176	515386.37	2201364.50
195	515378.95	2201366.03
196	515378.16	2201362.19

Площадь 30 кв.м.

Каталог координат земельного участка (:ЗУ99) гаражного комплекса №2, расположенного по адресу: Новгородская область, р.п. Парфино

Название (номер) межевого знака	X координата	Y координата
176	515386.37	2201364.50
177	515387.26	2201368.81
194	515379.84	2201370.35
195	515378.95	2201366.03

Площадь 33 кв.м.

Каталог координат земельного участка (:ЗУ100) гаражного комплекса №2, расположенного по адресу: Новгородская область, р.п. Парфино

Название (номер) межевого знака	X координата	Y координата
177	515387.26	2201368.81
178	515388.35	2201373.72
193	515380.86	2201375.26
194	515379.84	2201370.35

Площадь 38 кв.м.

Каталог координат земельного участка (:ЗУ101) гаражного комплекса №2, расположенного по адресу: Новгородская область, р.п. Парфино

Название (номер) межевого знака	X координата	Y координата
178	515388.35	2201373.72
179	515389.36	2201378.33
192	515381.81	2201379.89
193	515380.86	2201375.26

Площадь 36 кв.м.

Каталог координат земельного участка (:ЗУ102) гаражного комплекса №2, расположенного по адресу: Новгородская область, р.п. Парфино

Название (номер) межевого знака	X координата	Y координата
179	515389.36	2201378.33
180	515390.33	2201383.62
191	515382.90	2201385.15
192	515381.81	2201379.89

Площадь 41 кв.м.

Каталог координат земельного участка (:ЗУ103) гаражного комплекса №2, расположенного по адресу: Новгородская область, р.п. Парфино



Название (номер) межевого знака	X координата	Y координата
180	515390.33	2201383.62
181	515391.26	2201389.06
190	515384.02	2201390.56
191	515382.90	2201385.15

Площадь 41 кв.м.

Каталог координат земельного участка (:ЗУ104) гаражного комплекса №2, расположенного по адресу: Новгородская область, р.п. Парфино

Название (номер) межевого знака	X координата	Y координата
181	515391.26	2201389.06
182	515392.38	2201394.98
189	515385.23	2201396.45
190	515384.02	2201390.56

Площадь 44 кв.м.

Каталог координат земельного участка (:ЗУ105) гаражного комплекса №2, расположенного по адресу: Новгородская область, р.п. Парфино

Название (номер) межевого знака	X координата	Y координата
182	515392.38	2201394.98
183	515393.66	2201401.81
188	515386.64	2201403.25
189	515385.23	2201396.45

Площадь 50 кв.м.

Каталог координат земельного участка (:ЗУ106) гаражного комплекса №2, расположенного по адресу: Новгородская область, р.п. Парфино

Название (номер) межевого знака	X координата	Y координата
183	515393.66	2201401.81
184	515394.74	2201407.15
185	515395.02	2201408.54
187	515387.98	2201409.88
188	515386.64	2201403.25

Площадь 49 кв.м.

Каталог координат земельного участка (:ЗУ107) гаражного комплекса №2, расположенного по адресу: Новгородская область, р.п. Парфино

Название (номер) межевого знака	X координата	Y координата
184	515394.74	2201407.15
185	515395.02	2201408.54
186	515389.05	2201416.30
187	515387.98	2201409.88
218	515399.86	2201406.17
243	515401.23	2201414.22

Площадь 94 кв.м.

Каталог координат земельного участка (:ЗУ108) гаражного комплекса №2, расположенного по адресу: Новгородская область, р.п. Парфино

Название (номер) межевого знака	X координата	Y координата
218	515399.86	2201406.17
219	515404.71	2201405.33
242	515406.08	2201413.39
243	515401.23	2201414.22

Площадь 40 кв.м.

Каталог координат земельного участка (:ЗУ109) гаражного комплекса №2, расположенного по адресу: Новгородская область, р.п. Парфино

Название (номер) межевого знака	X координата	Y координата
219	515404.71	2201405.33
220	515409.44	2201404.52
241	515410.81	2201412.58
242	515406.08	2201413.39

Площадь 39 кв.м.

Каталог координат земельного участка (:ЗУ110) гаражного комплекса №2, расположенного по адресу: Новгородская область, р.п. Парфино

Название (номер) межевого знака	X координата	Y координата
220	515409.44	2201404.52
221	515414.04	2201403.74
240	515415.42	2201411.80
241	515410.81	2201412.58

Площадь 38 кв.м.

Каталог координат земельного участка (:ЗУ111) гаражного комплекса №2, расположенного по адресу: Новгородская область, р.п. Парфино

Название (номер) межевого знака	X координата	Y координата
221	515414.04	2201403.74
222	515418.89	2201402.91
239	515420.27	2201410.97
240	515415.42	2201411.80

Площадь 40 кв.м.

Каталог координат земельного участка (:ЗУ112) гаражного комплекса №2, расположенного по адресу: Новгородская область, р.п. Парфино

Название (номер) межевого знака	X координата	Y координата
222	515418.89	2201402.91
223	515423.62	2201402.10
238	515424.99	2201410.16
239	515420.27	2201410.97

Площадь 39 кв.м.

Каталог координат земельного участка (:ЗУ113) гаражного комплекса №2, расположенного по адресу: Новгородская область, р.п. Парфино

Название (номер) межевого знака	X координата	Y координата
223	515423.62	2201402.10
224	515428.39	2201401.29
237	515429.77	2201409.34
238	515424.99	2201410.16

Площадь 40 кв.м.

Каталог координат земельного участка (:ЗУ114) гаражного комплекса №2, расположенного по адресу: Новгородская область, р.п. Парфино

Название (номер) межевого знака	X координата	Y координата
224	515428.39	2201401.29
225	515432.70	2201400.55
236	515434.07	2201408.61
237	515429.77	2201409.34

Площадь 36 кв.м.

Каталог координат земельного участка (:ЗУ115) гаражного комплекса №2, расположенного по адресу: Новгородская область, р.п. Парфино

Название (номер) межевого знака	X координата	Y координата
225	515432.70	2201400.55
226	515437.51	2201399.73
235	515438.89	2201407.79
236	515434.07	2201408.61

Площадь 40 кв.м.

Каталог координат земельного участка (:ЗУ116) гаражного комплекса №2, расположенного по адресу: Новгородская область, р.п. Парфино

Название (номер) межевого знака	X координата	Y координата
226	515437.51	2201399.73
227	515442.89	2201398.81
234	515444.26	2201406.87
235	515438.89	2201407.79

Площадь 45 кв.м.

Каталог координат земельного участка (:ЗУ117) гаражного комплекса №2, расположенного по адресу: Новгородская область, р.п. Парфино

Название (номер) межевого знака	X координата	Y координата
227	515442.89	2201398.81
228	515447.75	2201397.98
233	515449.13	2201406.04
234	515444.26	2201406.87

Площадь 40 кв.м.

Каталог координат земельного участка (:ЗУ118) гаражного комплекса №2, расположенного по адресу: Новгородская область, р.п. Парфино

Название (номер) межевого знака	X координата	Y координата
228	515447.75	2201397.98
229	515452.89	2201397.10
232	515454.27	2201405.16
233	515449.13	2201406.04

Площадь 43 кв.м.

Каталог координат земельного участка (:ЗУ119) гаражного комплекса №2, расположенного по адресу: Новгородская область, р.п. Парфино

Название (номер) межевого знака	X координата	Y координата
229	515452.89	2201397.10
230	515457.86	2201396.25
231	515459.23	2201404.31
232	515454.27	2201405.16

Площадь 41 кв.м.

Каталог координат образуемых земельных участков гаражного комплекса №3 в кадастровых кварталах 53:13:0010426, 53:13:0010427.

Каталог координат земельного участка (:ЗУ1) гаражного комплекса №3, расположенного по адресу: Новгородская область, р.п. Парфино

Название (номер) межевого знака	X координата	Y координата
1	515601.08	2201676.39
2	515602.17	2201682.64
3	515594.70	2201677.50
4	515595.78	2201683.74

Площадь 41 кв.м.

Каталог координат земельного участка (:ЗУ2) гаражного комплекса №3, расположенного по адресу: Новгородская область, р.п. Парфино

Название (номер) межевого знака	X координата	Y координата
3	515594.70	2201677.50
4	515595.78	2201683.74
5	515587.41	2201678.76
6	515588.50	2201685.01

Площадь 47 кв.м.

Каталог координат земельного участка (:ЗУ3) гаражного комплекса №3, расположенного по адресу: Новгородская область, р.п. Парфино

Название (номер) межевого знака	X координата	Y координата
5	515587.41	2201678.76
6	515588.50	2201685.01
7	515580.35	2201679.98
8	515581.43	2201686.23

Площадь 45 кв.м.

Каталог координат земельного участка (:ЗУ4) гаражного комплекса №3, расположенного по адресу: Новгородская область, р.п. Парфино

Название (номер) межевого знака	X координата	Y координата
7	515580.35	2201679.98
8	515581.43	2201686.23
9	515572.91	2201681.27
10	515573.99	2201687.52

Площадь 48 кв.м.

Каталог координат земельного участка (:ЗУ5) гаражного комплекса №3, расположенного по адресу: Новгородская область, р.п. Парфино

Название (номер) межевого знака	X координата	Y координата
9	515572.91	2201681.27
10	515573.99	2201687.52
11	515566.03	2201682.46
12	515567.11	2201688.71

Площадь 44 кв.м.

Каталог координат земельного участка (:ЗУ6) гаражного комплекса №3, расположенного по адресу: Новгородская область, р.п. Парфино

Название (номер) межевого знака	X координата	Y координата
13	515557.91	2201675.43
14	515558.66	2201681.88
15	515551.97	2201676.12
16	515552.73	2201682.57

Площадь 39 кв.м.

Каталог координат земельного участка (:ЗУ7) гаражного комплекса №3, расположенного по адресу: Новгородская область, р.п. Парфино

Название (номер) межевого знака	X координата	Y координата
17	515638.48	2201692.46
18	515639.35	2201700.19
20	515631.65	2201693.24
21	515632.52	2201701.01

Площадь 54 кв.м.

Каталог координат земельного участка (:ЗУ8) гаражного комплекса №3, расположенного по адресу: Новгородская область, р.п. Парфино

Название (номер) межевого знака	X координата	Y координата
---------------------------------	--------------	--------------

18	515639.35	2201700.19
19	515641.40	2201717.89
21	515632.52	2201701.01
22	515634.67	2201718.66

Площадь 121 кв.м.

Каталог координат земельного участка (:ЗУ9) гаражного комплекса №3, расположенного по адресу: Новгородская область, р.п. Парфино

Название (номер) межевого знака	X координата	Y координата
20	515631.65	2201693.24
21	515632.52	2201701.01
23	515624.76	2201694.04
24	515625.60	2201701.28
25	515625.66	2201701.76

Площадь 54 кв.м.

Каталог координат земельного участка (:ЗУ10) гаражного комплекса №3, расположенного по адресу: Новгородская область, р.п. Парфино

Название (номер) межевого знака	X координата	Y координата
23	515624.76	2201694.04
24	515625.60	2201701.28
27	515618.25	2201694.79
28	515619.08	2201702.01

Площадь 48 кв.м.

Каталог координат земельного участка (:ЗУ11) гаражного комплекса №3, расположенного по адресу: Новгородская область, р.п. Парфино

Название (номер) межевого знака	X координата	Y координата
24	515625.60	2201701.28
25	515625.66	2201701.76
26	515626.44	2201708.52
28	515619.08	2201702.01
29	515618.87	2201702.03
30	515619.71	2201709.11

Площадь 49 кв.м.

Каталог координат земельного участка (:ЗУ12) гаражного комплекса №3, расположенного по адресу: Новгородская область, р.п. Парфино

Название (номер) межевого знака	X координата	Y координата
27	515618.25	2201694.79
28	515619.08	2201702.01
29	515618.87	2201702.03
31	515610.70	2201695.66
32	515611.53	2201702.86
33	515612.55	2201702.74

Площадь 55 кв.м.

Каталог координат земельного участка (:ЗУ13) гаражного комплекса №3, расположенного по адресу: Новгородская область, р.п. Парфино

Название (номер) межевого знака	X координата	Y координата
29	515618.87	2201702.03
30	515619.71	2201709.11
33	515612.55	2201702.74
34	515613.31	2201709.68

Площадь 45 кв.м.

Каталог координат земельного участка (:ЗУ14) гаражного комплекса №3, расположенного по адресу: Новгородская область, р.п. Парфино

Название (номер) межземаго знака	X координата	Y координата
31	515610.70	2201695.66
32	515611.53	2201702.86
35	515605.25	2201696.28
36	515606.07	2201703.47

Площадь 40 кв.м.

Каталог координат земельного участка (:ЗУ15) гаражного комплекса №3, расположенного по адресу: Новгородская область, р.п. Парфино

Название (номер) межземаго знака	X координата	Y координата
32	515611.53	2201702.86
33	515612.55	2201702.74
34	515613.31	2201709.68
36	515606.07	2201703.47
37	515605.94	2201703.49
38	515606.72	2201710.29

Площадь 46 кв.м.

Каталог координат земельного участка (:ЗУ16) гаражного комплекса №3, расположенного по адресу: Новгородская область, р.п. Парфино

Название (номер) межземаго знака	X координата	Y координата
35	515605.25	2201696.28
36	515606.07	2201703.47
37	515605.94	2201703.49
39	515600.26	2201696.86
40	515601.08	2201704.03

Площадь 36 кв.м.

Каталог координат земельного участка (:ЗУ17) гаражного комплекса №3, расположенного по адресу: Новгородская область, р.п. Парфино

Название (номер) межземаго знака	X координата	Y координата
37	515605.94	2201703.49
38	515606.72	2201710.29
40	515601.08	2201704.03
41	515600.87	2201704.06
42	515601.63	2201710.70

Площадь 35 кв.м.

Каталог координат земельного участка (:ЗУ18) гаражного комплекса №3, расположенного по адресу: Новгородская область, р.п. Парфино

Название (номер) межземаго знака	X координата	Y координата
39	515600.26	2201696.86
40	515601.08	2201704.03
41	515600.87	2201704.06
43	515596.23	2201697.32
44	515597.06	2201704.49

Площадь 28 кв.м.

Каталог координат земельного участка (:ЗУ19) гаражного комплекса №3, расположенного по адресу: Новгородская область, р.п. Парфино

Название (номер) межземаго знака	X координата	Y координата
41	515600.87	2201704.06
42	515601.63	2201710.70

44	515597.06	2201704.49
45	515596.78	2201704.52
46	515597.53	2201711.06

Площадь 27 кв.м.

Каталог координат земельного участка (:ЗУ20) гаражного комплекса №3, расположенного по адресу: Новгородская область, р.п. Парфино

Название (номер) межевого знака	X координата	Y координата
43	515596.23	2201697.32
44	515597.06	2201704.49
45	515596.78	2201704.52
47	515591.34	2201697.89
48	515592.16	2201705.04

Площадь 36 кв.м.

Каталог координат земельного участка (:ЗУ21) гаражного комплекса №3, расположенного по адресу: Новгородская область, р.п. Парфино

Название (номер) межевого знака	X координата	Y координата
45	515596.78	2201704.52
46	515597.53	2201711.06
48	515592.16	2201705.04
49	515592.90	2201711.47

Площадь 30 кв.м.

Каталог координат земельного участка (:ЗУ22) гаражного комплекса №3, расположенного по адресу: Новгородская область, р.п. Парфино

Название (номер) межевого знака	X координата	Y координата
50	515584.06	2201698.71
51	515583.64	2201705.02
53	515576.64	2201698.22
54	515576.23	2201704.53

Площадь 47 кв.м.

Каталог координат земельного участка (:ЗУ23) гаражного комплекса №3, расположенного по адресу: Новгородская область, р.п. Парфино

Название (номер) межевого знака	X координата	Y координата
51	515583.64	2201705.02
52	515583.23	2201711.32
54	515576.23	2201704.53
55	515575.81	2201710.83

Площадь 47 кв.м.

Каталог координат земельного участка (:ЗУ24) гаражного комплекса №3, расположенного по адресу: Новгородская область, р.п. Парфино

Название (номер) межевого знака	X координата	Y координата
53	515576.64	2201698.22
54	515576.23	2201704.53
56	515572.79	2201697.97
57	515572.38	2201704.27
58	515572.61	2201704.29

Площадь 24 кв.м.

Каталог координат земельного участка (:ЗУ25) гаражного комплекса №3, расположенного по адресу: Новгородская область, р.п. Парфино

Название (номер) межевого знака	X координата	Y координата
54	515576.23	2201704.53



55	515575.81	2201710.83
58	515572.61	2201704.29
59	515572.20	2201710.60

Площадь 23 кв.м.

Каталог координат земельного участка (:ЗУ26) гаражного комплекса №3, расположенного по адресу: Новгородская область, р.п. Парфино

Название (номер) межевого знака	X координата	Y координата
56	515572.79	2201697.97
57	515572.38	2201704.27
60	515568.43	2201697.68
61	515568.02	2201703.99
62	515568.34	2201704.01

Площадь 28 кв.м.

Каталог координат земельного участка (:ЗУ27) гаражного комплекса №3, расположенного по адресу: Новгородская область, р.п. Парфино

Название (номер) межевого знака	X координата	Y координата
57	515572.38	2201704.27
58	515572.61	2201704.29
59	515572.20	2201710.60
62	515568.34	2201704.01
63	515567.93	2201710.31

Площадь 27 кв.м.

Каталог координат земельного участка (:ЗУ28) гаражного комплекса №3, расположенного по адресу: Новгородская область, р.п. Парфино

Название (номер) межевого знака	X координата	Y координата
60	515568.43	2201697.68
61	515568.02	2201703.99
64	515563.69	2201697.37
65	515563.27	2201703.68

Площадь 30 кв.м.

Каталог координат земельного участка (:ЗУ29) гаражного комплекса №3, расположенного по адресу: Новгородская область, р.п. Парфино

Название (номер) межевого знака	X координата	Y координата
61	515568.02	2201703.99
62	515568.34	2201704.01
63	515567.93	2201710.31
65	515563.27	2201703.68
66	515562.95	2201703.65
67	515562.53	2201709.96

Площадь 34 кв.м.

Каталог координат земельного участка (:ЗУ30) гаражного комплекса №3, расположенного по адресу: Новгородская область, р.п. Парфино

Название (номер) межевого знака	X координата	Y координата
64	515563.69	2201697.37
65	515563.27	2201703.68
66	515562.95	2201703.65
68	515558.73	2201697.04
69	515558.32	2201703.35

Площадь 31 кв.м.

Каталог координат земельного участка (:ЗУ31) гаражного комплекса №3, расположенного по адресу: Новгородская область, р.п. Парфино

Название (номер) межевого знака	X координата	Y координата
66	515562.95	2201703.65
67	515562.53	2201709.96
69	515558.32	2201703.35
70	515557.71	2201703.31
71	515557.30	2201709.62

Площадь 33 кв.м.

Каталог координат земельного участка (:ЗУ32) гаражного комплекса №3, расположенного по адресу: Новгородская область, р.п. Парфино

Название (номер) межевого знака	X координата	Y координата
68	515558.73	2201697.04
69	515558.32	2201703.35
70	515557.71	2201703.31
72	515553.53	2201696.70
73	515553.05	2201703.00

Площадь 33 кв.м.

Каталог координат земельного участка (:ЗУ33) гаражного комплекса №3, расположенного по адресу: Новгородская область, р.п. Парфино

Название (номер) межевого знака	X координата	Y координата
70	515557.71	2201703.31
71	515557.30	2201709.62
73	515553.05	2201703.00
74	515552.63	2201709.31

Площадь 30 кв.м.

Каталог координат земельного участка (:ЗУ34) гаражного комплекса №3, расположенного по адресу: Новгородская область, р.п. Парфино

Название (номер) межевого знака	X координата	Y координата
72	515553.53	2201696.70
73	515553.05	2201703.00
75	515548.99	2201696.40
76	515548.58	2201702.71

Площадь 29 кв.м.

Каталог координат земельного участка (:ЗУ35) гаражного комплекса №3, расположенного по адресу: Новгородская область, р.п. Парфино

Название (номер) межевого знака	X координата	Y координата
73	515553.05	2201703.00
74	515552.63	2201709.31
76	515548.58	2201702.71
77	515548.10	2201709.01

Площадь 29 кв.м.

Каталог координат земельного участка (:ЗУ36) гаражного комплекса №3, расположенного по адресу: Новгородская область, р.п. Парфино

Название (номер) межевого знака	X координата	Y координата
75	515548.99	2201696.40
76	515548.58	2201702.71
78	515543.61	2201696.05
79	515543.20	2201702.35

Площадь 34 кв.м.

Каталог координат земельного участка (:ЗУ37) гаражного комплекса №3, расположенного по адресу: Новгородская область, р.п. Парфино

Название (номер) межевого знака	X координата	Y координата
76	515548.58	2201702.71
77	515548.10	2201709.01
79	515543.20	2201702.35
80	515542.72	2201702.32
81	515542.30	2201708.63

Площадь 37 кв.м.

Каталог координат земельного участка (:ЗУ38) гаражного комплекса №3, расположенного по адресу: Новгородская область, р.п. Парфино

Название (номер) межевого знака	X координата	Y координата
78	515543.61	2201696.05
79	515543.20	2201702.35
80	515542.72	2201702.32
83	515538.29	2201695.70
84	515537.87	2201702.00

Площадь 34 кв.м.

Каталог координат земельного участка (:ЗУ39) гаражного комплекса №3, расположенного по адресу: Новгородская область, р.п. Парфино

Название (номер) межевого знака	X координата	Y координата
80	515542.72	2201702.32
81	515542.30	2201708.63
82	515542.21	2201709.96
84	515537.87	2201702.00
85	515537.75	2201702.00
86	515537.24	2201709.63

Площадь 38 кв.м.

Каталог координат земельного участка (:ЗУ40) гаражного комплекса №3, расположенного по адресу: Новгородская область, р.п. Парфино

Название (номер) межевого знака	X координата	Y координата
83	515538.29	2201695.70
84	515537.87	2201702.00
85	515537.75	2201702.00
87	515531.59	2201695.26
88	515531.18	2201701.56

Площадь 42 кв.м.

Каталог координат земельного участка (:ЗУ41) гаражного комплекса №3, расположенного по адресу: Новгородская область, р.п. Парфино

Название (номер) межевого знака	X координата	Y координата
85	515537.75	2201702.00
86	515537.24	2201709.63
88	515531.18	2201701.56
89	515530.67	2201709.20

Площадь 50 кв.м.

Каталог координат земельного участка (:ЗУ42) гаражного комплекса №3, расположенного по адресу: Новгородская область, р.п. Парфино

Название (номер) межевого знака	X координата	Y координата
90	515562.67	2201742.61
91	515562.74	2201750.60

92	515555.68	2201742.67
93	515555.75	2201750.66

Площадь 56 кв.м.

Каталог координат земельного участка (:ЗУ43) гаражного комплекса №3, расположенного по адресу: Новгородская область, р.п. Парфино

Название (номер) межзвонного знака	X координата	Y координата
94	515551.68	2201742.67
95	515551.80	2201749.91
96	515544.48	2201742.72
97	515544.61	2201750.03

Площадь 52 кв.м.

Каталог координат земельного участка (:ЗУ44) гаражного комплекса №3, расположенного по адресу: Новгородская область, р.п. Парфино

Название (номер) межзвонного знака	X координата	Y координата
96	515544.48	2201742.72
97	515544.61	2201750.03
98	515537.69	2201742.79
99	515537.82	2201750.15

Площадь 50 кв.м.

Каталог координат земельного участка (:ЗУ45) гаражного комплекса №3, расположенного по адресу: Новгородская область, р.п. Парфино

Название (номер) межзвонного знака	X координата	Y координата
98	515537.69	2201742.79
99	515537.82	2201750.15
100	515531.70	2201742.89
101	515531.83	2201750.26

Площадь 44 кв.м.

Каталог координат земельного участка (:ЗУ46) гаражного комплекса №3, расположенного по адресу: Новгородская область, р.п. Парфино

Название (номер) межзвонного знака	X координата	Y координата
100	515531.70	2201742.89
101	515531.83	2201750.26
102	515525.50	2201743.00
103	515525.63	2201750.37

Площадь 46 кв.м.

Каталог координат земельного участка (:ЗУ47) гаражного комплекса №3, расположенного по адресу: Новгородская область, р.п. Парфино

Название (номер) межзвонного знака	X координата	Y координата
102	515525.50	2201743.00
103	515525.63	2201750.37
104	515519.20	2201743.18
105	515519.33	2201750.48

Площадь 46 кв.м.

Каталог координат земельного участка (:ЗУ48) гаражного комплекса №3, расположенного по адресу: Новгородская область, р.п. Парфино

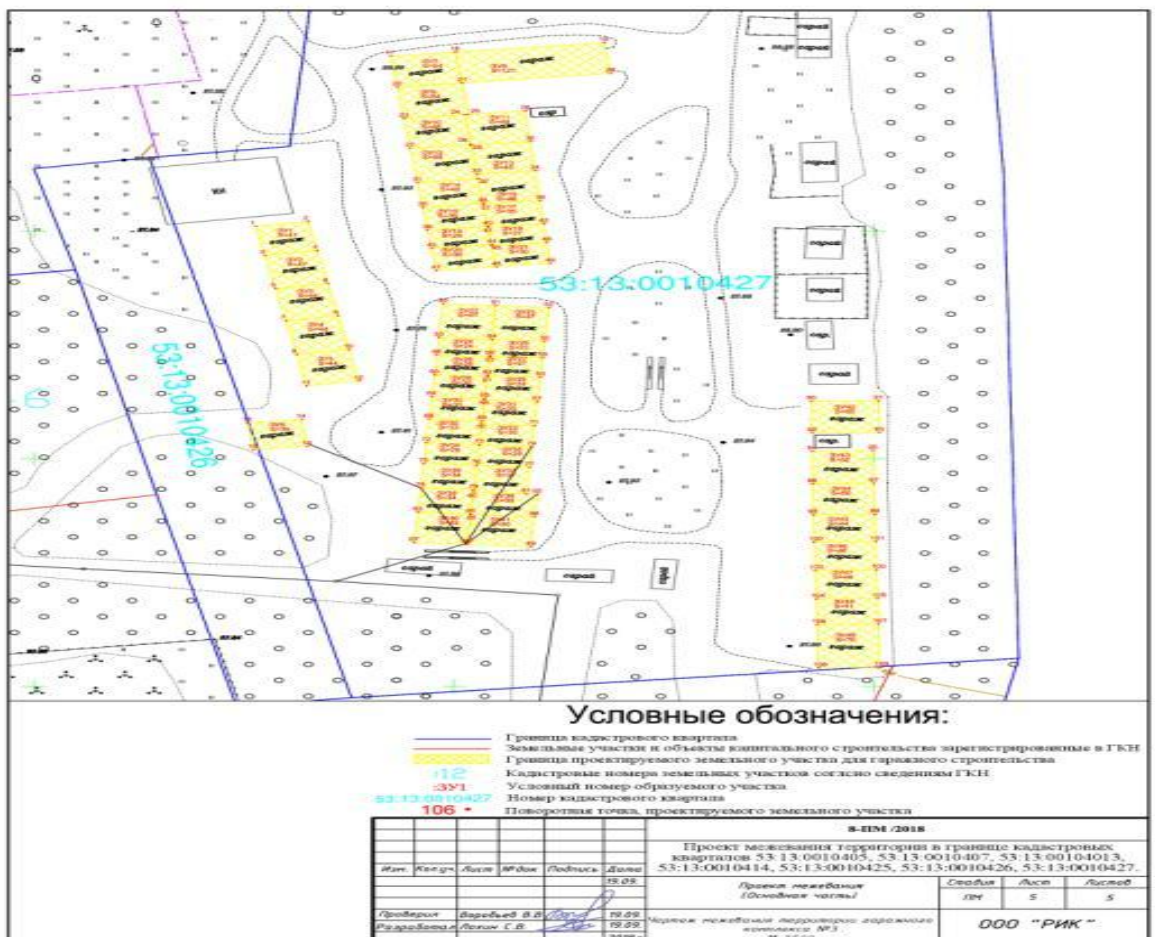
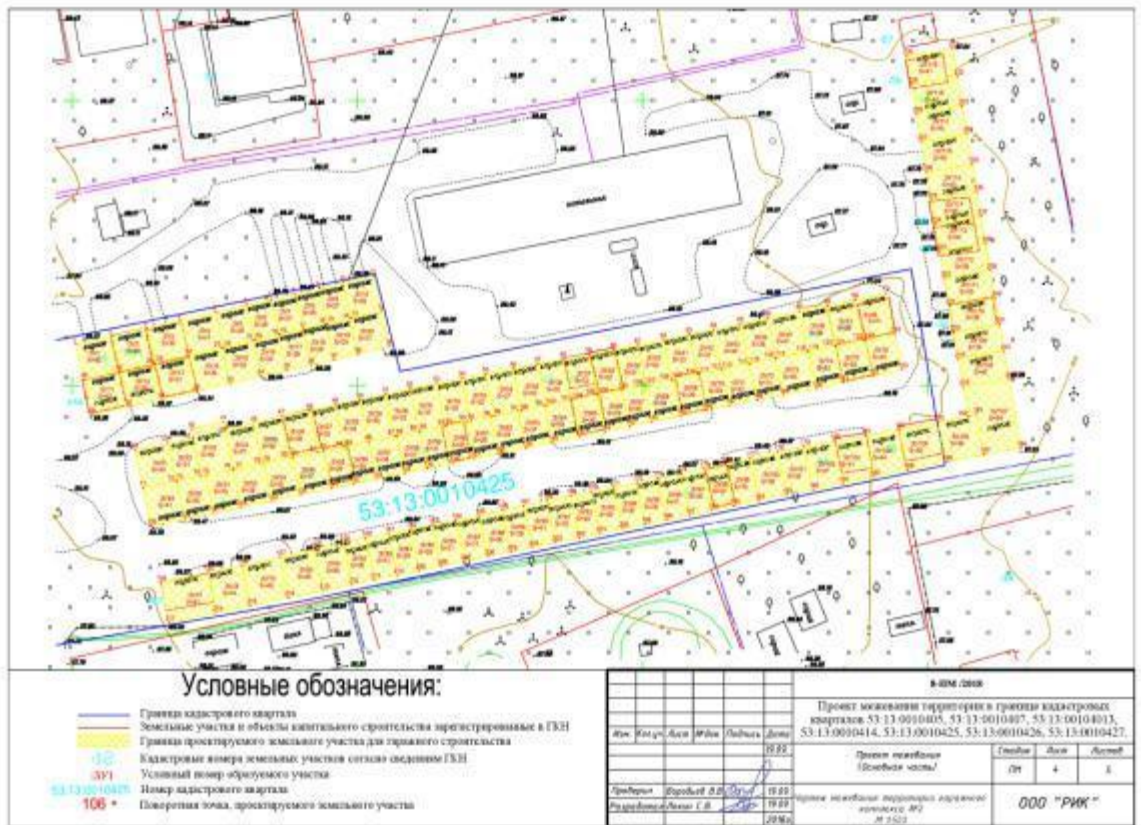
Название (номер) межзвонного знака	X координата	Y координата
104	515519.20	2201743.18
105	515519.33	2201750.48
106	515513.57	2201743.28
107	515513.70	2201750.57

Площадь 41 кв.м.

















**Техническое задание  
на выполнение работ по подготовке проекта межевания территории  
в границах кадастровых кварталов р.п. Парфино**

п/п №	Параметры требований к закупаемым работам	Конкретные требования к работам, указываемые инициатором закупки
1.	Наименование закупаемых работ	Выполнение работ по подготовке проекта межевания территории в границах кадастровых кварталов р.п. Парфино
2.	Количество закупаемых работ	- кадастровый квартал 53:13:0010405 ориентировочной площадью 3,41 га; - кадастровый квартал 53:13:0010407 ориентировочной площадью 3,59 га; - кадастровый квартал 53:13:00104013 ориентировочной площадью 5,44 га; - кадастровый квартал 53:13:0010414 ориентировочной площадью 11,1 га; - кадастровый квартал 53:13:0010425 ориентировочной площадью 0,69 га; - кадастровый квартал 53:13:0010426 ориентировочной площадью 0,18 га; - кадастровый квартал 53:13:0010427 ориентировочной площадью 1,78 га. Кварталы расположены в р. п. Парфино Парфинского городского поселения Парфинского муниципального района.
3.	Цель и виды закупаемых работ	Выполнение работ по подготовке проекта межевания территории в границах кадастровых кварталов: кадастровый квартал 53:13:0010405 ориентировочной площадью 3,41 га, кадастровый квартал 53:13:0010407 ориентировочной площадью 3,59 га, кадастровый квартал 53:13:00104013 ориентировочной площадью 5,44 га, кадастровый квартал 53:13:0010414 ориентировочной площадью 11,1 га, кадастровый квартал 53:13:0010425 ориентировочной площадью 0,69 га, кадастровый квартал 53:13:0010426 ориентировочной площадью 0,18 га, кадастровый квартал 53:13:0010427 ориентировочной площадью 1,78 га, расположенных в р. п. Парфино Парфинского городского поселения Парфинского муниципального района.
4.	Место выполнения работ	Место выполнения работ определяется Подрядчиком самостоятельно. Место нахождения земельных участков: Новгородская область, Парфинское городское поселение, р. п. Парфино, кадастровый квартал 53:13:0010405, кадастровый квартал 53:13:0010407, кадастровый квартал 53:13:0010413, кадастровый квартал 53:13:0010414, кадастровый квартал 53:13:0010425, кадастровый квартал 53:13:0010426, кадастровый квартал 53:13:0010427.
5.	Сроки (периоды) выполнения работ	Начало выполнения работ: Подрядчик должен приступить к выполнению работ в течение 1 (одного) дня с момента подписания контракта обеими сторонами. Окончание выполнения работ: по 30 сентября 2018 года. Подрядчик вправе выполнить работы и сдать их результат Заказчику в установленном муниципальным контрактом порядке досрочно.

6.	Условия выполнения работ	<p>Нормативная база:</p> <ul style="list-style-type: none"> <li>- Градостроительный кодекс Российской Федерации;</li> <li>- Земельный кодекс Российской Федерации;</li> <li>- Жилищный кодекс Российской Федерации;</li> <li>- Федеральный закон от 24.07.2007 г. № 221-ФЗ «О кадастровой деятельности»;</li> <li>- Федеральный закон 25.10.2001 г. № 137-ФЗ «О введении в действие Земельного кодекса Российской Федерации»;</li> <li>- Федеральный закон от 18.06.2001 г. № 78-ФЗ «О землеустройстве»;</li> <li>- Федеральный закон от 21.07.1997 г. № 122-ФЗ « О государственной регистрации прав на недвижимое имущество и сделок с ним»;</li> <li>- Федеральный закон от 30.12.1995 №431-ФЗ «О геодезии, картографии и пространственных данных и о внесении изменений в отдельные законодательные акты»;</li> <li>- Методические рекомендации по проведению межеванию объектов землеустройства (утверждены Росземкадастром 17.02.2003 г.);</li> <li>- Методические рекомендации по проведению землеустройства при образовании новых и упорядочению существующих объектов землеустройства (утверждены Росземкадастром, 17.02.2003 г.);</li> <li>- СНиП 11-04-2003 (в части, не противоречащей Градостроительному кодексу РФ);</li> <li>- СНиП 2.07.01-89*(01) (в части, не противоречащей Градостроительному кодексу РФ);</li> <li>- СНиП 2.01.51-90 (подпункты 1.9, 3.23-3.31) (в части, не противоречащей Градостроительному кодексу РФ);</li> <li>СП 47.13330.2012 «Инженерные изыскания для строительства Основные положения»</li> <li>- РДС 30-201-98 (в части, не противоречащей Градостроительному кодексу РФ);</li> <li>- Инструкция по топографической съемке в масштабах 1:5000, 1:2000, 1:1000 и 1:500. ГКИНП – 02-033-82, утвержденная Главным управлением геодезии и картографии при Совете Министров СССР;</li> <li>Областной Закон N 57-ОЗ от 14 марта 2007 «О регулировании градостроительной деятельности на территории Новгородской области»;</li> <li>Генеральный план Парфинского городского поселения, утвержденный решением Совета депутатов Парфинского городского поселения от 28.12.2016 № 59.</li> <li>Правила землепользования и застройки Парфинского городского поселения, утвержденные решением Совета депутатов Парфинского городского поселения от 28.12.2016 № 60.</li> <li>Нормативы градостроительного проектирования Парфинского городского поселения, утвержденные Решением Совета депутатов Парфинского городского поселения № 209 от 26 декабря 2014 года</li> <li>Иные нормативы и правила.</li> </ul>
7.	Порядок и сроки оплаты работ	<p>Заказчик оплачивает Работы путем перечисления денежных средств на расчетный счет Подрядчика в течение 10 (десяти) банковских дней, при наличии денежных средств на счете Заказчика на основании подписанных сторонами актов сдачи-приемки работ, при условии, что работа выполнена надлежащим образом и в согласованный срок, либо с согласия Заказчика досрочно. Авансовый платеж не предусмотрен.</p>

8.	Требования к гарантийному сроку:	24 (двадцать четыре) месяца с даты подписания акта сдачи-приемки работ.
9.	Требования к объему предоставления гарантий качества	В случаях, когда Работы выполнены с отступлением от условий документации, контракта или с иными недостатками, и в течение срока, установленного в пункте 10 технического задания, будут выявлены недостатки результатов выполненных работ, несоответствие требованиям или условиям, предусмотренным документацией, контрактом, то Подрядчик обязан устранить выявленные недостатки за свой счет. Сроки устранения недостатков согласовываются подрядчиком с Заказчиком и фиксируются в соответствующем акте с перечнем выявленных недостатков. Срок предоставления гарантии качества на выполненные Работы продлевается на период устранения недостатков.
10.	Требования к безопасности выполнения работ	Работы должны выполняться в соответствии с соблюдением экологических и гигиенических норм, правил техники безопасности, правил пожарной безопасности. При выполнении работ Подрядчик должен обеспечить безопасность жизни, здоровья собственного персонала. Подрядчик обязан обеспечить соблюдение норм Трудового кодекса РФ, правил пожарной безопасности.
11.	Требования к работам	Требования к составу проекта: - Топографическая съемка; - Основная часть проекта межевания территории; - Материалы по обоснованию проекта межевания территории; - Приложения к проекту: Демонстрационные материалы проекта, необходимые для проведения публичных слушаний. Порядок (последовательность), выполнения работ:
		<p>Проект выполняется в два этапа: I этап – Топографическая съемка, II этап – Проект межевания.</p> <p>I. Этап – <b>Выполнить топографическую съемку</b> М 1:500 на вышеуказанные территории с сечением рельефа 0,5 метра. Топографическая съемка должна выполняться в соответствии с требованиями действующих инструкций и правил, нормативными документами: Отчет по топографической съемке должен быть структурирован следующим образом:</p> <p><b>1. Пояснительная записка:</b> Общие сведения - основание для производства работ, цель инженерно-геодезических изысканий, местоположение района (площадки, трассы) инженерных изысканий, сведения о проектируемом объекте капитального строительства, системах координат и высот, виды и объемы выполненных работ, сроки их проведения, сведения об исполнителе, перечень нормативных документов и материалов, в соответствии с которыми выполнены работы. Краткая физико-географическая характеристика местности. Топографо-геодезическая изученность местности (площадки) Сведения о методике и технологии выполненных инженерно-геодезических изысканий - состав и технология полевых и камеральных работ, используемые методы, средства</p>



		<p>измерений, программное обеспечение, характеристики точности и детальности выполненных работ и исследований, при необходимости - обоснование изменений программы изысканий.</p> <p>Сведения о проведении внутреннего контроля и приемки работ.</p> <p>Заключение - краткие результаты выполненных инженерно-геодезических изысканий, их оценка, возможность использования при проектировании и строительстве, рекомендации по производству последующих инженерно-геодезических работ.</p> <p><b>2. Разработать и утвердить у заказчика программу работ по проведению топографической съемке:</b></p> <p>Программа работ должна содержать следующие разделы:</p> <p><b>Общие сведения</b> - наименование, местоположение, идентификационные сведения об объекте, границы изысканий, цели и задачи инженерных изысканий, краткая характеристика природных и техногенных условий района; сведения о застройщике (техническом заказчике) и исполнителе работ.</p> <p><b>Оценка изученности территории</b></p> <p><b>Краткая физико-географическая характеристика района работ.</b></p> <p><b>Состав и виды работ, организация их выполнения</b> – обоснование состава и объемов работ, методы и технологии их выполнения, применяемые приборы и оборудование, включая программное обеспечение; последовательность выполнения видов работ; сведения о метрологическом обеспечении средств измерений; организация выполнения полевых и камеральных работ и др.</p> <p><b>Особые условия (при необходимости) - Контроль качества и приемка работ</b> - виды и методы работ по контролю качества; оформление результатов полевого и (или) камерального контроля и приемки работ.</p> <p><b>Используемые нормативные документы</b> - перечень нормативных технических документов, обосновывающих методы выполнения работ.</p> <p><b>Требования по охране труда и технике безопасности при проведении работ.</b></p> <p><b>Представляемые отчетные материалы и сроки их представления</b></p> <p>Графические приложения к техническому отчету, представляемые в цифровом и (или) графическом (на бумажном носителе) виде, должен содержать:</p> <ul style="list-style-type: none"> <li>– инженерно-топографические планы, представленные в графическом или цифровом видах;</li> <li>– совмещенные с инженерно-топографическими планами планы (схемы) сетей подземных сооружений с их техническими характеристиками, согласованные с эксплуатирующими организациями;</li> <li>– Текстовые приложения к техническому отчету должны быть определены программой работ и, как правило, содержат:</li> <li>– данные о метрологической поверке (калибровке) средств измерений, выполненной до начала полевых работ;</li> <li>– материалы вычислений, уравнивания и оценки точности;</li> <li>– согласование сетей инженерных коммуникаций с представителем эксплуатирующих организаций;</li> <li>– акт полевого (камерального) контроля и приемки работ;</li> </ul>
--	--	--

		<p>нные документы, определенные разделами 4 и 5 настоящего технического задания.</p> <p><b>Инженерные изыскания</b> – в соответствии со статьей 41.2. Градостроительного кодекса Российской Федерации;</p> <p><b>2. II этап – Проект межевания кадастровых кварталов.</b></p> <p><b>3.1. Основная часть проекта межевания территории</b> включает в себя текстовую часть и чертежи межевания территории.</p> <p>3.2. Текстовая часть проекта межевания территории включает в себя:</p> <ol style="list-style-type: none"> <li>1) перечень и сведения о площади образуемых земельных участков, в том числе возможные способы их образования;</li> <li>2) перечень и сведения о площади образуемых земельных участков, которые будут отнесены к территориям общего пользования или имуществу общего пользования, в том числе в отношении которых предполагаются резервирование и (или) изъятие для государственных или муниципальных нужд;</li> <li>3) вид разрешенного использования образуемых земельных участков в соответствии с проектом планировки территории в случаях, предусмотренных настоящим Кодексом.</li> </ol> <p>3.3. На чертежах межевания территории отображаются:</p> <ol style="list-style-type: none"> <li>1) границы планируемых и существующих элементов планировочной структуры;</li> <li>2) красные линии;</li> <li>3) линии отступа от красных линий в целях определения мест допустимого размещения зданий, строений, сооружений;</li> <li>4) границы образуемых и (или) изменяемых земельных участков, условные номера образуемых земельных участков, в том числе в отношении которых предполагаются их резервирование и (или) изъятие для государственных или муниципальных нужд;</li> <li>5) границы зон действия публичных сервитутов.</li> </ol> <p><b>3.4. Материалы по обоснованию проекта межевания территории</b> включают в себя чертежи, на которых отображаются:</p> <ol style="list-style-type: none"> <li>1) границы существующих земельных участков;</li> <li>2) границы зон с особыми условиями использования территорий;</li> <li>3) местоположение существующих объектов капитального строительства;</li> <li>4) границы особо охраняемых природных территорий;</li> <li>5) границы территорий объектов культурного наследия.</li> </ol> <p>3.5. Подготовка проектов межевания территории осуществляется с учетом материалов и результатов инженерных изысканий.</p> <p>3.6. При подготовке проекта межевания территории определение местоположения границ образуемых и (или) изменяемых земельных участков осуществляется в соответствии с градостроительными регламентами и нормами отвода земельных участков для конкретных видов деятельности, иными требованиями к образуемым и (или) изменяемым земельным участкам, установленными федеральными законами и законами субъектов Российской Федерации, техническими регламентами, сводами правил.</p> <p>По окончании выполнения работ Подрядчик, в течение 3-х рабочих дней письменно уведомляет Заказчика о готовности сдать работы и направляет Заказчику необходимые документы. Приемка выполненных работ осуществляется и оформляется в</p>
--	--	--



		<p>соответствии с действующими нормативными требованиями, технической документации и правилами приёмки работ с составлением соответствующих актов установленной формы.</p> <p>Приемка-передача выполненных работ оформляется Сторонами Актом сдачи-приемки работ.</p> <p>1. Проектные материалы передаются Заказчику в 3-х экземплярах на бумажной основе и в 1-м экз. на магнитном носителе в формате tab., dwg., дополнительно в 1 экз передается отчет о топографической съемке.</p> <p>2. После утверждения один экземпляр материалов проекта безвозмездно передается проектировщиком на бумажной основе и на магнитном носителе в формате tab., dwg. для учета и регистрации в ИСОГД муниципального района.</p> <p>Результат выполненных Работ Заказчик принимает по актам сдачи-приемки работ, подписывает указанные документы или направляет Подрядчику мотивированный отказ от приёмки работ в течение 10 (десяти) рабочих дней со дня получения указанных документов. В случае мотивированного отказа Заказчика от приёмки Работ при обнаружении дефекта назначается срок устранения и дата повторной приемки. Сторонами составляется двухсторонний акт с указанием перечня необходимых доработок и сроков их выполнения.</p> <p>В случае изменения законодательства Российской Федерации, регулирующего кадастровую деятельность, работы должны быть выполнены в соответствии с действующим на момент выполнения работ законодательством.</p> <p>В случае выявления замечаний, которые могут возникнуть при постановке земельных участков на государственный кадастровый учёт, устранение выявленных замечаний и кадастровых ошибок осуществляется Подрядчиком без дополнительной оплаты.</p> <p>Для проверки соответствия качества выполненных работ требованиям, установленным муниципальным контрактом, Заказчик вправе привлечь независимых экспертов.</p> <p>Заказчик при обнаружении после приемки работы отступлений в ней от условий Контракта или иных недостатков, которые не могли быть установлены при обычном способе приемки (скрытые недостатки), в том числе, такие, которые были умышленно скрыты Подрядчиком, обязан письменно уведомить об этом Подрядчика. Подрядчик обязан устранить обнаруженные недостатки в установленные Заказчиком сроки за свой счет.</p> <p>После устранения замечаний Подрядчик повторно предоставляет исправленную работу.</p>
12	Документы, предоставляемые заказчиком	Схема расположения кадастровых кварталов
13.	Должностное лицо, ответственное за приемку работ	Заместитель Главы администрации, председатель комитета ЖКХ, строительства, дорожного хозяйства, и благоустройства, Администрации муниципального района С.Н. Фомина

**ЗАКАЗЧИК:**  
Глава муниципального района

\_\_\_\_\_ Н.В.Хагунцев

**ПОДРЯДЧИК:**

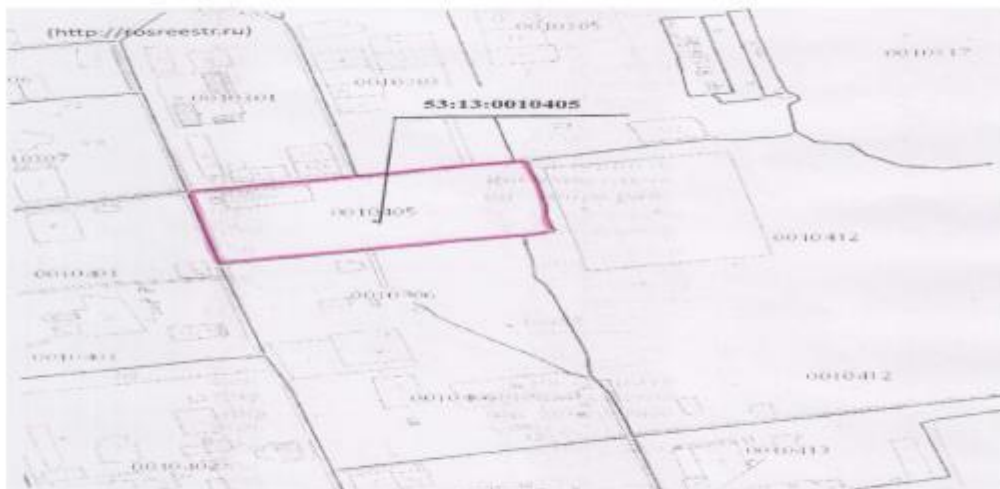
\_\_\_\_\_

М.П.

М.П. (при наличии)

Приложение №1 к техническому заданию

**СХЕМА**  
расположения кадастровых кварталов на территории р.п. Парфино



**ЗАКАЗЧИК:**  
Глава муниципального района

**ПОДРЯДЧИК:**

Н.В. Хатушев

М.П.

М.П. (при наличии)

Приложение №1 к техническому заданию

**СХЕМА**  
расположения кадастровых кварталов на территории р.п. Парфино



**ЗАКАЗЧИК:**  
Глава муниципального района

**ПОДРЯДЧИК:**

Н.В. Хатушев

М.П. (при наличии)

**«РИК»**

175210, Новгородская область, г. Старая Русса, д. Дубовицы, ул. Мира, д. 12.  
 ИНН 5322015201, КПП 532201001, ОГРН 1175321000073, БИК 044959698  
 Р/сч 40702810043000001603 в ПАО «Сбербанк России»  
 К/с 30101810400000000225  
 т. 8-9646904221; zsp53.ru  
**СРО№0525-2017-5322015201-01**

Заказчик - «Администрация Парфинского муниципального района Новгородской области»

**Проект межевания территории в границах кадастрового квартала 53:13:0102305, расположенного в Федорковском сельском поселении Парфинского муниципального района (кадастровые квартала садовых массивов)**

Генеральный директор Л.А. Лохина  
 Начальник отдела изысканий В.В. Воробьев

**СОДЕРЖАНИЕ:**

1	Пояснительная записка	2-91
2	Каталог координат	92-197
Графические приложения		
Основная часть		
1-1	Чертеж межевания территории (масштаб 1:1000)	
Материалы по обоснованию		
1-2	Схема границ существующих земельных участков и объектов капитального строительства (масштаб 1:1000)	
2-2	Схема границ зон с особыми условиями использования территории (масштаб 1:1000)	

**Пояснительная записка**

**Основанием для разработки проекта межевания являются:**

Муниципальный контракт на выполнение работ по разработке проекта межевания территории № 0350300001918000047-0158549-01 от 26.06.2018 г.

Техническое задания на выполнение работ по подготовке проекта межевания территории Федорковского сельского поселения (кадастровые квартала садовых массивов).

**Исходными данными являются:**

1. Топографическая съемка масштаба 1:500, выполненная ООО "РИК" в 2018 году.
2. Правила землепользования и застройки Муниципального образования Федорковское сельское поселение Парфинского муниципального района Новгородской области
3. Генеральный план Федорковского сельского поселения Парфинского Муниципального района Новгородской области.
4. Кадастровый план территории кадастрового квартала 53:13:0102305.

**Правовая, нормативная и методическая база для проведения работ:**

1. «Градостроительный кодекс Российской Федерации» от 29.12.2004 № 190-ФЗ;
2. Федеральный закон от 29.12.2004 № 191-ФЗ "О введении в действие Градостроительного кодекса Российской Федерации";
3. Федеральный закон от 06.10.2003 № 131-ФЗ "Об общих принципах организации местного самоуправления в Российской Федерации";
4. «Земельный кодекс Российской Федерации» от 25.10.2001 № 136-ФЗ;
5. Федеральный закон от 24.07.2007 № 221-ФЗ «О кадастровой деятельности»;
6. Федеральный закон "О государственной регистрации недвижимости" от 13.07.2015 № 218-ФЗ;
7. Закон Российской Федерации от 21.07.1993 № 5485-1 «О государственной тайне»;
8. Федеральный закон от 27.07.2006 № 149-ФЗ «Об информации, информационных технологиях и о защите информации»;
9. Федеральный закон от 30.12.2015 N 431-ФЗ "О геодезии, картографии и пространственных данных и о внесении изменений в отдельные законодательные акты Российской Федерации"
10. Федеральный закон от 22.07.2008 № 123-ФЗ "Технический регламент о требованиях пожарной безопасности";
11. Федеральный закон от 10.01.2002 № 7-ФЗ «Об охране окружающей среды»;
12. Федеральный закон от 30.03.1999 № 52-ФЗ «О санитарно-эпидемиологическом благополучии населения»;

**Целями проекта межевания территории являются:**

- уточнение местоположения границ и площади земельных участков согласно таблице 2.

**Характеристика территории проектирования**

Проектируемая территория расположена в кадастровом квартале 53:13:0102305, находится в центральной части Федорковского сельского поселения, Парфинского муниципального района, Новгородской области. Площадь территории кадастрового квартала составляет 122,24 га.

В соответствии с Генеральным план Федорковского сельского поселения Парфинского Муниципального района Новгородской области на проектируемой территории находятся следующие территориальные зоны: О1, Сх4, Л, Сх, П.

**Анализ территории проекта межевания выявил следующее:**

Проектом межевания предлагается:

- Привести в соответствие с законодательством границы не уточненных земельных участков.

Информация по уточняемым земельным участкам отражена в таблице 1.

Информация по участкам подлежащим уточнению в таблице 2.

**Особо охраняемые природные территории**

В соответствии с данными сайта <http://okn53.ru/>, на территории кадастрового квартала 53:13:0102305 отсутствуют особо охраняемые природные территории. В связи с этим, чертеж особо охраняемых природных территорий не разрабатывался.

**Территории объектов культурного наследия**

В соответствии с данными сайта <http://oopt.aari.ru/>, на территории кадастрового квартала 53:13:0102305 отсутствуют объекты культурного наследия. В связи с этим, чертеж территорий объектов культурного наследия не разрабатывался.

Таблица 1

Кадастровый номер	Площадь	Погрешность площади	Адрес (описание местоположения)	Категория земель	Вид разрешенного использования	Существующее положение
53:13:0102305:1	6 805	58,00	Российская Федерация, Новгородская область, Парфинский муниципальный район, сельское поселение Федорковское, тер. 56 км. автодороги 49К-11, зу 1	Земли промышленности, энергетики, транспорта, связи, радиовещания, телевидения, информатики, земли для обеспечения космической деятельности, земли обороны, безопасности и земли иного специального назначения	под автозаправочную станцию	Границы уточнены
53:13:0102305:10	577	17,00	Новгородская обл, р-н Парфинский, с/п Федорковское, тер Массив Малиновка	Земли сельскохозяйственного назначения	для ведения садоводства (Для ведения гражданами садоводства и огородничества)	Границы уточнены
53:13:0102305:11	701	18,00	Новгородская обл, р-н Парфинский, с/п Федорковское, тер Массив Ловать	Земли сельскохозяйственного назначения	для ведения садоводства (Для ведения гражданами садоводства и огородничества)	Границы уточнены
53:13:0102305:12	622		обл. Новгородская, р-н Парфинский,	Земли сельскохозяйственного назначения	для ведения садоводства (Для ведения гражданами садоводства и огородничества)	Границы не уточнены
53:13:0102305:14	1 013	22,00	Новгородская обл, р-н Парфинский, с/п Федорковское, Массив Малиновка	Земли сельскохозяйственного назначения	для ведения садоводства (Для ведения гражданами садоводства и огородничества)	Границы уточнены
53:13:0102305:15	724	19,00	Новгородская обл, р-н Парфинский, с/п Федорковское, Массив Малиновка	Земли сельскохозяйственного назначения	для ведения садоводства (Для ведения гражданами садоводства и огородничества)	Границы уточнены
53:13:0102305:16	574	17,00	Новгородская обл, р-н Парфинский, с/п Федорковское, тер Массив Ловать	Земли сельскохозяйственного назначения	для ведения садоводства (Для иных видов сельскохозяйственного использования)	Границы уточнены

53:13:0102305:17	632	18,00	Новгородская обл, р-н Парфинский, с/п Федорковское, тер Массив Малиновка	Земли сельскохозяйственного назначения	для ведения садоводства (Для иных видов сельскохозяйственного использования)	Границы уточнены
53:13:0102305:18	872	21,00	Новгородская область, р-н Парфинский, с/п Федорковское, массив Малиновка	Земли сельскохозяйственного назначения	для ведения садоводства (Для иных видов сельскохозяйственного использования)	Границы уточнены
53:13:0102305:2	666	18,00	Новгородская обл, р-н Парфинский, с/п Федорковское, тер Массив Малиновка	Земли сельскохозяйственного назначения	для ведения садоводства (Для ведения гражданами садоводства и огородничества)	Границы уточнены
53:13:0102305:20	770	18,00	Новгородская обл, р-н Парфинский, с/п Федорковское, тер Массив Малиновка	Земли сельскохозяйственного назначения	для ведения садоводства (Для иных видов сельскохозяйственного использования)	Границы уточнены
53:13:0102305:21	615		Новгородская область, р-н Парфинский, с/п Федорковское, тер Массив Малиновка	Земли сельскохозяйственного назначения	для ведения садоводства (Для иных видов сельскохозяйственного использования)	Границы не уточнены
53:13:0102305:22	636	17,00	Новгородская обл, р-н Парфинский, с/п Федорковское, тер Массив Малиновка	Земли сельскохозяйственного назначения	для ведения садоводства (Для иных видов сельскохозяйственного использования)	Границы уточнены
53:13:0102305:23	778		Новгородская обл, р-н Парфинский, с/п Федорковское, тер Массив Ловать	Земли сельскохозяйственного назначения	для ведения садоводства (Для иных видов сельскохозяйственного использования)	Границы не уточнены
53:13:0102305:24	880	19,00	Новгородская обл, р-н Парфинский, с/п Федорковское, тер Массив Малиновка	Земли сельскохозяйственного назначения	Для ведения садоводства (Для иных видов сельскохозяйственного использования)	Границы уточнены
53:13:0102305:25	711	19,00	Новгородская обл, р-н Парфинский, с/п Федорковское, тер Массив Ловать	Земли сельскохозяйственного назначения	Для ведения садоводства (Для иных видов сельскохозяйственного использования)	Границы уточнены
53:13:0102305:26	744	17,00	Новгородская обл, р-н Парфинский, с/п Федорковское, тер Массив Малиновка	Земли сельскохозяйственного назначения	Для ведения садоводства (Для иных видов сельскохозяйственного использования)	Границы уточнены
53:13:0102305:27	846	20,00	Новгородская обл, р-н Парфинский, с/п Федорковское, тер Массив Малиновка	Земли сельскохозяйственного назначения	Для ведения садоводства (Для иных видов сельскохозяйственного использования)	Границы уточнены
53:13:0102305:28	1 049	27,00	Новгородская обл, р-н Парфинский, с/п Федорковское, тер Массив Малиновка	Земли сельскохозяйственного назначения	Для ведения садоводства (Для иных видов сельскохозяйственного исполь-	Границы уточнены



					зования)	
53:13:0102305:29	757	18,00	Новгородская обл, р-н Парфинский, с/п Федорковское, тер Массив Ловать	Земли сельскохозяйственного назначения	Для ведения садоводства (Для иных видов сельскохозяйственного использования)	Границы уточнены
53:13:0102305:3	764	19,00	Новгородская область, р-н Парфинский, с/п Федорковское, Массив Ловать	Земли сельскохозяйственного назначения	для ведения садоводства (Для ведения гражданами садоводства и огородничества)	Границы уточнены
53:13:0102305:30	644	17,00	Новгородская обл, р-н Парфинский, с/п Федорковское, тер Массив Пчелка	Земли сельскохозяйственного назначения	для ведения садоводства (Для иных видов сельскохозяйственного использования)	Границы уточнены
53:13:0102305:31	628		обл. Новгородская, р-н Парфинский,	Земли сельскохозяйственного назначения	Для ведения садоводства (Для ведения гражданами садоводства и огородничества)	Границы не уточнены
53:13:0102305:32	1 008		Новгородская обл, р-н Парфинский, с/п Федорковское, тер Массив Пчелка	Земли сельскохозяйственного назначения	Для ведения садоводства (Для иных видов сельскохозяйственного использования)	Границы не уточнены
53:13:0102305:34	600		обл. Новгородская, р-н Парфинский, массив Малиновка,	Земли сельскохозяйственного назначения	Для ведения садоводства (Для ведения гражданами садоводства и огородничества)	Границы не уточнены
53:13:0102305:37	600		Новгородская обл, р-н Парфинский, с/п Федорковское, тер Массив Пчелка	Земли сельскохозяйственного назначения	для ведения дачного хозяйства (Для иных видов сельскохозяйственного использования)	Границы не уточнены
53:13:0102305:39	600		обл. Новгородская, р-н Парфинский, м. Малиновка	Земли сельскохозяйственного назначения	Для ведения садоводства (Для ведения гражданами садоводства и огородничества)	Границы не уточнены
53:13:0102305:4	630		Новгородская область, р-н Парфинский, тер Массив Малиновка	Земли сельскохозяйственного назначения	для ведения садоводства (Для ведения гражданами садоводства и огородничества)	Границы не уточнены
53:13:0102305:40	1 300		Новгородская обл, р-н Парфинский, с/п Федорковское, тер Массив Ловать	Земли сельскохозяйственного назначения	для ведения садоводства (Для иных видов сельскохозяйственного использования)	Границы не уточнены
53:13:0102305:403	600		Новгородская область, р-н Парфинский, Федорковское сельское поселение, Массив Малиновка	Земли сельскохозяйственного назначения	для дачного строительства (Для иных видов сельскохозяйственного использования)	Границы не уточнены
53:13:0102305:404	738	6,00	Новгородская обл, р-н Парфинский, с/п	Земли сельскохозяйственного назначения	для ведения дачного хозяйства	Границы уточнены



			Федорковское, тер Массив Малиновка		(Для иных видов сельскохозяйственного использования)	
53:13:0102305:405	600		Новгородская обл, р-н Парфинский, с/п Федорковское, тер Массив Малиновка	Земли сельскохозяйственного назначения	для дачного строительства (Для иных видов сельскохозяйственного использования)	Границы не уточнены
53:13:0102305:406	600		обл. Новгородская, р-н Парфинский, м. Малиновка, в районе д. Заостровье	Земли сельскохозяйственного назначения	для ведения дачного хозяйства	Границы не уточнены
53:13:0102305:407	810	20,00	обл. Новгородская, р-н Парфинский, м. Малиновка	Земли сельскохозяйственного назначения	для ведения дачного хозяйства	Границы уточнены
53:13:0102305:408	800		Новгородская область, р-н Парфинский, с/п Федорковское, Массив Малиновка	Земли сельскохозяйственного назначения	для ведения дачного хозяйства	Границы не уточнены
53:13:0102305:409	600		Новгородская обл, р-н Парфинский, с/п Федорковское, тер Массив Малиновка	Земли сельскохозяйственного назначения	Для ведения садоводства (Для ведения гражданами садоводства и огородничества)	Границы не уточнены
53:13:0102305:41	640	6,00	Новгородская обл, р-н Парфинский, с/п Федорковское, тер Массив Малиновка	Земли сельскохозяйственного назначения	для ведения садоводства (Для иных видов сельскохозяйственного использования)	Границы уточнены
53:13:0102305:410	800		обл. Новгородская, р-н Парфинский, м. Малиновка	Земли сельскохозяйственного назначения	Для ведения садоводства (Для ведения гражданами садоводства и огородничества)	Границы не уточнены
53:13:0102305:411	600		Новгородская обл, р-н Парфинский, с/п Федорковское, тер Массив Гидролизник	Земли сельскохозяйственного назначения	Для ведения садоводства (Для ведения гражданами садоводства и огородничества)	Границы не уточнены
53:13:0102305:413	790		Новгородская обл, р-н Парфинский, с/п Федорковское, тер Массив Малиновка	Земли сельскохозяйственного назначения	Для ведения садоводства (Для ведения гражданами садоводства и огородничества)	Границы не уточнены
53:13:0102305:414	1 000		Новгородская обл, р-н Парфинский, массив Ивушка	Земли сельскохозяйственного назначения	для садоводства (Для ведения гражданами садоводства и огородничества)	Границы не уточнены
53:13:0102305:415	1 102	23,00	Новгородская обл, р-н Парфинский, с/п Федорковское, массив Малиновка	Земли сельскохозяйственного назначения	для дачного хозяйства	Границы уточнены
53:13:0102305:417	600		обл. Новгородская, р-н Парфинский, м. Малиновка	Земли сельскохозяйственного назначения	для ведения садоводства (Для ведения гражданами садоводства и огородничества)	Границы не уточнены
53:13:0102305:418	800		обл. Новгородская, р-н Парфинский, м. Малиновка	Земли сельскохозяйственного назначения	для ведения садоводства (Для ведения гражданами садоводства)	Границы не уточнены

					ва и огородниче-ства)	
53:13:0102305:419	600		Новгородская область, Парфинский район, Федорковское сельское поселение, массив "Пчелка"	Земли сельскохозяйственного назначения	для ведения садоводства (Для ведения гражданами садоводства и огородниче-ства)	Границы не уточнены
53:13:0102305:42	1 674	11,00	Новгородская обл, р-н Парфинский, с/п Федорковское, тер Массив Пчелка	Земли сельскохозяйственного назначения	для ведения садоводства (Для иных видов сельскохозяйственного использования)	Границы уточнены
53:13:0102305:420	600		Новгородская обл, р-н Парфинский, Федорковское сельское поселение, м. "Малиновка"	Земли сельскохозяйственного назначения	для ведения садоводства (Для ведения гражданами садоводства и огородниче-ства)	Границы не уточнены
53:13:0102305:421	800		Новгородская область, Парфинский район, Федорковское сельское поселение, м. "Малиновка"	Земли сельскохозяйственного назначения	для ведения садоводства (Для ведения гражданами садоводства и огородниче-ства)	Границы не уточнены
53:13:0102305:422	800		Новгородская обл, р-н Парфинский, с/пос Федорковское, м "Малиновка"	Земли сельскохозяйственного назначения	для дачного строительства (Для ведения гражданами садоводства и огородниче-ства)	Границы не уточнены
53:13:0102305:423	1 218	9,00	Новгородская обл, р-н Парфинский, с/с Федорковское, тер Массив Ловать	Земли сельскохозяйственного назначения	для ведения садоводства (Для иных видов сельскохозяйственного использования)	Границы уточнены
53:13:0102305:424	600		Новгородская область, р-н Парфинский, массив Малиновка	Земли сельскохозяйственного назначения	для ведения садоводства (Для ведения гражданами садоводства и огородниче-ства)	Границы не уточнены
53:13:0102305:425	600		Новгородская обл, р-н Парфинский, массив Малиновка	Земли сельскохозяйственного назначения	для ведения садоводства (Для ведения гражданами садоводства и огородниче-ства)	Границы не уточнены
53:13:0102305:426	1 506		Новгородская обл, р-н Парфинский, с/п Федорковское, тер Массив Пчелка	Земли сельскохозяйственного назначения	для ведения садоводства (Для ведения гражданами садоводства и огородниче-ства)	Границы не уточнены
53:13:0102305:427	600		Новгородская обл, р-н Парфинский, Федорковское сельское поселение, м. Малиновка	Земли сельскохозяйственного назначения	для ведения садоводства (Для ведения гражданами садоводства и огородниче-ства)	Границы не уточнены
53:13:0102305:428	1 008		Новгородская обл, р-н Парфинский, Федорковское сельское поселение, м. "Малиновка"	Земли сельскохозяйственного назначения	для садоводства (Для ведения гражданами садоводства и огородниче-ства)	Границы не уточнены
53:13:0102305:429	584	17,00	Новгородская обл, р-н Парфинский, с/п Федорковское, мас-	Земли сельскохозяйственного назначения	для ведения садоводства (Для ведения гражда-	Границы уточнены

			сив "Гидролизник"		нами садоводства и огородничества)	
53:13:0102305:430	600		Новгородская область, р-н Парфинский, с/п Федорковское, массив "Малиновка"	Земли сельскохозяйственного назначения	для ведения садоводства (Для ведения гражданами садоводства и огородничества)	Границы не уточнены
53:13:0102305:431	600		Новгородская обл, р-н Парфинский, Федорковское сельское поселение, м. "Ловать"	Земли сельскохозяйственного назначения	для ведения садоводства (Для ведения гражданами садоводства и огородничества)	Границы не уточнены
53:13:0102305:432	600		Новгородская обл, р-н Парфинский, Федорковское сельское поселение, м. "Ловать"	Земли сельскохозяйственного назначения	для ведения садоводства (Для ведения гражданами садоводства и огородничества)	Границы не уточнены
53:13:0102305:433	647	1,00	Новгородская обл, Парфинский район, Федорковское сельское поселение, м. "Пчелка"	Земли сельскохозяйственного назначения	для ведения садоводства (Для ведения гражданами садоводства и огородничества)	Границы уточнены
53:13:0102305:434	900		Новгородская обл, р-н Парфинский, м. "Пчелка"	Земли сельскохозяйственного назначения	для садоводства (Для иных видов сельскохозяйственного использования)	Границы не уточнены
53:13:0102305:435	739	1,00	Новгородская обл, р-н Парфинский, м. "Пчелка"	Земли сельскохозяйственного назначения	для ведения садоводства (Для ведения гражданами садоводства и огородничества)	Границы уточнены
53:13:0102305:436	1 500	1,00	Новгородская обл, р-н Парфинский, м. "Пчелка"	Земли сельскохозяйственного назначения	для ведения садоводства (Для ведения гражданами садоводства и огородничества)	Границы уточнены
53:13:0102305:437	1 200		Новгородская обл, р-н Парфинский, Федорковское сельское поселение, м. "Ловать"	Земли сельскохозяйственного назначения	для ведения садоводства (Для ведения гражданами садоводства и огородничества)	Границы не уточнены
53:13:0102305:438	800		Новгородская обл, р-н Парфинский, Федорковское сельское поселение, м. "Малиновка"	Земли сельскохозяйственного назначения	для ведения садоводства (Для ведения гражданами садоводства и огородничества)	Границы не уточнены
53:13:0102305:439	1 500		Новгородская область, Парфинский район, Федорковское сельское поселение, массив "Пчелка"	Земли сельскохозяйственного назначения	для садоводства (Для иных видов сельскохозяйственного использования)	Границы не уточнены
53:13:0102305:440	600		Новгородская область, Парфинский район, Федорковское сельское поселение, массив "Малиновка"	Земли сельскохозяйственного назначения	для дачного строительства (Для ведения гражданами садоводства и огородничества)	Границы не уточнены
53:13:0102305:441	600		Новгородская обл, р-н Парфинский, Федорковское сельское	Земли сельскохозяйственного назначения	для ведения садоводства (Для ведения гражда-	Границы не уточнены

			поселение, м. "Гидролизник"		нами садоводства и огородничества)	
53:13:0102305:442	800		Новгородская область, р-н Парфинский, с/п Федорковское, тер Массив Малиновка	Земли сельскохозяйственного назначения	для ведения садоводства (Для ведения гражданами садоводства и огородничества)	Границы не уточнены
53:13:0102305:443	600		Новгородская обл, р-н Парфинский, с/п Федорковское, м. "Малиновка"	Земли сельскохозяйственного назначения	для ведения садоводства (Для ведения гражданами садоводства и огородничества)	Границы не уточнены
53:13:0102305:444	600		Новгородская обл, р-н Парфинский, с/п Федорковское, массив"Малиновка"	Земли сельскохозяйственного назначения	для ведения садоводства (Для ведения гражданами садоводства и огородничества)	Границы не уточнены
53:13:0102305:445	600		Новгородская область, Парфинский район, Федорковское сельское поселение, массив "Гидролизник"	Земли сельскохозяйственного назначения	для ведения садоводства (Для ведения гражданами садоводства и огородничества)	Границы не уточнены
53:13:0102305:446	600		Новгородская обл, р-н Парфинский, с/п Федорковское, м. "Малиновка"	Земли сельскохозяйственного назначения	для ведения садоводства (Для ведения гражданами садоводства и огородничества)	Границы не уточнены
53:13:0102305:447	600		Новгородская обл, р-н Парфинский, с/п Федорковское, м. "Ловать"	Земли сельскохозяйственного назначения	для ведения садоводства (Для ведения гражданами садоводства и огородничества)	Границы не уточнены
53:13:0102305:448	800		Новгородская обл, р-н Парфинский, с/п Федорковское, М.Гидролизник	Земли сельскохозяйственного назначения	для ведения садоводства (Для ведения гражданами садоводства и огородничества)	Границы не уточнены
53:13:0102305:449	800		Новгородская обл, р-н Парфинский, Федорковское сельское поселение, м. Малиновка	Земли сельскохозяйственного назначения	для садоводства (Для ведения гражданами садоводства и огородничества)	Границы не уточнены
53:13:0102305:450	600		Новгородская обл, р-н Парфинский, с/п Федорковское, тер Массив Малиновка	Земли сельскохозяйственного назначения	для ведения садоводства (Для ведения гражданами садоводства и огородничества)	Границы не уточнены
53:13:0102305:451	1 000		Новгородская обл, р-н Парфинский, с/п Федорковское, тер Массив Пчелка	Земли сельскохозяйственного назначения	для ведения садоводства (Для ведения гражданами садоводства и огородничества)	Границы не уточнены
53:13:0102305:452	600		Новгородская обл, р-н Парфинский, с/п Федорковское, массив "Пчелка"	Земли сельскохозяйственного назначения	для дачного строительства и садоводства (Для иных видов сельскохозяйственного использования)	Границы не уточнены

53:13:0102305:453	600		Новгородская обл, р-н Парфинский, с/п Федорковское, тер Массив Малиновка	Земли сельскохозяйственного назначения	для ведения садоводства	Границы не уточнены
53:13:0102305:454	800		Новгородская обл, р-н Парфинский, с/п Федорковское, тер Массив "Малиновка"	Земли сельскохозяйственного назначения	для ведения садоводства (Для ведения гражданами садоводства и огородничества)	Границы не уточнены
53:13:0102305:455	600		Новгородская обл, р-н Парфинский, с/п Федорковское, м. "Малиновка"	Земли сельскохозяйственного назначения	для ведения садоводства (Для ведения гражданами садоводства и огородничества)	Границы не уточнены
53:13:0102305:456	600		Новгородская обл, р-н Парфинский, с/п Федорковское, м. "Малиновка"	Земли сельскохозяйственного назначения	для ведения садоводства (Для ведения гражданами садоводства и огородничества)	Границы не уточнены
53:13:0102305:457	600		Новгородская обл, р-н Парфинский, с/п Федорковское, м. "Малиновка"	Земли сельскохозяйственного назначения	для ведения садоводства (Для ведения гражданами садоводства и огородничества)	Границы не уточнены
53:13:0102305:458	600		Новгородская обл, р-н Парфинский, с/п Федорковское, м. "Малиновка"	Земли сельскохозяйственного назначения	для ведения садоводства (Для ведения гражданами садоводства и огородничества)	Границы не уточнены
53:13:0102305:459	600		Новгородская обл, р-н Парфинский, с/п Федорковское, тер Массив Гидролизник	Земли сельскохозяйственного назначения	для ведения садоводства (Для ведения гражданами садоводства и огородничества)	Границы не уточнены
53:13:0102305:460	961		Новгородская обл, р-н Парфинский, с/п Федорковское, тер Массив Ловать	Земли сельскохозяйственного назначения	для ведения садоводства (Для ведения гражданами садоводства и огородничества)	Границы не уточнены
53:13:0102305:461	600		Новгородская обл, р-н Парфинский, с/п Федорковское, тер Массив Пчелка	Земли сельскохозяйственного назначения	для ведения садоводства (Для ведения гражданами садоводства и огородничества)	Границы не уточнены
53:13:0102305:462	662		Новгородская область, р-н Парфинский, с/п Федорковское, Массив Малиновка	Земли сельскохозяйственного назначения	под дачное хозяйство (Для иных видов сельскохозяйственного использования)	Границы не уточнены
53:13:0102305:463	600		Новгородская обл, р-н Парфинский, с/п Федорковское, тер Массив Ловать	Земли сельскохозяйственного назначения	для дачного строительства (Для иных видов сельскохозяйственного использования)	Границы не уточнены
53:13:0102305:464	600		Новгородская обл, р-н Парфинский, с/п Федорковское, тер Массив Ловать	Земли сельскохозяйственного назначения	для дачного строительства (Для иных видов сельскохозяйственного использования)	Границы не уточнены

53:13:0102305:465	677		Новгородская обл, р-н Парфинский, с/п Федорковское, тер Массив Пчелка	Земли сельскохозяйственного назначения	для садоводства (Для ведения гражданами садоводства и огородничества)	Границы не уточнены
53:13:0102305:466	600		Новгородская обл, р-н Парфинский, с/п Федорковское, м. "Малиновка"	Земли сельскохозяйственного назначения	для ведения садоводства (Для ведения гражданами садоводства и огородничества)	Границы не уточнены
53:13:0102305:467	600		Новгородская обл, р-н Парфинский, с/п Федорковское, тер Массив Малиновка	Земли сельскохозяйственного назначения	для ведения садоводства (Для ведения гражданами садоводства и огородничества)	Границы не уточнены
53:13:0102305:469	600		Новгородская обл, р-н Парфинский, Федорковское сельское поселение, массив "Малиновка"	Земли сельскохозяйственного назначения	для дачного строительства (Для иных видов сельскохозяйственного использования)	Границы не уточнены
53:13:0102305:470	600		Новгородская обл, р-н Парфинский, Федорковское сельское поселение, Массив Малиновка	Земли сельскохозяйственного назначения	для дачного строительства (Для иных видов сельскохозяйственного использования)	Границы не уточнены
53:13:0102305:471	600		Новгородская обл, р-н Парфинский, с/п Федорковское, тер Массив Малиновка	Земли сельскохозяйственного назначения	для дачного строительства (Для иных видов сельскохозяйственного использования)	Границы не уточнены
53:13:0102305:472	685		Новгородская обл, р-н Парфинский, Федорковское сельское поселение, массив "Малиновка"	Земли сельскохозяйственного назначения	для ведения садоводства (Для ведения гражданами садоводства и огородничества)	Границы не уточнены
53:13:0102305:473	600		Новгородская обл, р-н Парфинский, Федорковское сельское поселение, Массив Малиновка	Земли сельскохозяйственного назначения	для дачного строительства (Для иных видов сельскохозяйственного использования)	Границы не уточнены
53:13:0102305:474	750		Новгородская обл, р-н Парфинский, Федорковское сельское поселение, тер Массив Малиновка	Земли сельскохозяйственного назначения	для садоводства (Для иных видов сельскохозяйственного использования)	Границы не уточнены
53:13:0102305:475	748		Новгородская обл, р-н Парфинский, Федорковское сельское поселение, массив Ловать	Земли сельскохозяйственного назначения	- (Для ведения гражданами садоводства и огородничества)	Границы не уточнены
53:13:0102305:476	1 069		Новгородская обл, р-н Парфинский, Федорковское сельское поселение, тер Массив Малиновка	Земли сельскохозяйственного назначения	для садоводства (Для иных видов сельскохозяйственного использования)	Границы не уточнены
53:13:0102305:477	1 500		Новгородская обл, р-н Парфинский, Федорковское сельское поселение, тер Массив Малиновка	Земли сельскохозяйственного назначения	для дачного строительства (Для иных видов сельскохозяйственного использования)	Границы не уточнены





					зования)	
53:13:0102305:490	600		Новгородская обл, р-н Парфинский, Федорковское сельское поселение, тер Массив Малиновка	Земли сельскохозяйственного назначения	для дачного строительства (Для иных видов сельскохозяйственного использования)	Границы не уточнены
53:13:0102305:491	600		Новгородская обл, р-н Парфинский, Федорковское сельское поселение, тер Массив Малиновка	Земли сельскохозяйственного назначения	для дачного строительства (Для иных видов сельскохозяйственного использования)	Границы не уточнены
53:13:0102305:492	600		Новгородская обл, р-н Парфинский, Федорковское сельское поселение, тер Массив Малиновка	Земли сельскохозяйственного назначения	для дачного строительства (Для иных видов сельскохозяйственного использования)	Границы не уточнены
53:13:0102305:493	600		Новгородская обл, р-н Парфинский, Федорковское сельское поселение, тер Массив Малиновка	Земли сельскохозяйственного назначения	для дачного строительства (Для иных видов сельскохозяйственного использования)	Границы не уточнены
53:13:0102305:494	600		Новгородская обл, р-н Парфинский, с/п Федорковское, тер Массив Пчелка	Земли сельскохозяйственного назначения	для дачного строительства (Для иных видов сельскохозяйственного использования)	Границы не уточнены
53:13:0102305:495	600		Новгородская обл, р-н Парфинский, Федорковское сельское поселение, Массив Малиновка	Земли сельскохозяйственного назначения	для дачного строительства (Для дачного строительства)	Границы не уточнены
53:13:0102305:496	600		Новгородская обл, р-н Парфинский, Федорковское сельское поселение, тер Массив Малиновка	Земли сельскохозяйственного назначения	для дачного строительства (Для иных видов сельскохозяйственного использования)	Границы не уточнены
53:13:0102305:497	1 400		Новгородская обл, р-н Парфинский, Федорковское сельское поселение, тер Массив Ловать	Земли сельскохозяйственного назначения	для дачного строительства (Для иных видов сельскохозяйственного использования)	Границы не уточнены
53:13:0102305:498	800		Новгородская обл, р-н Парфинский, Федорковское сельское поселение, Массив Малиновка	Земли сельскохозяйственного назначения	для дачного строительства (Для дачного строительства)	Границы не уточнены
53:13:0102305:5	893	21,00	Новгородская обл, р-н Парфинский, с/п Федорковское, тер Массив Малиновка	Земли сельскохозяйственного назначения	для ведения садоводства (Для иных видов сельскохозяйственного использования)	Границы уточнены
53:13:0102305:504	600		Новгородская обл, р-н Парфинский, с/п Федорковское, тер Массив Малиновка	Земли сельскохозяйственного назначения	для дачного строительства (Для иных видов сельскохозяйственного использования)	Границы не уточнены
53:13:0102305:505	400		Новгородская обл, р-н Парфинский, Федорковское сельское поселение, тер Мас-	Земли сельскохозяйственного назначения	для дачного строительства (Для иных видов сельскохозяйст-	Границы не уточнены



					венного использования)	
53:13:0102305:532	600		Новгородская обл, р-н Парфинский, с/п Федорковское, массив "Малиновка"	Земли сельскохозяйственного назначения	для дачного строительства (Для иных видов сельскохозяйственного использования)	Границы не уточнены
53:13:0102305:534	600		Новгородская обл, р-н Парфинский, с/п Федорковское, массив Малиновка	Земли сельскохозяйственного назначения	для дачного строительства (Для иных видов сельскохозяйственного использования)	Границы не уточнены
53:13:0102305:536	1 300		Новгородская обл, р-н Парфинский, Федорковское сельское поселение, массив Ловать	Земли сельскохозяйственного назначения	для дачного строительства (Для дачного строительства)	Границы не уточнены
53:13:0102305:537	800		Новгородская обл, р-н Парфинский, Федорковское сельское поселение, массив Малиновка	Земли сельскохозяйственного назначения	для дачного строительства (Для иных видов сельскохозяйственного использования)	Границы не уточнены
53:13:0102305:538	846	20,00	Новгородская обл, р-н Парфинский, с/п Федорковское, Массив "Малиновка"	Земли сельскохозяйственного назначения	для ведения садоводства (Для ведения гражданами садоводства и огородничества)	Границы уточнены
53:13:0102305:539	601	17,00	Новгородская обл, р-н Парфинский, с/п Федорковское, Массив "Малиновка"	Земли сельскохозяйственного назначения	для ведения садоводства (Для ведения гражданами садоводства и огородничества)	Границы уточнены
53:13:0102305:540	626	18,00	Новгородская обл, р-н Парфинский, с/п Федорковское, Массив "Малиновка"	Земли сельскохозяйственного назначения	для ведения садоводства (Для иных видов сельскохозяйственного использования)	Границы уточнены
53:13:0102305:541	1 102	290,00	Новгородская область, р-н Парфинский, с/п Федорковское, Массив "Пчелка"	Земли сельскохозяйственного назначения	для ведения садоводства (Для иных видов сельскохозяйственного использования)	Границы уточнены
53:13:0102305:543	1 000		Новгородская область, р-н Парфинский, с/п Федорковское, массив Ловать	Земли сельскохозяйственного назначения	для дачного строительства (Для иных видов сельскохозяйственного использования)	Границы не уточнены
53:13:0102305:547	600		Новгородская область, р-н Парфинский, с/п Федорковское, тер Массив Пчелка	Земли сельскохозяйственного назначения	под дачное строительство и садоводство (Для иных видов сельскохозяйственного использования)	Границы не уточнены
53:13:0102305:548	800		Новгородская область, р-н Парфинский, Федорковское сельское поселение, массив Малиновка	Земли сельскохозяйственного назначения	для дачного строительства (Для иных видов сельскохозяйственного использования)	Границы не уточнены
53:13:0102305:549	600		Новгородская область, р-н Парфинский, Федорковское	Земли сельскохозяйственного назначения	для дачного строительства (Для иных видов	Границы не уточнены

			сельское поселение, массив "Малиновка"		сельскохозяйственного использования)	
53:13:0102305:550	600		Новгородская область, р-н Парфинский, с/п Федорковское, тер Массив Малиновка	Земли сельскохозяйственного назначения	для ведения садоводства (Для ведения гражданами садоводства и огородничества)	Границы не уточнены
53:13:0102305:551	595	213,00	Новгородская область, р-н Парфинский, с/п Федорковское, тер Массив Малиновка	Земли сельскохозяйственного назначения	для ведения садоводства (Для ведения гражданами садоводства и огородничества)	Границы уточнены
53:13:0102305:554	800		Новгородская область, р-н Парфинский, Федорковское сельское поселение, тер Массив Малиновка	Земли сельскохозяйственного назначения	для дачного строительства (Для иных видов сельскохозяйственного использования)	Границы не уточнены
53:13:0102305:556	800		Новгородская область, р-н Парфинский, Федорковское сельское поселение, тер Массив Малиновка	Земли сельскохозяйственного назначения	для дачного строительства (Для иных видов сельскохозяйственного использования)	Границы не уточнены
53:13:0102305:558	600		Новгородская область, р-н Парфинский, Федорковское сельское поселение, массив Малиновка	Земли сельскохозяйственного назначения	для дачного строительства (Для иных видов сельскохозяйственного использования)	Границы не уточнены
53:13:0102305:559	600		Новгородская область, р-н Парфинский, Федорковское сельское поселение, массив Малиновка	Земли сельскохозяйственного назначения	для дачного строительства (Для иных видов сельскохозяйственного использования)	Границы не уточнены
53:13:0102305:560	800		Новгородская область, р-н Парфинский, Федорковское сельское поселение, массив Малиновка	Земли сельскохозяйственного назначения	для дачного строительства (Для иных видов сельскохозяйственного использования)	Границы не уточнены
53:13:0102305:561	600		Новгородская область, р-н Парфинский, Федорковское сельское поселение, массив Малиновка	Земли сельскохозяйственного назначения	для дачного строительства (Для иных видов сельскохозяйственного использования)	Границы не уточнены
53:13:0102305:562	600		Новгородская область, р-н Парфинский, Федорковское сельское поселение, массив "Малиновка"	Земли сельскохозяйственного назначения	для дачного строительства (Для иных видов сельскохозяйственного использования)	Границы не уточнены
53:13:0102305:566	600		Новгородская область, р-н Парфинский, Федорковское сельское поселение, массив Малиновка	Земли сельскохозяйственного назначения	для дачного строительства (Для иных видов сельскохозяйственного использования)	Границы не уточнены
53:13:0102305:567	600		Новгородская область, р-н Парфинский, с/п Федорковское, массив Малиновка	Земли сельскохозяйственного назначения	для дачного строительства (Для иных видов сельскохозяйственного использования)	Границы не уточнены





					зования)	
53:13:0102305:591	800		Новгородская область, р-н Парфинский, с/п Федорковское, тер Массив Малиновка	Земли сельскохозяйственного назначения	для коллективного садоводства (Для иных видов сельскохозяйственного использования)	Границы не уточнены
53:13:0102305:593	600		Новгородская область, р-н Парфинский, с/п Федорковское, тер Массив Малиновка	Земли сельскохозяйственного назначения	для дачного строительства (Для иных видов сельскохозяйственного использования)	Границы не уточнены
53:13:0102305:594	800		Новгородская область, р-н Парфинский, с/п Федорковское, тер Массив Малиновка	Земли сельскохозяйственного назначения	для дачного строительства (Для иных видов сельскохозяйственного использования)	Границы не уточнены
53:13:0102305:6	763	19,00	обл. Новгородская, р-н Парфинский	Земли сельскохозяйственного назначения	садоводство (Для ведения гражданами садоводства и огородничества)	Границы уточнены
53:13:0102305:634	600		Новгородская область, р-н Парфинский, с/п Федорковское, тер Массив Малиновка	Земли сельскохозяйственного назначения	для дачного строительства в коллективном товариществе (Для иных видов сельскохозяйственного использования)	Границы не уточнены
53:13:0102305:635	677		Новгородская область, р-н Парфинский, с/п Федорковское, тер Массив Малиновка	Земли сельскохозяйственного назначения	для садоводства (Для ведения гражданами садоводства и огородничества)	Границы не уточнены
53:13:0102305:636	576		Новгородская область, р-н Парфинский, с/п Федорковское, тер Массив Малиновка	Земли сельскохозяйственного назначения	не установлена	Границы не уточнены
53:13:0102305:637	800		Новгородская область, р-н Парфинский, с/п Федорковское, тер Массив Малиновка	Земли сельскохозяйственного назначения	для дачного строительства (Для дачного строительства)	Границы не уточнены
53:13:0102305:638	800		Новгородская область, р-н Парфинский, с/п Федорковское, тер Массив Малиновка	Земли сельскохозяйственного назначения	для дачного строительства (Для дачного строительства)	Границы не уточнены
53:13:0102305:639	600		Новгородская область, р-н Парфинский, с/п Федорковское, тер Массив Малиновка	Земли сельскохозяйственного назначения	для дачного строительства (Для дачного строительства)	Границы не уточнены
53:13:0102305:640	800		Новгородская область, р-н Парфинский, с/п Федорковское, тер Массив Малиновка	Земли сельскохозяйственного назначения	для дачного строительства (Для дачного строительства)	Границы не уточнены
53:13:0102305:641	600		Новгородская область, р-н Парфинский, с/п Федорковское, Массив Малиновка,	Земли сельскохозяйственного назначения	для дачного строительства (Для дачного строительства)	Границы не уточнены
53:13:0102305:642	600		Новгородская область, р-н Парфинский, с/п Федорковское, Массив Мали-	Земли сельскохозяйственного назначения	для дачного строительства (Для дачного строительства)	Границы не уточнены

			новка,			
53:13:0102305:643	1 018		Новгородская область, р-н Парфинский, с/п Федорковское, Массив Малиновка,	Земли сельскохозяйственного назначения	для садоводства (Для ведения гражданами садоводства и огородничества)	Границы не уточнены
53:13:0102305:644	600		Новгородская область, р-н Парфинский, с/п Федорковское, Массив Малиновка	Земли сельскохозяйственного назначения	для дачного строительства (Для дачного строительства)	Границы не уточнены
53:13:0102305:645	680		Новгородская область, р-н Парфинский, с/п Федорковское, Массив Малиновка	Земли сельскохозяйственного назначения	для садоводства (Для ведения гражданами садоводства и огородничества)	Границы не уточнены
53:13:0102305:646	600		Новгородская область, р-н Парфинский, с/п Федорковское, тер Массив Малиновка	Земли сельскохозяйственного назначения	для дачного строительства (Для дачного строительства)	Границы не уточнены
53:13:0102305:648	600		Новгородская область, р-н Парфинский, с/п Федорковское, тер Массив Малиновка	Земли сельскохозяйственного назначения	для дачного строительства (Для дачного строительства)	Границы не уточнены
53:13:0102305:649	600		Новгородская область, р-н Парфинский, с/п Федорковское, тер Массив Малиновка	Земли сельскохозяйственного назначения	для дачного строительства (Для иных видов сельскохозяйственного использования)	Границы не уточнены
53:13:0102305:650	719		Новгородская область, р-н Парфинский, с/п Федорковское, тер Массив Малиновка	Земли сельскохозяйственного назначения	для ведения садоводства (Для ведения гражданами садоводства и огородничества)	Границы не уточнены
53:13:0102305:652	1 005		Новгородская область, р-н Парфинский, с/п Федорковское, тер Массив Малиновка	Земли сельскохозяйственного назначения	для садоводства (Для ведения гражданами садоводства и огородничества)	Границы не уточнены
53:13:0102305:653	600		Новгородская область, р-н Парфинский, с/п Федорковское, тер Массив Малиновка	Земли сельскохозяйственного назначения	для дачного строительства (Для дачного строительства)	Границы не уточнены
53:13:0102305:654	600		Новгородская область, р-н Парфинский, с/п Федорковское, тер Массив Малиновка	Земли сельскохозяйственного назначения	для дачного строительства (Для дачного строительства)	Границы не уточнены
53:13:0102305:655	600		Новгородская область, р-н Парфинский, с/п Федорковское, тер Массив Малиновка	Земли сельскохозяйственного назначения	для дачного строительства (Для иных видов сельскохозяйственного использования)	Границы не уточнены
53:13:0102305:656	600		Новгородская область, р-н Парфинский, с/п Федорковское, тер Массив Малиновка	Земли сельскохозяйственного назначения	для дачного строительства (Для иных видов сельскохозяйственного использования)	Границы не уточнены
53:13:0102305:657	596		Новгородская область, р-н Парфинский, с/п Федорков-	Земли сельскохозяйственного назначения	под садоводство (Для ведения гражданами са-	Границы не уточнены

			ское, тер Массив Малиновка		доводства и ого- родничества)	
53:13:0102305: 658	600		Новгородская об- ласть, р-н Парфин- ский, с/п Федорков- ское, тер Массив Малиновка	Земли сельскохозяйст- венного назначения	для дачного строительства (Для дачного строительства)	Границы не уточ- нены
53:13:0102305: 659	600		Новгородская об- ласть, р-н Парфин- ский, с/п Федорков- ское, тер Массив Малиновка	Земли сельскохозяйст- венного назначения	для дачного строительства (Для дачного строительства)	Границы не уточ- нены
53:13:0102305: 660	954		Новгородская об- ласть, р-н Парфин- ский, с/п Федорков- ское, тер Массив Малиновка	Земли сельскохозяйст- венного назначения	для садоводства (Для иных видов сельскохозяйст- венного исполь- зования)	Границы не уточ- нены
53:13:0102305: 661	600		Новгородская об- ласть, р-н Парфин- ский, с/п Федорков- ское, тер Массив Малиновка	Земли сельскохозяйст- венного назначения	для дачного строительства (Для дачного строительства)	Границы не уточ- нены
53:13:0102305: 662	696		Новгородская об- ласть, р-н Парфин- ский, с/п Федорков- ское, тер Массив Малиновка	Земли сельскохозяйст- венного назначения	для ведения са- доводства (Для ведения гражда- нами садоводст- ва и огородниче- ства)	Границы не уточ- нены
53:13:0102305: 663	600		Новгородская об- ласть, р-н Парфин- ский, с/п Федорков- ское, тер Массив Малиновка	Земли сельскохозяйст- венного назначения	для дачного строительства (Для дачного строительства)	Границы не уточ- нены
53:13:0102305: 664	600		Новгородская об- ласть, р-н Парфин- ский, с/п Федорков- ское, тер Массив Малиновка	Земли сельскохозяйст- венного назначения	для дачного строительства (Для иных видов сельскохозяйст- венного исполь- зования)	Границы не уточ- нены
53:13:0102305: 665	600		Новгородская об- ласть, р-н Парфин- ский, с/п Федорков- ское, тер Массив Малиновка	Земли сельскохозяйст- венного назначения	для дачного строительства (Для иных видов сельскохозяйст- венного исполь- зования)	Границы не уточ- нены
53:13:0102305: 666	600		Новгородская об- ласть, р-н Парфин- ский, с/п Федорков- ское, тер Массив Малиновка	Земли сельскохозяйст- венного назначения	для дачного строительства (Для дачного строительства)	Границы не уточ- нены
53:13:0102305: 667	600		Новгородская об- ласть, р-н Парфин- ский, с/п Федорков- ское, тер Массив Малиновка	Земли сельскохозяйст- венного назначения	для дачного строительства (Для иных видов сельскохозяйст- венного исполь- зования)	Границы не уточ- нены
53:13:0102305: 671	600		Новгородская об- ласть, р-н Парфин- ский, с/п Федорков- ское, тер Массив Гидролизник	Земли сельскохозяйст- венного назначения	для дачного строительства (Для дачного строительства)	Границы не уточ- нены
53:13:0102305: 672	600		Новгородская об- ласть, р-н Парфин- ский, с/п Федорков- ское, тер Массив Малиновка	Земли сельскохозяйст- венного назначения	для дачного строительства (Для дачного строительства)	Границы не уточ- нены
53:13:0102305: 673	600		Новгородская об- ласть, р-н Парфин- ский, с/п Федорков- ское, тер Массив	Земли сельскохозяйст- венного назначения	для дачного строительства (Для дачного строительства)	Границы не уточ- нены

			Гидролизник			
53:13:0102305:674	600		Новгородская область, р-н Парфинский, с/п Федорковское, тер Массив Малиновка	Земли сельскохозяйственного назначения	для дачного строительства (Для дачного строительства)	Границы не уточнены
53:13:0102305:676	600		Новгородская область, р-н Парфинский, с/п Федорковское, тер Массив Малиновка	Земли сельскохозяйственного назначения	для дачного строительства (Для дачного строительства)	Границы не уточнены
53:13:0102305:677	600		Новгородская область, р-н Парфинский, с/п Федорковское, тер Массив Малиновка	Земли сельскохозяйственного назначения	для дачного строительства (Для дачного строительства)	Границы не уточнены
53:13:0102305:678	600		Новгородская область, р-н Парфинский, с/п Федорковское, тер Массив Малиновка	Земли сельскохозяйственного назначения	для дачного строительства (Для дачного строительства)	Границы не уточнены
53:13:0102305:679	600		Новгородская область, р-н Парфинский, с/п Федорковское, тер Массив Малиновка	Земли сельскохозяйственного назначения	для дачного строительства (Для дачного строительства)	Границы не уточнены
53:13:0102305:680	600		Новгородская область, р-н Парфинский, с/п Федорковское, тер Массив Ловать	Земли сельскохозяйственного назначения	для дачного строительства (Для иных видов сельскохозяйственного использования)	Границы не уточнены
53:13:0102305:681	600		Новгородская область, р-н Парфинский, с/п Федорковское, тер Массив Малиновка	Земли сельскохозяйственного назначения	для дачного строительства (Для дачного строительства)	Границы не уточнены
53:13:0102305:682	600		Новгородская область, р-н Парфинский, с/п Федорковское, тер Массив Малиновка	Земли сельскохозяйственного назначения	для дачного строительства (Для дачного строительства)	Границы не уточнены
53:13:0102305:683	600		Новгородская область, р-н Парфинский, с/п Федорковское, тер Массив Малиновка	Земли сельскохозяйственного назначения	для дачного строительства (Для дачного строительства)	Границы не уточнены
53:13:0102305:684	800		Новгородская область, р-н Парфинский, с/п Федорковское, тер Массив Гидролизник	Земли сельскохозяйственного назначения	Для дачного строительства (Для дачного строительства)	Границы не уточнены
53:13:0102305:685	600		Новгородская область, р-н Парфинский, с/п Федорковское, тер Массив Гидролизник	Земли сельскохозяйственного назначения	для дачного строительства (Для дачного строительства)	Границы не уточнены
53:13:0102305:686	800		Новгородская область, р-н Парфинский, с/п Федорковское, тер Массив Гидролизник	Земли сельскохозяйственного назначения	для дачного строительства (Для иных видов сельскохозяйственного использования)	Границы не уточнены
53:13:0102305:687	660	11,00	Новгородская область, р-н Парфинский, с/п Федорковское, тер Массив Малиновка	Земли сельскохозяйственного назначения	Для ведения садоводства (Для ведения гражданами садоводства и огородничества)	Границы уточнены

53:13:0102305:688	600		Новгородская область, р-н Парфинский, с/п Федорковское, Массив Гидролизник	Земли сельскохозяйственного назначения	для дачного строительства (Для иных видов сельскохозяйственного использования)	Границы не уточнены
53:13:0102305:690	600		Новгородская область, р-н Парфинский, с/п Федорковское, тер Массив Малиновка	Земли сельскохозяйственного назначения	для дачного строительства (Для дачного строительства)	Границы не уточнены
53:13:0102305:691	600		Новгородская область, р-н Парфинский, с/п Федорковское, тер Массив Малиновка	Земли сельскохозяйственного назначения	для дачного строительства (Для дачного строительства)	Границы не уточнены
53:13:0102305:692	694		Новгородская область, р-н Парфинский, с/п Федорковское, тер Массив Малиновка	Земли сельскохозяйственного назначения	для садоводства (Для ведения гражданами садоводства и огородничества)	Границы не уточнены
53:13:0102305:693	600		Новгородская область, р-н Парфинский, с/п Федорковское, тер Массив Пчелка	Земли сельскохозяйственного назначения	для дачного строительства (Для иных видов сельскохозяйственного использования)	Границы не уточнены
53:13:0102305:695	600		Новгородская область, р-н Парфинский, с/п Федорковское, тер Массив Малиновка	Земли сельскохозяйственного назначения	для дачного строительства (Для иных видов сельскохозяйственного использования)	Границы не уточнены
53:13:0102305:696	1 000		Новгородская область, р-н Парфинский, садоводческое товарищество Ивушка	Земли сельскохозяйственного назначения	под садоводство (Для ведения гражданами садоводства и огородничества)	Границы не уточнены
53:13:0102305:698	1 008	15,00	Россия, Новгородская область, Парфинский район, Федорковское сельское поселение, массив "Малиновка"	Земли сельскохозяйственного назначения	Садоводство (Для иных видов сельскохозяйственного использования)	Границы уточнены
53:13:0102305:7	888	21,00	Новгородская обл, р-н Парфинский, с/п Федорковское, тер Массив Малиновка	Земли сельскохозяйственного назначения	для ведения садоводства (Для ведения гражданами садоводства и огородничества)	Границы уточнены
53:13:0102305:701	600		Новгородская область, р-н Парфинский, тер Массив Пчелка	Категория не установлена	для дачного строительства (Для дачного строительства)	Границы не уточнены
53:13:0102305:702	68 000	4 563,00	Новгородская область, р-н Парфинский, Парфинское лесничество, Парфинское участковое лесничество, лесной квартал №215 (часть)	Земли лесного фонда	для эксплуатации лесного фонда	Границы уточнены
53:13:0102305:703	828		Новгородская область, р-н Парфинский, с/п Федорковское, тер Массив Пчелка	Земли сельскохозяйственного назначения	для садоводства (Для иных видов сельскохозяйственного использования)	Границы не уточнены
53:13:0102305:705	600		обл. Новгородская, р-н Парфинский, массив "Пчелка", в районе д. Заостро-	Категория не установлена	для дачного строительства	Границы не уточнены

			вЪе			
53:13:0102305:706	600		Новгородская область, р-н Парфинский, тер Массив Малиновка	Земли сельскохозяйственного назначения	для дачного строительства (Для иных видов сельскохозяйственного использования)	Границы не уточнены
53:13:0102305:707	600		Новгородская область, р-н Парфинский, тер Массив Пчелка	Земли сельскохозяйственного назначения	для дачного строительства (Для дачного строительства)	Границы не уточнены
53:13:0102305:709	626		Новгородская область, р-н Парфинский, тер Массив Малиновка	Земли сельскохозяйственного назначения	Для дачного строительства (Для иных видов сельскохозяйственного использования)	Границы не уточнены
53:13:0102305:710	800		Российская Федерация, Новгородская область, р-н Парфинский, тер Массив Малиновка	Категория не установлена	для дачного строительства (Для дачного строительства)	Границы не уточнены
53:13:0102305:711	600		Новгородская область, р-н Парфинский, коллективное товарищество "Ловать" в районе д Заостровье	Категория не установлена	для дачного строительства в коллективном товариществе "Ловать" в районе д. Заостровье (Для ведения личного подсобного хозяйства)	Границы не уточнены
53:13:0102305:8	672	18,00	Новгородская обл, р-н Парфинский, с/п Федорковское, тер Массив Малиновка	Земли сельскохозяйственного назначения	для ведения садоводства (Для иных видов сельскохозяйственного использования)	Границы уточнены
53:13:0102305:822	800		Российская Федерация, Новгородская область, Парфинский район, массив Малиновка	Земли сельскохозяйственного назначения	для ведения садоводства в массиве (Для ведения гражданами садоводства и огородничества)	Границы не уточнены
53:13:0102305:823	600		Новгородская область, Парфинский район, коллективное товарищество "Пчелка" в районе д. Заостровье	Земли сельскохозяйственного назначения	для дачного строительства (Для дачного строительства)	Границы не уточнены
53:13:0102305:825	795		Новгородская область, р-н Парфинский, "Малиновка" на территории Федорковского сельсовета	Земли сельскохозяйственного назначения	Для садоводства (Для ведения гражданами садоводства и огородничества)	Границы не уточнены
53:13:0102305:826	600		Новгородская область, Парфинский район, Федорковское сельское поселение, массив "Ловать" в районе дер. Заостровье	Земли сельскохозяйственного назначения	Для дачного строительства (Для дачного строительства)	Границы не уточнены
53:13:0102305:9	660		Новгородская обл, р-н Парфинский, с/п Федорковское, тер Массив Малиновка	Земли сельскохозяйственного назначения	для ведения садоводства (Для ведения гражданами садоводства и огородничества)	Границы не уточнены



53:13:0000000: 70	22 840		-	-	-	Границы не уточ- нены
----------------------	--------	--	---	---	---	-----------------------------

Таблица 2

Земельные участки, подлежащие к постановке на кадастровый учет

Условный номер земельного участка	Адрес	Категория земель	Вид разрешенного использования	Фактическая площадь, м2	Способ образования земельного участка
:ЗУ1	Российская Федерация, Новгородская обл, р-н Парфинский, с/п Федорковское	Земли сельскохозяйственного назначения	Ведение дачного хозяйства 13.3	1255	Уточнение местоположения и площади земельного участка
:ЗУ2	Российская Федерация, Новгородская обл, р-н Парфинский, с/п Федорковское	Земли сельскохозяйственного назначения	Ведение дачного хозяйства 13.3	710	Уточнение местоположения и площади земельного участка
:ЗУ3	Российская Федерация, Новгородская обл, р-н Парфинский, с/п Федорковское	Земли сельскохозяйственного назначения	Ведение дачного хозяйства 13.3	710	Уточнение местоположения и площади земельного участка
:ЗУ4	Российская Федерация, Новгородская обл, р-н Парфинский, с/п Федорковское	Земли сельскохозяйственного назначения	Ведение дачного хозяйства 13.3	760	Уточнение местоположения и площади земельного участка
:ЗУ5	Российская Федерация, Новгородская обл, р-н Парфинский, с/п Федорковское	Земли сельскохозяйственного назначения	Ведение дачного хозяйства 13.3	722	Уточнение местоположения и площади земельного участка
:ЗУ6	Российская Федерация, Новгородская обл, р-н Парфинский, с/п Федорковское	Земли сельскохозяйственного назначения	Ведение дачного хозяйства 13.3	620	Уточнение местоположения и площади земельного участка
:ЗУ7	Российская Федерация, Новгородская обл, р-н Парфинский, с/п Федорковское	Земли сельскохозяйственного назначения	Ведение дачного хозяйства 13.3	711	Уточнение местоположения и площади земельного участка
:ЗУ8	Российская Федерация, Новгородская обл, р-н Парфинский, с/п Федорковское	Земли сельскохозяйственного назначения	Ведение дачного хозяйства 13.3	1207	Уточнение местоположения и площади земельного участка
:ЗУ9	Российская Федерация, Новгородская обл, р-н Парфинский, с/п Федорковское	Земли сельскохозяйственного назначения	Ведение дачного хозяйства 13.3	674	Уточнение местоположения и площади земельного участка
:ЗУ10	Российская Федерация, Новгородская обл, р-н Парфинский, с/п Федорковское	Земли сельскохозяйственного назначения	Ведение дачного хозяйства 13.3	695	Уточнение местоположения и площади земельного участка
:ЗУ11	Российская Федерация, Новгородская обл, р-н Парфинский, с/п Федорковское	Земли сельскохозяйственного назначения	Ведение дачного хозяйства 13.3	827	Уточнение местоположения и площади земельного участка
:ЗУ13	Российская Федерация, Новгородская обл, р-н Парфинский, с/п Федорковское	Земли сельскохозяйственного назначения	Ведение дачного хозяйства 13.3	810	Уточнение местоположения и площади земельного участка















































:ЗУ281	Российская Федерация, Новгородская обл, р-н Парфинский, с/п Федорковское	Земли сельскохозяйственного назначения	Ведение дачного хозяйства 13.3	540	Уточнение местоположения и площади земельного участка
:ЗУ282	Российская Федерация, Новгородская обл, р-н Парфинский, с/п Федорковское	Земли сельскохозяйственного назначения	Ведение дачного хозяйства 13.3	721	Уточнение местоположения и площади земельного участка
:ЗУ283	Российская Федерация, Новгородская обл, р-н Парфинский, с/п Федорковское	Земли сельскохозяйственного назначения	Ведение дачного хозяйства 13.3	701	Уточнение местоположения и площади земельного участка
:ЗУ284	Российская Федерация, Новгородская обл, р-н Парфинский, с/п Федорковское	Земли сельскохозяйственного назначения	Ведение дачного хозяйства 13.3	1498	Уточнение местоположения и площади земельного участка
:ЗУ285	Российская Федерация, Новгородская обл, р-н Парфинский, с/п Федорковское	Земли сельскохозяйственного назначения	Ведение дачного хозяйства 13.3	1499	Уточнение местоположения и площади земельного участка
:ЗУ286	Российская Федерация, Новгородская обл, р-н Парфинский, с/п Федорковское	Земли сельскохозяйственного назначения	Ведение дачного хозяйства 13.3	1067	Уточнение местоположения и площади земельного участка
:ЗУ287	Российская Федерация, Новгородская обл, р-н Парфинский, с/п Федорковское	Земли сельскохозяйственного назначения	Ведение дачного хозяйства 13.3	1069	Уточнение местоположения и площади земельного участка
:ЗУ288	Российская Федерация, Новгородская обл, р-н Парфинский, с/п Федорковское	Земли сельскохозяйственного назначения	Ведение дачного хозяйства 13.3	1150	Уточнение местоположения и площади земельного участка
:ЗУ289	Российская Федерация, Новгородская обл, р-н Парфинский, с/п Федорковское	Земли сельскохозяйственного назначения	Ведение дачного хозяйства 13.3	869	Уточнение местоположения и площади земельного участка
:ЗУ290	Российская Федерация, Новгородская обл, р-н Парфинский, с/п Федорковское	Земли сельскохозяйственного назначения	Ведение дачного хозяйства 13.3	950	Уточнение местоположения и площади земельного участка
:ЗУ291	Российская Федерация, Новгородская обл, р-н Парфинский, с/п Федорковское	Земли сельскохозяйственного назначения	Ведение дачного хозяйства 13.3	983	Уточнение местоположения и площади земельного участка

#### Опорно-межевая сеть на территории проектирования

На территории проектирования существует установленная система геодезической сети для определения координат точек земной поверхности с использованием спутниковых систем. Система координат: МСК-53. Проект межевания выполнен в системе координат установленной на территории проектирования. Действующая система геодезической сети удовлетворяет требованиям Приложение к приказу Минэкономразвития РФ № 518 от 17 августа 2012 г. «О требованиях к точности и методам определения координат характерных точек границ земельного участка, а также контура здания, сооружения или объекта незавершенного строительства на земельном участке».

#### Красные линии

Планировочная территория с красными линиями разработана с учетом нормативных документов на основе Генерального плана р.п. Парфино Парфинского муниципального района Новгородской области, и «Рекомендациями по проектированию улиц и дорог городов и сельских поселений», а также с учетом фактически сложившейся капитальной и исторически сложившейся застройкой планируемой территории.

Красные линии улиц и проездов определены в соответствии со схемой транспортного обслуживания. Расстояние между красными линиями определены категорией каждой из существующих улиц и проездов (согласно СП 53.13330.2011 «Планировка и застройка территорий садоводческих (дачных) объединений граждан. Здания и сооруже-

ния»).

**Каталог координат уточняемых земельных участков**

Каталог координат земельного участка (:ЗУ1) расположенного по адресу: Новгородская обл, р-н Парфинский, с/п Федорковское

Название (номер) межевого знака	X координата	Y координата
300	517217.53	2200912.95
301	517246.66	2200888.51
297	517250.96	2200886.19
658	517236.28	2200863.32
659	517213.46	2200878.10
660	517199.96	2200891.31

Площадь 1255 кв.м.

Каталог координат земельного участка (:ЗУ2) расположенного по адресу: Новгородская обл, р-н Парфинский, с/п Федорковское

Название (номер) межевого знака	X координата	Y координата
297	517250.96	2200886.19
298	517259.84	2200901.48
299	517225.92	2200925.66
300	517217.53	2200912.95
301	517246.66	2200888.51

Площадь 710 кв.м.

Каталог координат земельного участка (:ЗУ3) расположенного по адресу: Новгородская обл, р-н Парфинский, с/п Федорковское

Название (номер) межевого знака	X координата	Y координата
299	517225.92	2200925.66
302	517235.25	2200939.78
303	517269.52	2200915.52
298	517259.84	2200901.48

Площадь 710 кв.м.

Каталог координат земельного участка (:ЗУ4) расположенного по адресу: Новгородская обл, р-н Парфинский, с/п Федорковское

Название (номер) межевого знака	X координата	Y координата
303	517269.5	2200916
325	517281.8	2200927
319	517245.2	2200955
302	517235.3	2200940

Площадь 760 кв.м.

Каталог координат земельного участка (:ЗУ5) расположенного по адресу: Новгородская обл, р-н Парфинский, с/п Федорковское

Название (номер) межевого знака	X координата	Y координата
319	517245.22	2200954.87
320	517252.26	2200965.52
321	517249.43	2200967.60
322	517252.23	2200971.40
323	517254.90	2200969.43
148	517272.08	2200953.30
144	517288.81	2200939.15
324	517287.31	2200934.89
325	517281.75	2200927.04

147	517262.36	2200962.42
-----	-----------	------------

Площадь 722 кв.м.

Каталог координат земельного участка (:ЗУ6) расположенного по адресу: Новгородская обл, р-н Парфинский, с/п Федорковское

Название (номер) межевого знака	X координата	Y координата
144	517288.81	2200939.15
145	517299.40	2200955.98
146	517270.51	2200975.39
147	517262.36	2200962.42
148	517272.08	2200953.30

Площадь 620 кв.м.

Каталог координат земельного участка (:ЗУ7) расположенного по адресу: Новгородская обл, р-н Парфинский, с/п Федорковское

Название (номер) межевого знака	X координата	Y координата
145	517299.40	2200955.98
306	517308.83	2200968.62
307	517278.37	2200989.09
308	517271.07	2200994.00
309	517262.26	2200980.66
146	517270.51	2200975.39

Площадь 711 кв.м.

Каталог координат земельного участка (:ЗУ8) расположенного по адресу: Новгородская обл, р-н Парфинский, с/п Федорковское

Название (номер) межевого знака	X координата	Y координата
306	517308.83	2200968.62
244	517327.79	2200994.32
247	517296.31	2201016.11
307	517278.37	2200989.09

Площадь 1207 кв.м.

Каталог координат земельного участка (:ЗУ9) расположенного по адресу: Новгородская обл, р-н Парфинский, с/п Федорковское

Название (номер) межевого знака	X координата	Y координата
244	517327.79	2200994.32
245	517337.83	2201007.45
246	517307.43	2201031.04
247	517296.31	2201016.11

Площадь 674 кв.м.

Каталог координат земельного участка (:ЗУ10) расположенного по адресу: Новгородская обл, р-н Парфинский, с/п Федорковское

Название (номер) межевого знака	X координата	Y координата
274	517325.95	2201059.07
275	517315.96	2201045.79
276	517317.86	2201044.14
277	517347.43	2201020.59
278	517358.08	2201034.81

Площадь 695 кв.м.

Каталог координат земельного участка (:ЗУ11) расположенного по адресу: Новгородская обл, р-н Парфинский, с/п Федорковское

Название (номер) межевого знака	X координата	Y координата
457	517322.84	2201070.86
458	517320.00	2201072.95
459	517323.12	2201077.20
460	517325.83	2201075.21
461	517328.05	2201078.44
462	517367.16	2201047.98
278	517358.08	2201034.81
274	517325.95	2201059.07
463	517318.72	2201064.86

Площадь 827 кв.м.

Каталог координат земельного участка (:ЗУ13) расположенного по адресу: Новгородская обл, р-н Парфинский, с/п Федорковское

Название (номер) межевого знака	X координата	Y координата
448	517376.73	2201060.66
449	517335.02	2201088.65
450	517342.34	2201100.72
451	517387.09	2201075.08

Площадь 810 кв.м.

Каталог координат земельного участка (:ЗУ14) расположенного по адресу: Новгородская обл, р-н Парфинский, с/п Федорковское

Название (номер) межевого знака	X координата	Y координата
150	517373.54	2201123.80
153	517364.52	2201108.18
154	517396.85	2201089.09
149	517405.48	2201100.76

Площадь 624 кв.м.

Каталог координат земельного участка (:ЗУ15) расположенного по адресу: Новгородская обл, р-н Парфинский, с/п Федорковское

Название (номер) межевого знака	X координата	Y координата
149	517405.48	2201100.76
150	517373.54	2201123.80
151	517381.40	2201135.75
152	517415.60	2201114.44

Площадь 623 кв.м.

Каталог координат земельного участка (:ЗУ16) расположенного по адресу: Новгородская обл, р-н Парфинский, с/п Федорковское

Название (номер) межевого знака	X координата	Y координата
406	517415.60	2201114.44
407	517425.54	2201128.42
408	517386.23	2201153.46
409	517380.18	2201141.97
151	517381.40	2201135.75

Площадь 779 кв.м.

Каталог координат земельного участка (:ЗУ17) расположенного по адресу: Новгородская обл, р-н Парфинский, с/п Федорковское

Название (номер) межевого знака	X координата	Y координата
407	517425.54	2201128.42
568	517435.93	2201145.69



569	517389.48	2201170.66
570	517380.38	2201156.97
408	517386.23	2201153.46

Площадь 965 кв.м.

Каталог координат земельного участка (:ЗУ18) расположенного по адресу: Новгородская обл, р-н Парфинский, с/п Федорковское

Название (номер) межевого знака	X координата	Y координата
628	517286.58	2200838.52
629	517250.02	2200865.82
442	517263.64	2200886.78
443	517298.27	2200861.48

Площадь 1115 кв.м.

Каталог координат земельного участка (:ЗУ19) расположенного по адресу: Новгородская обл, р-н Парфинский, с/п Федорковское

Название (номер) межевого знака	X координата	Y координата
442	517263.64	2200886.78
361	517274.47	2200903.52
362	517307.40	2200876.82
443	517298.27	2200861.48

Площадь 801 кв.м.

Каталог координат земельного участка (:ЗУ20) расположенного по адресу: Новгородская обл, р-н Парфинский, с/п Федорковское

Название (номер) межевого знака	X координата	Y координата
361	517274.47	2200903.52
348	517284.53	2200918.22
351	517316.91	2200891.14
362	517307.40	2200876.82

Площадь 737 кв.м.

Каталог координат земельного участка (:ЗУ21) расположенного по адресу: Новгородская обл, р-н Парфинский, с/п Федорковское

Название (номер) межевого знака	X координата	Y координата
348	517284.53	2200918.22
349	517295.32	2200932.95
350	517326.12	2200905.30
351	517316.91	2200891.14

Площадь 730 кв.м.

Каталог координат земельного участка (:ЗУ22) расположенного по адресу: Новгородская обл, р-н Парфинский, с/п Федорковское

Название (номер) межевого знака	X координата	Y координата
350	517326.12	2200905.30
363	517335.84	2200921.10
364	517306.44	2200947.65
349	517295.32	2200932.95

Площадь 741 кв.м.

Каталог координат земельного участка (:ЗУ23) расположенного по адресу: Новгородская обл, р-н Парфинский, с/п Федорковское

Название (номер) межевого знака	X координата	Y координата
367	517316.85	2200962.46
368	517347.10	2200937.95

363	517335.84	2200921.10
364	517306.44	2200947.65

Площадь 749 кв.м.

Каталог координат земельного участка (:ЗУ24) расположенного по адресу: Новгородская обл, р-н Парфинский, с/п Федорковское

Название (номер) межевого знака	X координата	Y координата
368	517347.10	2200937.95
367	517316.85	2200962.46
53	517328.45	2200978.95
52	517358.15	2200956.76

Площадь 793 кв.м.

Каталог координат земельного участка (:ЗУ25) расположенного по адресу: Новгородская обл, р-н Парфинский, с/п Федорковское

Название (номер) межевого знака	X координата	Y координата
52	517358.15	2200956.76
53	517328.45	2200978.95
54	517336.55	2200990.47
55	517366.16	2200970.43

Площадь 544 кв.м.

Каталог координат земельного участка (:ЗУ26) расположенного по адресу: Новгородская обл, р-н Парфинский, с/п Федорковское

Название (номер) межевого знака	X координата	Y координата
344	517347.98	2201005.96
345	517359.56	2201021.34
346	517392.41	2200996.98
347	517376.42	2200985.12

Площадь 729 кв.м.

Каталог координат земельного участка (:ЗУ27) расположенного по адресу: Новгородская обл, р-н Парфинский, с/п Федорковское

Название (номер) межевого знака	X координата	Y координата
305	517375.29	2201042.63
345	517359.56	2201021.34
346	517392.41	2200996.98
304	517408.58	2201020.51

Площадь 1112 кв.м.

Каталог координат земельного участка (:ЗУ28) расположенного по адресу: Новгородская обл, р-н Парфинский, с/п Федорковское

Название (номер) межевого знака	X координата	Y координата
304	517408.58	2201020.51
305	517375.29	2201042.63
14	517385.68	2201057.07
13	517418.65	2201035.40
156	517409.70	2201022.16

Площадь 710 кв.м.

Каталог координат земельного участка (:ЗУ29) расположенного по адресу: Новгородская обл, р-н Парфинский, с/п Федорковское

Название (номер) межевого знака	X координата	Y координата
13	517418.65	2201035.40
14	517385.68	2201057.07

9	517428.02	2201047.40
17	517395.17	2201070.08

Площадь 620 кв.м.

Каталог координат земельного участка (:ЗУ30) расположенного по адресу: Новгородская обл, р-н Парфинский, с/п Федорковское

Название (номер) межевого знака	X координата	Y координата
16	517405.06	2201082.78
12	517437.86	2201060.41
9	517428.02	2201047.40
17	517395.17	2201070.08

Площадь 644 кв.м.

Каталог координат земельного участка (:ЗУ31) расположенного по адресу: Новгородская обл, р-н Парфинский, с/п Федорковское

Название (номер) межевого знака	X координата	Y координата
12	517437.86	2201060.41
197	517447.36	2201074.08
194	517414.32	2201096.48
16	517405.06	2201082.78

Площадь 660 кв.м.

Каталог координат земельного участка (:ЗУ32) расположенного по адресу: Новгородская обл, р-н Парфинский, с/п Федорковское

Название (номер) межевого знака	X координата	Y координата
194	517414.32	2201096.48
195	517424.47	2201110.07
196	517456.34	2201087.11
197	517447.36	2201074.08

Площадь 649 кв.м.

Каталог координат земельного участка (:ЗУ33) расположенного по адресу: Новгородская обл, р-н Парфинский, с/п Федорковское

Название (номер) межевого знака	X координата	Y координата
195	517424.47	2201110.07
243	517434.10	2201123.09
242	517467.73	2201102.19
196	517456.34	2201087.11

Площадь 691 кв.м.

Каталог координат земельного участка (:ЗУ34) расположенного по адресу: Новгородская обл, р-н Парфинский, с/п Федорковское

Название (номер) межевого знака	X координата	Y координата
240	517443.69	2201136.82
241	517477.10	2201117.03
242	517467.73	2201102.19
243	517434.10	2201123.09

Площадь 672 кв.м.

Каталог координат земельного участка (:ЗУ35) расположенного по адресу: Новгородская обл, р-н Парфинский, с/п Федорковское

Название (номер) межевого знака	X координата	Y координата
677	517337.56	2200851.49
478	517357.59	2200878.84
477	517326.10	2200905.28

351	517316.91	2200891.14
362	517307.40	2200876.82

Площадь 1360 кв.м.

Каталог координат земельного участка (:ЗУ36) расположенного по адресу: Новгородская обл, р-н Парфинский, с/п Федоровское

Название (номер) межевого знака	X координата	Y координата
477	517326.10	2200905.28
363	517335.84	2200921.10
476	517370.00	2200897.48
478	517357.59	2200878.84

Площадь 843 кв.м.

Каталог координат земельного участка (:ЗУ37) расположенного по адресу: Новгородская обл, р-н Парфинский, с/п Федоровское

Название (номер) межевого знака	X координата	Y координата
475	517381.09	2200914.66
368	517347.10	2200937.95
363	517335.84	2200921.10
476	517370.00	2200897.48

Площадь 842 кв.м.

Каталог координат земельного участка (:ЗУ38) расположенного по адресу: Новгородская обл, р-н Парфинский, с/п Федоровское

Название (номер) межевого знака	X координата	Y координата
339	517392.90	2200931.13
52	517358.15	2200956.76
368	517347.10	2200937.95
475	517381.09	2200914.66

Площадь 886 кв.м.

Каталог координат земельного участка (:ЗУ39) расположенного по адресу: Новгородская обл, р-н Парфинский, с/п Федоровское

Название (номер) межевого знака	X координата	Y координата
338	517403.33	2200944.75
55	517366.16	2200970.43
52	517358.15	2200956.76
339	517392.90	2200931.13

Площадь 727 кв.м.

Каталог координат земельного участка (:ЗУ40) расположенного по адресу: Новгородская обл, р-н Парфинский, с/п Федоровское

Название (номер) межевого знака	X координата	Y координата
55	517366.16	2200970.43
338	517403.33	2200944.75
389	517412.43	2200957.83
347	517376.42	2200985.12

Площадь 765 кв.м.

Каталог координат земельного участка (:ЗУ41) расположенного по адресу: Новгородская обл, р-н Парфинский, с/п Федоровское

Название (номер) межевого знака	X координата	Y координата
474	517424.83	2200974.58
389	517412.43	2200957.83
347	517376.42	2200985.12

346	517392.41	2200996.98
-----	-----------	------------

Площадь 742 кв.м.

Каталог координат земельного участка (:ЗУ42) расположенного по адресу: Новгородская обл, р-н Парфинский, с/п Федорковское

Название (номер) межевого знака	X координата	Y координата
346	517392.41	2200996.98
474	517424.83	2200974.58
155	517442.80	2201000.08
156	517409.70	2201022.16
304	517408.58	2201020.51

Площадь 1222 кв.м.

Каталог координат земельного участка (:ЗУ43) расположенного по адресу: Новгородская обл, р-н Парфинский, с/п Федорковское

Название (номер) межевого знака	X координата	Y координата
138	517451.66	2201012.53
155	517442.80	2201000.08
156	517409.70	2201022.16
13	517418.65	2201035.40

Площадь 625 кв.м.

Каталог координат земельного участка (:ЗУ44) расположенного по адресу: Новгородская обл, р-н Парфинский, с/п Федорковское

Название (номер) межевого знака	X координата	Y координата
13	517418.65	2201035.40
9	517428.02	2201047.40
10	517460.94	2201025.27
138	517451.66	2201012.53

Площадь 617 кв.м.

Каталог координат земельного участка (:ЗУ45) расположенного по адресу: Новгородская обл, р-н Парфинский, с/п Федорковское

Название (номер) межевого знака	X координата	Y координата
9	517428.02	2201047.40
10	517460.94	2201025.27
11	517471.20	2201038.70
12	517437.86	2201060.41

Площадь 658 кв.м.

Каталог координат земельного участка (:ЗУ47) расположенного по адресу: Новгородская обл, р-н Парфинский, с/п Федорковское

Название (номер) межевого знака	X координата	Y координата
196	517456.34	2201087.11
197	517447.36	2201074.08
213	517480.94	2201052.35
214	517491.05	2201065.69

Площадь 656 кв.м.

Каталог координат земельного участка (:ЗУ48) расположенного по адресу: Новгородская обл, р-н Парфинский, с/п Федорковское

Название (номер) межевого знака	X координата	Y координата
214	517491.05	2201065.69
312	517500.71	2201079.26
242	517467.73	2201102.19

196	517456.34	2201087.11
-----	-----------	------------

Площадь 718 кв.м.

Каталог координат земельного участка (:ЗУ49) расположенного по адресу: Новгородская обл, р-н Парфинский, с/п Федорковское

Название (номер) межземаго знака	X координата	Y координата
312	517500.71	2201079.26
343	517511.23	2201094.29
241	517477.10	2201117.03
242	517467.73	2201102.19

Площадь 728 кв.м.

Каталог координат земельного участка (:ЗУ50) расположенного по адресу: Новгородская обл, р-н Парфинский, с/п Федорковское

Название (номер) межземаго знака	X координата	Y координата
233	517350.64	2200852.43
234	517368.13	2200877.48
235	517385.26	2200863.28
236	517366.23	2200838.42

Площадь 666 кв.м.

Каталог координат земельного участка (:ЗУ51) расположенного по адресу: Новгородская обл, р-н Парфинский, с/п Федорковское

Название (номер) межземаго знака	X координата	Y координата
235	517385.26	2200863.28
355	517404.33	2200893.04
356	517386.93	2200904.42
234	517368.13	2200877.48

Площадь 732 кв.м.

Каталог координат земельного участка (:ЗУ52) расположенного по адресу: Новгородская обл, р-н Парфинский, с/п Федорковское

Название (номер) межземаго знака	X координата	Y координата
172	517392.88	2200915.00
173	517409.23	2200939.84
167	517427.72	2200926.70
168	517409.08	2200903.19

Площадь 637 кв.м.

Каталог координат земельного участка (:ЗУ53) расположенного по адресу: Новгородская обл, р-н Парфинский, с/п Федорковское

Название (номер) межземаго знака	X координата	Y координата
167	517427.72	2200926.70
310	517446.09	2200953.34
313	517428.00	2200965.74
173	517409.23	2200939.84

Площадь 718 кв.м.

Каталог координат земельного участка (:ЗУ54) расположенного по адресу: Новгородская обл, р-н Парфинский, с/п Федорковское

Название (номер) межземаго знака	X координата	Y координата
575	517451.65	2200997.32
576	517468.25	2201019.72
372	517496.03	2200996.52
577	517479.90	2200975.77



253	517471.04	2200982.39
-----	-----------	------------

Площадь 973 кв.м.

Каталог координат земельного участка (:ЗУ55) расположенного по адресу: Новгородская обл, р-н Парфинский, с/п Федорковское

Название (номер) межевого знака	X координата	Y координата
576	517468.25	2201019.72
678	517478.06	2201035.30
6	517489.23	2201050.37
7	517518.78	2201026.85
372	517496.03	2200996.52

Площадь 1398 кв.м.

Каталог координат земельного участка (:ЗУ56) расположенного по адресу: Новгородская обл, р-н Парфинский, с/п Федорковское

Название (номер) межевого знака	X координата	Y координата
1	517506.10	2201072.11
6	517489.23	2201050.37
559	517573.62	2201041.06
7	517518.78	2201026.85
2	517533.89	2201051.61
8	517536.37	2201049.68

Площадь 1072 кв.м.

Каталог координат земельного участка (:ЗУ57) расположенного по адресу: Новгородская обл, р-н Парфинский, с/п Федорковское

Название (номер) межевого знака	X координата	Y координата
1	517506.10	2201072.11
2	517533.89	2201051.61
3	517546.14	2201067.79
4	517530.79	2201082.61
5	517518.76	2201090.16

Площадь 777 кв.м.

Каталог координат земельного участка (:ЗУ58) расположенного по адресу: Новгородская обл, р-н Парфинский, с/п Федорковское

Название (номер) межевого знака	X координата	Y координата
283	517382.87	2200824.08
236	517366.23	2200838.42
235	517385.26	2200863.28
284	517402.39	2200849.08
631	517387.24	2200829.67

Площадь 696 кв.м.

Каталог координат земельного участка (:ЗУ59) расположенного по адресу: Новгородская обл, р-н Парфинский, с/п Федорковское

Название (номер) межевого знака	X координата	Y координата
284	517402.39	2200849.08
471	517424.23	2200879.10
355	517404.33	2200893.04
235	517385.26	2200863.28

Площадь 841 кв.м.

Каталог координат земельного участка (:ЗУ60) расположенного по адресу: Новгородская обл, р-н Парфинский, с/п Федорковское

Название (номер) межевого знака	X координата	Y координата
---------------------------------	--------------	--------------

165	517426.30	2200890.92
166	517444.91	2200913.86
167	517427.72	2200926.70
168	517409.08	2200903.19

Площадь 633 кв.м.

Каталог координат земельного участка (:ЗУ61) расположенного по адресу: Новгородская обл, р-н Парфинский, с/п Федоровское

Название (номер) межевого знака	X координата	Y координата
166	517444.91	2200913.86
167	517427.72	2200926.70
310	517446.09	2200953.34
311	517464.20	2200940.02

Площадь 712 кв.м.

Каталог координат земельного участка (:ЗУ62) расположенного по адресу: Новгородская обл, р-н Парфинский, с/п Федоровское

Название (номер) межевого знака	X координата	Y координата
248	517451.29	2200957.91
249	517450.57	2200957.01
250	517467.61	2200943.97
251	517479.37	2200960.65
252	517487.37	2200970.18
253	517471.04	2200982.39
577	517479.90	2200975.77

Площадь 764 кв.м.

Каталог координат земельного участка (:ЗУ63) расположенного по адресу: Новгородская обл, р-н Парфинский, с/п Федоровское

Название (номер) межевого знака	X координата	Y координата
370	517534.59	2200997.00
371	517519.62	2200977.41
372	517496.03	2200996.52
373	517510.92	2201016.37

Площадь 953 кв.м.

Каталог координат земельного участка (:ЗУ64) расположенного по адресу: Новгородская обл, р-н Парфинский, с/п Федоровское

Название (номер) межевого знака	X координата	Y координата
373	517510.92	2201016.37
370	517534.59	2200997.00
621	517539.10	2201002.24
622	517541.61	2201000.48
623	517545.75	2201005.90
624	517543.67	2201007.56
558	517556.15	2201022.07
557	517532.10	2201044.14
7	517518.78	2201026.85

Площадь 1095 кв.м.

Каталог координат земельного участка (:ЗУ65) расположенного по адресу: Новгородская обл, р-н Парфинский, с/п Федоровское

Название (номер) межевого знака	X координата	Y координата
557	517532.10	2201044.14
558	517556.15	2201022.07

559	517573.62	2201041.06
3	517546.14	2201067.79
2	517533.89	2201051.61
8	517536.37	2201049.68

Площадь 954 кв.м.

Каталог координат земельного участка (:ЗУ66) расположенного по адресу: Новгородская обл, р-н Парфинский, с/п Федорковское

Название (номер) межевого знака	X координата	Y координата
357	517381.06	2200806.29
358	517394.98	2200823.48
359	517420.09	2200802.02
360	517405.66	2200784.73

Площадь 733 кв.м.

Каталог координат земельного участка (:ЗУ67) расположенного по адресу: Новгородская обл, р-н Парфинский, с/п Федорковское

Название (номер) межевого знака	X координата	Y координата
359	517420.09	2200802.02
532	517439.48	2200819.99
284	517402.39	2200849.08
631	517387.24	2200829.67
358	517394.98	2200823.48
533	517430.62	2200826.89

Площадь 1138 кв.м.

Каталог координат земельного участка (:ЗУ68) расположенного по адресу: Новгородская обл, р-н Парфинский, с/п Федорковское

Название (номер) межевого знака	X координата	Y координата
533	517430.62	2200826.89
534	517451.72	2200858.75
471	517424.23	2200879.10
284	517402.39	2200849.08

Площадь 1319 кв.м.

Каталог координат земельного участка (:ЗУ69) расположенного по адресу: Новгородская обл, р-н Парфинский, с/п Федорковское

Название (номер) межевого знака	X координата	Y координата
181	517443.76	2200878.04
165	517426.30	2200890.92
166	517444.91	2200913.86
180	517463.18	2200900.53

Площадь 655 кв.м.

Каталог координат земельного участка (:ЗУ70) расположенного по адресу: Новгородская обл, р-н Парфинский, с/п Федорковское

Название (номер) межевого знака	X координата	Y координата
311	517464.20	2200940.02
254	517483.42	2200926.45
180	517463.18	2200900.53
166	517444.91	2200913.86

Площадь 754 кв.м.

Каталог координат земельного участка (:ЗУ71) расположенного по адресу: Новгородская обл, р-н Парфинский, с/п Федорковское

Название (номер) межевого знака	X координата	Y координата

359	517420.09	2200802.02
360	517405.66	2200784.73
620	517453.63	2200774.65
709	517416.45	2200775.12
710	517407.45	2200766.28
711	517432.67	2200744.51

Площадь 1438 кв.м.

Каталог координат земельного участка (:ЗУ72) расположенного по адресу: Новгородская обл, р-н Парфинский, с/п Федорковское

Название (номер) межевого знака	X координата	Y координата
532	517439.48	2200819.99
359	517420.09	2200802.02
620	517453.63	2200774.65
397	517468.28	2200800.41
400	517451.10	2200812.08

Площадь 1081 кв.м.

Каталог координат земельного участка (:ЗУ73) расположенного по адресу: Новгородская обл, р-н Парфинский, с/п Федорковское

Название (номер) межевого знака	X координата	Y координата
399	517470.91	2200844.36
400	517451.10	2200812.08
532	517439.48	2200819.99
533	517430.62	2200826.89
534	517451.72	2200858.75

Площадь 940 кв.м.

Каталог координат земельного участка (:ЗУ74) расположенного по адресу: Новгородская обл, р-н Парфинский, с/п Федорковское

Название (номер) межевого знака	X координата	Y координата
397	517468.28	2200800.41
398	517487.46	2200831.60
399	517470.91	2200844.36
400	517451.10	2200812.08

Площадь 773 кв.м.

Каталог координат земельного участка (:ЗУ75) расположенного по адресу: Новгородская обл, р-н Парфинский, с/п Федорковское

Название (номер) межевого знака	X координата	Y координата
180	517463.18	2200900.53
181	517443.76	2200878.04
182	517460.86	2200864.73
183	517480.26	2200888.60

Площадь 641 кв.м.

Каталог координат земельного участка (:ЗУ76) расположенного по адресу: Новгородская обл, р-н Парфинский, с/п Федорковское

Название (номер) межевого знака	X координата	Y координата
183	517480.26	2200888.60
180	517463.18	2200900.53
254	517483.42	2200926.45
255	517499.88	2200913.00

Площадь 675 кв.м.

Каталог координат земельного участка (:ЗУ77) расположенного по адресу: Новгородская обл, р-н Парфинский, с/п Федорковское

Название (номер) межевого знака	X координата	Y координата
485	517506.35	2200956.38
486	517485.95	2200930.51
438	517503.34	2200918.23
439	517516.88	2200935.73
487	517527.79	2200950.60
488	517511.29	2200962.69

Площадь 855 кв.м.

Каталог координат земельного участка (:ЗУ78) расположенного по адресу: Новгородская обл, р-н Парфинский, с/п Федорковское

Название (номер) межевого знака	X координата	Y координата
385	517540.50	2200992.06
386	517564.35	2200971.20
387	517579.31	2200989.11
388	517556.34	2201011.00

Площадь 760 кв.м.

Каталог координат земельного участка (:ЗУ79) расположенного по адресу: Новгородская обл, р-н Парфинский, с/п Федорковское

Название (номер) межевого знака	X координата	Y координата
388	517556.34	2201011.00
555	517578.84	2201033.46
556	517599.32	2201011.43
387	517579.31	2200989.11

Площадь 953 кв.м.

Каталог координат земельного участка (:ЗУ80) расположенного по адресу: Новгородская обл, р-н Парфинский, с/п Федорковское

Название (номер) межевого знака	X координата	Y координата
630	517489.87	2200842.04
182	517460.86	2200864.73
183	517480.26	2200888.60
604	517508.80	2200866.80

Площадь 1126 кв.м.

Каталог координат земельного участка (:ЗУ81) расположенного по адресу: Новгородская обл, р-н Парфинский, с/п Федорковское

Название (номер) межевого знака	X координата	Y координата
604	517508.80	2200866.80
605	517522.01	2200882.87
606	517517.63	2200886.04
607	517523.76	2200893.79
255	517499.88	2200913.00
183	517480.26	2200888.60

Площадь 1059 кв.м.

Каталог координат земельного участка (:ЗУ82) расположенного по адресу: Новгородская обл, р-н Парфинский, с/п Федорковское

Название (номер) межевого знака	X координата	Y координата
438	517503.34	2200918.23
439	517516.88	2200935.73
440	517545.20	2200907.47

441	517530.39	2200894.01
-----	-----------	------------

Площадь 800 кв.м.

Каталог координат земельного участка (:ЗУ83) расположенного по адресу: Новгородская обл, р-н Парфинский, с/п Федорковское

Название (номер) межевого знака	X координата	Y координата
667	517501.69	2200746.33
668	517516.97	2200770.88
669	517477.82	2200797.48
670	517463.89	2200774.58

Площадь 1313 кв.м.

Каталог координат земельного участка (:ЗУ84) расположенного по адресу: Новгородская обл, р-н Парфинский, с/п Федорковское

Название (номер) межевого знака	X координата	Y координата
668	517516.97	2200770.88
616	517533.92	2200798.25
619	517493.31	2200822.96
669	517477.82	2200797.48

Площадь 1470 кв.м.

Каталог координат земельного участка (:ЗУ85) расположенного по адресу: Новгородская обл, р-н Парфинский, с/п Федорковское

Название (номер) межевого знака	X координата	Y координата
616	517533.92	2200798.25
617	517545.22	2200816.50
618	517505.56	2200843.10
619	517493.31	2200822.96

Площадь 1002 кв.м.

Каталог координат земельного участка (:ЗУ86) расположенного по адресу: Новгородская обл, р-н Парфинский, с/п Федорковское

Название (номер) межевого знака	X координата	Y координата
617	517545.22	2200816.50
539	517557.05	2200835.61
542	517518.13	2200863.77
618	517505.56	2200843.10

Площадь 1116 кв.м.

Каталог координат земельного участка (:ЗУ87) расположенного по адресу: Новгородская обл, р-н Парфинский, с/п Федорковское

Название (номер) межевого знака	X координата	Y координата
539	517557.05	2200835.61
540	517567.19	2200851.97
541	517528.58	2200880.94
542	517518.13	2200863.77

Площадь 944 кв.м.

Каталог координат земельного участка (:ЗУ88) расположенного по адресу: Новгородская обл, р-н Парфинский, с/п Федорковское

Название (номер) межевого знака	X координата	Y координата
331	517581.79	2200878.98
332	517569.77	2200859.80
333	517543.45	2200880.78
334	517556.50	2200898.22

Площадь 725 кв.м.



Каталог координат земельного участка (:ЗУ89) расположенного по адресу: Новгородская обл, р-н Парфинский, с/п Федоровское

Название (номер) межевого знака	X координата	Y координата
671	517586.26	2200934.28
334	517556.50	2200898.22
331	517581.79	2200878.98
672	517606.78	2200918.86

Площадь 1344 кв.м.

Каталог координат земельного участка (:ЗУ90) расположенного по адресу: Новгородская обл, р-н Парфинский, с/п Федоровское

Название (номер) межевого знака	X координата	Y координата
420	517599.39	2200967.28
421	517624.84	2200949.39
422	517637.02	2200969.61
423	517636.44	2200971.55
424	517619.21	2200990.54

Площадь 792 кв.м.

Каталог координат земельного участка (:ЗУ91) расположенного по адресу: Новгородская обл, р-н Парфинский, с/п Федоровское

Название (номер) межевого знака	X координата	Y координата
209	517444.35	2201161.02
210	517425.70	2201172.20
211	517441.29	2201196.51
212	517461.52	2201185.15

Площадь 655 кв.м.

Каталог координат земельного участка (:ЗУ92) расположенного по адресу: Новгородская обл, р-н Парфинский, с/п Федоровское

Название (номер) межевого знака	X координата	Y координата
212	517461.52	2201185.15
187	517477.08	2201207.31
186	517456.94	2201220.92
211	517441.29	2201196.51

Площадь 655 кв.м.

Каталог координат земельного участка (:ЗУ93) расположенного по адресу: Новгородская обл, р-н Парфинский, с/п Федоровское

Название (номер) межевого знака	X координата	Y координата
186	517456.94	2201220.92
20	517471.03	2201242.91
19	517491.86	2201228.34
187	517477.08	2201207.31

Площадь 644 кв.м.

Каталог координат земельного участка (:ЗУ94) расположенного по адресу: Новгородская обл, р-н Парфинский, с/п Федоровское

Название (номер) межевого знака	X координата	Y координата
18	517500.77	2201241.02
19	517491.86	2201228.34
20	517471.03	2201242.91
21	517479.19	2201255.62

Площадь 394 кв.м.

Каталог координат земельного участка (:ЗУ95) расположенного по адресу: Новгородская обл, р-н Парфинский, с/п Федорковское

Название (номер) межевого знака	X координата	Y координата
18	517500.77	2201241.02
21	517479.19	2201255.62
26	517488.15	2201269.60
27	517509.71	2201253.76

Площадь 424 кв.м.

Каталог координат земельного участка (:ЗУ96) расположенного по адресу: Новгородская обл, р-н Парфинский, с/п Федорковское

Название (номер) межевого знака	X координата	Y координата
129	517506.55	2201296.28
26	517488.15	2201269.60
27	517509.71	2201253.76
316	517524.54	2201274.87
128	517529.32	2201281.68

Площадь 894 кв.м.

Каталог координат земельного участка (:ЗУ97) расположенного по адресу: Новгородская обл, р-н Парфинский, с/п Федорковское

Название (номер) межевого знака	X координата	Y координата
128	517529.32	2201281.68
129	517506.55	2201296.28
118	517519.54	2201315.12
94	517541.94	2201299.64

Площадь 608 кв.м.

Каталог координат земельного участка (:ЗУ98) расположенного по адресу: Новгородская обл, р-н Парфинский, с/п Федорковское

Название (номер) межевого знака	X координата	Y координата
94	517541.94	2201299.64
118	517519.54	2201315.12
119	517532.22	2201333.50
95	517554.36	2201317.33

Площадь 600 кв.м.

Каталог координат земельного участка (:ЗУ99) расположенного по адресу: Новгородская обл, р-н Парфинский, с/п Федорковское

Название (номер) межевого знака	X координата	Y координата
266	517482.69	2201171.32
212	517461.52	2201185.15
209	517444.35	2201161.02
337	517465.51	2201148.33

Площадь 726 кв.м.

Каталог координат земельного участка (:ЗУ100) расположенного по адресу: Новгородская обл, р-н Парфинский, с/п Федорковское

Название (номер) межевого знака	X координата	Y координата
265	517498.48	2201192.44
187	517477.08	2201207.31
212	517461.52	2201185.15
266	517482.69	2201171.32

Площадь 685 кв.м.

Каталог координат земельного участка (:ЗУ101) расположенного по адресу: Новгородская обл, р-н Парфинский, с/п Федорковское

Название (номер) межевого знака	X координата	Y координата
265	517498.48	2201192.44
187	517477.08	2201207.31
19	517491.86	2201228.34
267	517514.35	2201213.67

Площадь 690 кв.м.

Каталог координат земельного участка (:ЗУ102) расположенного по адресу: Новгородская обл, р-н Парфинский, с/п Федорковское

Название (номер) межевого знака	X координата	Y координата
19	517491.86	2201228.34
18	517500.77	2201241.02
27	517509.71	2201253.76
314	517532.77	2201238.32
267	517514.35	2201213.67

Площадь 843 кв.м.

Каталог координат земельного участка (:ЗУ103) расположенного по адресу: Новгородская обл, р-н Парфинский, с/п Федорковское

Название (номер) межевого знака	X координата	Y координата
314	517532.77	2201238.32
315	517547.70	2201259.84
316	517524.54	2201274.87
27	517509.71	2201253.76

Площадь 719 кв.м.

Каталог координат земельного участка (:ЗУ104) расположенного по адресу: Новгородская обл, р-н Парфинский, с/п Федорковское

Название (номер) межевого знака	X координата	Y координата
315	517547.70	2201259.84
93	517564.65	2201284.28
94	517541.94	2201299.64
128	517529.32	2201281.68
316	517524.54	2201274.87

Площадь 825 кв.м.

Каталог координат земельного участка (:ЗУ105) расположенного по адресу: Новгородская обл, р-н Парфинский, с/п Федорковское

Название (номер) межевого знака	X координата	Y координата
93	517564.65	2201284.28
94	517541.94	2201299.64
95	517554.36	2201317.33
96	517576.42	2201301.25

Площадь 578 кв.м.

Каталог координат земельного участка (:ЗУ106) расположенного по адресу: Новгородская обл, р-н Парфинский, с/п Федорковское

Название (номер) межевого знака	X координата	Y координата
293	517473.43	2201143.77
294	517494.67	2201130.29
280	517510.11	2201154.65
295	517490.06	2201167.30

Площадь 704 кв.м.

Каталог координат земельного участка (:ЗУ107) расположенного по адресу: Новгородская обл, р-н Парфинский, с/п Федорковское

Название (номер) межевого знака	X координата	Y координата
223	517543.73	2201199.48
281	517525.99	2201174.52
401	517505.44	2201189.17
222	517523.54	2201214.30

Площадь 774 кв.м.

Каталог координат земельного участка (:ЗУ108) расположенного по адресу: Новгородская обл, р-н Парфинский, с/п Федорковское

Название (номер) межевого знака	X координата	Y координата
222	517523.54	2201214.30
223	517543.73	2201199.48
110	517558.96	2201220.90
111	517539.00	2201235.92

Площадь 661 кв.м.

Каталог координат земельного участка (:ЗУ109) расположенного по адресу: Новгородская обл, р-н Парфинский, с/п Федорковское

Название (номер) межевого знака	X координата	Y координата
110	517558.96	2201220.90
111	517539.00	2201235.92
112	517552.78	2201255.20
113	517572.94	2201240.58

Площадь 596 кв.м.

Каталог координат земельного участка (:ЗУ110) расположенного по адресу: Новгородская обл, р-н Парфинский, с/п Федорковское

Название (номер) межевого знака	X координата	Y координата
104	517587.58	2201261.17
101	517567.40	2201275.64
112	517552.78	2201255.20
113	517572.94	2201240.58

Площадь 627 кв.м.

Каталог координат земельного участка (:ЗУ111) расположенного по адресу: Новгородская обл, р-н Парфинский, с/п Федорковское

Название (номер) межевого знака	X координата	Y координата
101	517567.40	2201275.64
102	517580.86	2201294.48
103	517601.26	2201281.26
104	517587.58	2201261.17

Площадь 583 кв.м.

Каталог координат земельного участка (:ЗУ112) расположенного по адресу: Новгородская обл, р-н Парфинский, с/п Федорковское

Название (номер) межевого знака	X координата	Y координата
103	517601.26	2201281.26
102	517580.86	2201294.48
134	517582.45	2201296.98
96	517576.42	2201301.25
135	517586.22	2201315.51
136	517612.62	2201296.71

137	517603.39	2201284.38
-----	-----------	------------

Площадь 613 кв.м.

Каталог координат земельного участка (:ЗУ113) расположенного по адресу: Новгородская обл, р-н Парфинский, с/п Федорковское

Название (номер) межевого знака	X координата	Y координата
280	517510.11	2201154.65
279	517531.93	2201138.11
369	517516.31	2201115.69
294	517494.67	2201130.29

Площадь 750 кв.м.

Каталог координат земельного участка (:ЗУ114) расположенного по адресу: Новгородская обл, р-н Парфинский, с/п Федорковское

Название (номер) межевого знака	X координата	Y координата
279	517531.93	2201138.11
280	517510.11	2201154.65
281	517525.99	2201174.52
282	517547.36	2201160.24

Площадь 695 кв.м.

Каталог координат земельного участка (:ЗУ115) расположенного по адресу: Новгородская обл, р-н Парфинский, с/п Федорковское

Название (номер) межевого знака	X координата	Y координата
282	517547.36	2201160.24
224	517564.17	2201184.36
223	517543.73	2201199.48
281	517525.99	2201174.52

Площадь 767 кв.м.

Каталог координат земельного участка (:ЗУ116) расположенного по адресу: Новгородская обл, р-н Парфинский, с/п Федорковское

Название (номер) межевого знака	X координата	Y координата
224	517564.17	2201184.36
130	517579.08	2201205.76
110	517558.96	2201220.90
223	517543.73	2201199.48

Площадь 662 кв.м.

Каталог координат земельного участка (:ЗУ117) расположенного по адресу: Новгородская обл, р-н Парфинский, с/п Федорковское

Название (номер) межевого знака	X координата	Y координата
130	517579.08	2201205.76
110	517558.96	2201220.90
113	517572.94	2201240.58
131	517593.02	2201225.77

Площадь 608 кв.м.

Каталог координат земельного участка (:ЗУ118) расположенного по адресу: Новгородская обл, р-н Парфинский, с/п Федорковское

Название (номер) межевого знака	X координата	Y координата
131	517593.02	2201225.77
184	517608.17	2201247.50
104	517587.58	2201261.17
113	517572.94	2201240.58

Площадь 642 кв.м.

Каталог координат земельного участка (:ЗУ119) расположенного по адресу: Новгородская обл, р-н Парфинский, с/п Федорковское

Название (номер) межевого знака	X координата	Y координата
390	517627.77	2201267.75
391	517631.43	2201265.15
392	517627.82	2201259.38
393	517638.19	2201252.81
394	517649.63	2201271.86
136	517612.62	2201296.71
137	517603.39	2201284.38
395	517624.61	2201271.26
396	517624.29	2201270.10

Площадь 773 кв.м.

Каталог координат земельного участка (:ЗУ120) расположенного по адресу: Новгородская обл, р-н Парфинский, с/п Федорковское

Название (номер) межевого знака	X координата	Y координата
121	517566.29	2201102.61
383	517553.29	2201087.53
384	517523.67	2201112.82
122	517533.81	2201127.84

Площадь 760 кв.м.

Каталог координат земельного участка (:ЗУ121) расположенного по адресу: Новгородская обл, р-н Парфинский, с/п Федорковское

Название (номер) межевого знака	X координата	Y координата
120	517575.02	2201114.89
121	517566.29	2201102.61
122	517533.81	2201127.84
123	517541.80	2201139.69

Площадь 605 кв.м.

Каталог координат земельного участка (:ЗУ122) расположенного по адресу: Новгородская обл, р-н Парфинский, с/п Федорковское

Название (номер) межевого знака	X координата	Y координата
160	517550.60	2201152.73
123	517541.80	2201139.69
120	517575.02	2201114.89
159	517583.39	2201126.99

Площадь 632 кв.м.

Каталог координат земельного участка (:ЗУ123) расположенного по адресу: Новгородская обл, р-н Парфинский, с/п Федорковское

Название (номер) межевого знака	X координата	Y координата
78	517591.81	2201139.14
159	517583.39	2201126.99
160	517550.60	2201152.73
161	517559.13	2201165.38

Площадь 626 кв.м.

Каталог координат земельного участка (:ЗУ124) расположенного по адресу: Новгородская обл, р-н Парфинский, с/п Федорковское

Название (номер) межевого знака	X координата	Y координата
78	517591.81	2201139.14



161	517559.13	2201165.38
169	517567.69	2201178.10
77	517600.33	2201151.45

Площадь 635 кв.м.

Каталог координат земельного участка (:ЗУ125) расположенного по адресу: Новгородская обл, р-н Парфинский, с/п Федорковское

Название (номер) межевого знака	X координата	Y координата
45	517577.46	2201191.27
169	517567.69	2201178.10
77	517600.33	2201151.45
46	517608.94	2201163.89

Площадь 659 кв.м.

Каталог координат земельного участка (:ЗУ126) расположенного по адресу: Новгородская обл, р-н Парфинский, с/п Федорковское

Название (номер) межевого знака	X координата	Y координата
44	517584.72	2201201.07
45	517577.46	2201191.27
46	517608.94	2201163.89
47	517616.70	2201175.10

Площадь 534 кв.м.

Каталог координат земельного участка (:ЗУ127) расположенного по адресу: Новгородская обл, р-н Парфинский, с/п Федорковское

Название (номер) межевого знака	X координата	Y координата
199	517626.52	2201187.57
198	517595.30	2201215.33
44	517584.72	2201201.07
47	517616.70	2201175.10

Площадь 697 кв.м.

Каталог координат земельного участка (:ЗУ128) расположенного по адресу: Новгородская обл, р-н Парфинский, с/п Федорковское

Название (номер) межевого знака	X координата	Y координата
189	517635.90	2201199.49
193	517604.75	2201228.07
198	517595.30	2201215.33
199	517626.52	2201187.57

Площадь 650 кв.м.

Каталог координат земельного участка (:ЗУ129) расположенного по адресу: Новгородская обл, р-н Парфинский, с/п Федорковское

Название (номер) межевого знака	X координата	Y координата
190	517645.66	2201211.88
192	517613.60	2201240.00
193	517604.75	2201228.07
189	517635.90	2201199.49

Площадь 648 кв.м.

Каталог координат земельного участка (:ЗУ130) расположенного по адресу: Новгородская обл, р-н Парфинский, с/п Федорковское

Название (номер) межевого знака	X координата	Y координата
192	517613.60	2201240.00
479	517624.34	2201254.49
480	517635.00	2201246.89

83	517658.71	2201228.45
190	517645.66	2201211.88

Площадь 846 кв.м.

Каталог координат земельного участка (:ЗУ131) расположенного по адресу: Новгородская обл, р-н Парфинский, с/п Федорковское

Название (номер) межевого знака	X координата	Y координата
82	517672.85	2201257.32
394	517649.63	2201271.86
393	517638.19	2201252.81
480	517635.00	2201246.89
83	517658.71	2201228.45

Площадь 872 кв.м.

Каталог координат земельного участка (:ЗУ132) расположенного по адресу: Новгородская обл, р-н Парфинский, с/п Федорковское

Название (номер) межевого знака	X координата	Y координата
383	517553.29	2201087.53
121	517566.29	2201102.61
410	517596.10	2201072.36
411	517586.96	2201058.76

Площадь 782 кв.м.

Каталог координат земельного участка (:ЗУ133) расположенного по адресу: Новгородская обл, р-н Парфинский, с/п Федорковское

Название (номер) межевого знака	X координата	Y координата
239	517604.60	2201085.25
120	517575.02	2201114.89
159	517583.39	2201126.99
162	517614.96	2201099.66

Площадь 672 кв.м.

Каталог координат земельного участка (:ЗУ134) расположенного по адресу: Новгородская обл, р-н Парфинский, с/п Федорковское

Название (номер) межевого знака	X координата	Y координата
162	517614.96	2201099.66
75	517623.93	2201112.14
78	517591.81	2201139.14
159	517583.39	2201126.99

Площадь 628 кв.м.

Каталог координат земельного участка (:ЗУ135) расположенного по адресу: Новгородская обл, р-н Парфинский, с/п Федорковское

Название (номер) межевого знака	X координата	Y координата
75	517623.93	2201112.14
76	517630.96	2201121.92
77	517600.33	2201151.45
78	517591.81	2201139.14

Площадь 566 кв.м.

Каталог координат земельного участка (:ЗУ136) расположенного по адресу: Новгородская обл, р-н Парфинский, с/п Федорковское

Название (номер) межевого знака	X координата	Y координата
76	517630.96	2201121.92
106	517639.60	2201133.93

46	517608.94	2201163.89
77	517600.33	2201151.45

Площадь 631 кв.м.

Каталог координат земельного участка (:ЗУ137) расположенного по адресу: Новгородская обл, р-н Парфинский, с/п Федорковское

Название (номер) межевого знака	X координата	Y координата
47	517616.70	2201175.10
105	517647.75	2201145.27
106	517639.60	2201133.93
46	517608.94	2201163.89

Площадь 586 кв.м.

Каталог координат земельного участка (:ЗУ138) расположенного по адресу: Новгородская обл, р-н Парфинский, с/п Федорковское

Название (номер) межевого знака	X координата	Y координата
105	517647.75	2201145.27
225	517656.77	2201157.82
199	517626.52	2201187.57
47	517616.70	2201175.10

Площадь 664 кв.м.

Каталог координат земельного участка (:ЗУ139) расположенного по адресу: Новгородская обл, р-н Парфинский, с/п Федорковское

Название (номер) межевого знака	X координата	Y координата
225	517656.77	2201157.82
188	517666.47	2201171.32
189	517635.90	2201199.49
199	517626.52	2201187.57

Площадь 633 кв.м.

Каталог координат земельного участка (:ЗУ140) расположенного по адресу: Новгородская обл, р-н Парфинский, с/п Федорковское

Название (номер) межевого знака	X координата	Y координата
188	517666.47	2201171.32
189	517635.90	2201199.49
190	517645.66	2201211.88
191	517675.68	2201184.13

Площадь 647 кв.м.

Каталог координат земельного участка (:ЗУ141) расположенного по адресу: Новгородская обл, р-н Парфинский, с/п Федорковское

Название (номер) межевого знака	X координата	Y координата
83	517658.71	2201228.45
190	517645.66	2201211.88
191	517675.68	2201184.13
504	517689.15	2201202.86
296	517686.94	2201204.99
84	517671.11	2201217.61

Площадь 884 кв.м.

Каталог координат земельного участка (:ЗУ142) расположенного по адресу: Новгородская обл, р-н Парфинский, с/п Федорковское

Название (номер) межевого знака	X координата	Y координата
81	517688.23	2201245.85
82	517672.85	2201257.32

83	517658.71	2201228.45
84	517671.11	2201217.61

Площадь 571 кв.м.

Каталог координат земельного участка (:ЗУ143) расположенного по адресу: Новгородская обл, р-н Парфинский, с/п Федорковское

Название (номер) межевого знака	X координата	Y координата
81	517688.23	2201245.85
176	517705.76	2201233.22
175	517689.51	2201207.65
296	517686.94	2201204.99
84	517671.11	2201217.61

Площадь 709 кв.м.

Каталог координат земельного участка (:ЗУ144) расположенного по адресу: Новгородская обл, р-н Парфинский, с/п Федорковское

Название (номер) межевого знака	X координата	Y координата
352	517625.36	2201019.52
353	517594.55	2201052.27
285	517603.99	2201066.63
85	517634.29	2201032.90
354	517629.97	2201025.76

Площадь 732 кв.м.

Каталог координат земельного участка (:ЗУ145) расположенного по адресу: Новгородская обл, р-н Парфинский, с/п Федорковское

Название (номер) межевого знака	X координата	Y координата
285	517603.99	2201066.63
85	517634.29	2201032.90
86	517642.53	2201046.18
286	517613.05	2201080.42

Площадь 699 кв.м.

Каталог координат земельного участка (:ЗУ146) расположенного по адресу: Новгородская обл, р-н Парфинский, с/п Федорковское

Название (номер) межевого знака	X координата	Y координата
170	517621.46	2201093.23
286	517613.05	2201080.42
86	517642.53	2201046.18
133	517652.11	2201061.63

Площадь 721 кв.м.

Каталог координат земельного участка (:ЗУ147) расположенного по адресу: Новгородская обл, р-н Парфинский, с/п Федорковское

Название (номер) межевого знака	X координата	Y координата
133	517652.11	2201061.63
170	517621.46	2201093.23
171	517628.80	2201104.41
116	517660.83	2201075.67

Площадь 637 кв.м.

Каталог координат земельного участка (:ЗУ148) расположенного по адресу: Новгородская обл, р-н Парфинский, с/п Федорковское

Название (номер) межевого знака	X координата	Y координата
335	517638.26	2201118.80

171	517628.80	2201104.41
116	517660.83	2201075.67
117	517668.64	2201088.27
336	517669.87	2201090.17

Площадь 725 кв.м.

Каталог координат земельного участка (:ЗУ149) расположенного по адресу: Новгородская обл, р-н Парфинский, с/п Федоровское

Название (номер) межевого знака	X координата	Y координата
141	517678.86	2201104.07
268	517647.06	2201132.19
335	517638.26	2201118.80
336	517669.87	2201090.17

Площадь 685 кв.м.

Каталог координат земельного участка (:ЗУ150) расположенного по адресу: Новгородская обл, р-н Парфинский, с/п Федоровское

Название (номер) межевого знака	X координата	Y координата
141	517678.86	2201104.07
268	517647.06	2201132.19
269	517655.63	2201145.24
126	517688.11	2201118.84

Площадь 690 кв.м.

Каталог координат земельного участка (:ЗУ151) расположенного по адресу: Новгородская обл, р-н Парфинский, с/п Федоровское

Название (номер) межевого знака	X координата	Y координата
269	517655.63	2201145.24
365	517667.75	2201161.26
125	517697.71	2201134.16
126	517688.11	2201118.84

Площадь 780 кв.м.

Каталог координат земельного участка (:ЗУ152) расположенного по адресу: Новгородская обл, р-н Парфинский, с/п Федоровское

Название (номер) межевого знака	X координата	Y координата
256	517707.18	2201149.28
125	517697.71	2201134.16
365	517667.75	2201161.26
264	517679.82	2201177.21

Площадь 742 кв.м.

Каталог координат земельного участка (:ЗУ153) расположенного по адресу: Новгородская обл, р-н Парфинский, с/п Федоровское

Название (номер) межевого знака	X координата	Y координата
260	517690.05	2201190.73
261	517693.17	2201188.48
262	517701.48	2201180.90
263	517713.94	2201167.80
257	517716.61	2201164.35
256	517707.18	2201149.28
264	517679.82	2201177.21

Площадь 679 кв.м.

Каталог координат земельного участка (:ЗУ154) расположенного по адресу: Новгородская обл, р-н Парфинский, с/п Федоровское

Название (номер) межевого знака	X координата	Y координата
174	517696.82	2201201.78
175	517689.51	2201207.65
176	517705.76	2201233.22
177	517723.08	2201221.21
178	517707.29	2201196.12
179	517699.13	2201201.60

Площадь 638 кв.м.

Каталог координат земельного участка (:ЗУ155) расположенного по адресу: Новгородская обл, р-н Парфинский, с/п Федорковское

Название (номер) межевого знака	X координата	Y координата
178	517707.29	2201196.12
177	517723.08	2201221.21
59	517739.76	2201209.71
58	517730.18	2201192.01
57	517732.72	2201190.45
56	517728.00	2201181.99
226	517727.42	2201182.37
227	517723.53	2201184.76
228	517709.40	2201194.06

Площадь 664 кв.м.

Каталог координат земельного участка (:ЗУ156) расположенного по адресу: Новгородская обл, р-н Парфинский, с/п Федорковское

Название (номер) межевого знака	X координата	Y координата
85	517634.29	2201032.90
86	517642.53	2201046.18
87	517668.27	2201017.56
88	517660.48	2201004.48

Площадь 571 кв.м.

Каталог координат земельного участка (:ЗУ157) расположенного по адресу: Новгородская обл, р-н Парфинский, с/п Федорковское

Название (номер) межевого знака	X координата	Y координата
87	517668.27	2201017.56
132	517678.69	2201035.04
133	517652.11	2201061.63
86	517642.53	2201046.18

Площадь 707 кв.м.

Каталог координат земельного участка (:ЗУ158) расположенного по адресу: Новгородская обл, р-н Парфинский, с/п Федорковское

Название (номер) межевого знака	X координата	Y координата
132	517678.69	2201035.04
115	517687.43	2201049.71
116	517660.83	2201075.67
133	517652.11	2201061.63

Площадь 611 кв.м.

Каталог координат земельного участка (:ЗУ159) расположенного по адресу: Новгородская обл, р-н Парфинский, с/п Федорковское

Название (номер) межевого знака	X координата	Y координата
114	517696.84	2201065.49



115	517687.43	2201049.71
116	517660.83	2201075.67
117	517668.64	2201088.27

Площадь 599 кв.м.

Каталог координат земельного участка (:ЗУ160) расположенного по адресу: Новгородская обл, р-н Парфинский, с/п Федорковское

Название (номер) межевого знака	X координата	Y координата
141	517678.86	2201104.07
142	517691.79	2201093.10
143	517707.05	2201081.76
127	517715.91	2201095.58
126	517688.11	2201118.84

Площадь 617 кв.м.

Каталог координат земельного участка (:ЗУ161) расположенного по адресу: Новгородская обл, р-н Парфинский, с/п Федорковское

Название (номер) межевого знака	X координата	Y координата
124	517724.35	2201108.76
125	517697.71	2201134.16
126	517688.11	2201118.84
127	517715.91	2201095.58

Площадь 607 кв.м.

Каталог координат земельного участка (:ЗУ162) расположенного по адресу: Новгородская обл, р-н Парфинский, с/п Федорковское

Название (номер) межевого знака	X координата	Y координата
125	517697.71	2201134.16
124	517724.35	2201108.76
259	517736.32	2201127.43
256	517707.18	2201149.28

Площадь 725 кв.м.

Каталог координат земельного участка (:ЗУ163) расположенного по адресу: Новгородская обл, р-н Парфинский, с/п Федорковское

Название (номер) межевого знака	X координата	Y координата
256	517707.18	2201149.28
257	517716.61	2201164.35
258	517746.78	2201143.76
259	517736.32	2201127.43

Площадь 677 кв.м.

Каталог координат земельного участка (:ЗУ164) расположенного по адресу: Новгородская обл, р-н Парфинский, с/п Федорковское

Название (номер) межевого знака	X координата	Y координата
257	517716.61	2201164.35
413	517727.01	2201181.85
226	517727.42	2201182.37
91	517758.53	2201162.09
258	517746.78	2201143.76

Площадь 788 кв.м.

Каталог координат земельного участка (:ЗУ165) расположенного по адресу: Новгородская обл, р-н Парфинский, с/п Федорковское

Название (номер) межевого знака	X координата	Y координата
---------------------------------	--------------	--------------

56	517728.00	2201181.99
57	517732.72	2201190.45
58	517730.18	2201192.01
59	517739.76	2201209.71
60	517755.60	2201198.16
61	517742.34	2201172.64

Площадь 547 кв.м.

Каталог координат земельного участка (:ЗУ166) расположенного по адресу: Новгородская обл, р-н Парфинский, с/п Федоровское

Название (номер) межевого знака	X координата	Y координата
60	517755.60	2201198.16
61	517742.34	2201172.64
91	517758.53	2201162.09
92	517773.29	2201185.13

Площадь 577 кв.м.

Каталог координат земельного участка (:ЗУ167) расположенного по адресу: Новгородская обл, р-н Парфинский, с/п Федоровское

Название (номер) межевого знака	X координата	Y координата
185	517777.09	2201192.07
163	517787.20	2201208.59
35	517759.15	2201226.40
34	517748.79	2201210.40

Площадь 647 кв.м.

Каталог координат земельного участка (:ЗУ168) расположенного по адресу: Новгородская обл, р-н Парфинский, с/п Федоровское

Название (номер) межевого знака	X координата	Y координата
163	517787.20	2201208.59
164	517796.49	2201223.81
89	517770.03	2201243.48
35	517759.15	2201226.40

Площадь 629 кв.м.

Каталог координат земельного участка (:ЗУ169) расположенного по адресу: Новгородская обл, р-н Парфинский, с/п Федоровское

Название (номер) межевого знака	X координата	Y координата
34	517748.79	2201210.40
35	517759.15	2201226.40
36	517736.24	2201241.92
37	517725.69	2201226.66

Площадь 526 кв.м.

Каталог координат земельного участка (:ЗУ170) расположенного по адресу: Новгородская обл, р-н Парфинский, с/п Федоровское

Название (номер) межевого знака	X координата	Y координата
89	517770.03	2201243.48
90	517748.69	2201259.91
36	517736.24	2201241.92
35	517759.15	2201226.40

Площадь 574 кв.м.

Каталог координат земельного участка (:ЗУ171) расположенного по адресу: Новгородская обл, р-н Парфинский, с/п Федоровское

Название (номер) межевого знака	X координата	Y координата
97	517712.50	2201260.31
36	517736.24	2201241.92
37	517725.69	2201226.66
98	517701.09	2201243.47
99	517706.73	2201251.56
100	517709.92	2201256.56

Площадь 580 кв.м.

Каталог координат земельного участка (:ЗУ172) расположенного по адресу: Новгородская обл, р-н Парфинский, с/п Федорковское

Название (номер) межевого знака	X координата	Y координата
215	517725.40	2201278.30
90	517748.69	2201259.91
36	517736.24	2201241.92
97	517712.50	2201260.31

Площадь 656 кв.м.

Каталог координат земельного участка (:ЗУ173) расположенного по адресу: Новгородская обл, р-н Парфинский, с/п Федорковское

Название (номер) межевого знака	X координата	Y координата
402	517697.51	2201299.68
201	517684.75	2201281.81
97	517712.50	2201260.31
215	517725.40	2201278.30

Площадь 774 кв.м.

Каталог координат земельного участка (:ЗУ174) расположенного по адресу: Новгородская обл, р-н Парфинский, с/п Федорковское

Название (номер) межевого знака	X координата	Y координата
200	517673.90	2201263.95
201	517684.75	2201281.81
202	517658.39	2201299.16
203	517648.21	2201280.98

Площадь 650 кв.м.

Каталог координат земельного участка (:ЗУ175) расположенного по адресу: Новгородская обл, р-н Парфинский, с/п Федорковское

Название (номер) межевого знака	X координата	Y координата
578	517598.40	2201340.28
579	517615.13	2201361.71
580	517644.62	2201339.35
581	517630.68	2201319.22

Площадь 975 кв.м.

Каталог координат земельного участка (:ЗУ176) расположенного по адресу: Новгородская обл, р-н Парфинский, с/п Федорковское

Название (номер) межевого знака	X координата	Y координата
673	517563.00	2201363.42
578	517598.40	2201340.28
579	517615.13	2201361.71
674	517601.10	2201372.05
675	517603.61	2201375.56
676	517580.99	2201391.75

Площадь 1352 кв.м.

Каталог координат земельного участка (:ЗУ177) расположенного по адресу: Новгородская обл, р-н Парфинский, с/п Федорковское

Название (номер) межевого знака	X координата	Y координата
641	517647.26	2201346.50
642	517627.07	2201360.94
643	517633.48	2201371.24
644	517657.13	2201402.06
645	517674.23	2201392.84

Площадь 1176 кв.м.

Каталог координат земельного участка (:ЗУ178) расположенного по адресу: Новгородская обл, р-н Парфинский, с/п Федорковское

Название (номер) межевого знака	X координата	Y координата
691	517669.29	2201329.90
641	517647.26	2201346.50
645	517674.23	2201392.84
692	517697.37	2201380.39

Площадь 1493 кв.м.

Каталог координат земельного участка (:ЗУ179) расположенного по адресу: Новгородская обл, р-н Парфинский, с/п Федорковское

Название (номер) межевого знака	X координата	Y координата
456	517701.08	2201305.12
653	517685.22	2201318.30
654	517700.25	2201342.74
655	517716.26	2201366.20
23	517733.80	2201356.72
22	517722.49	2201338.73

Площадь 1214 кв.м.

Каталог координат земельного участка (:ЗУ180) расположенного по адресу: Новгородская обл, р-н Парфинский, с/п Федорковское

Название (номер) межевого знака	X координата	Y координата
455	517717.67	2201292.45
456	517701.08	2201305.12
22	517722.49	2201338.73
25	517738.99	2201327.59

Площадь 823 кв.м.

Каталог координат земельного участка (:ЗУ181) расположенного по адресу: Новгородская обл, р-н Парфинский, с/п Федорковское

Название (номер) межевого знака	X координата	Y координата
22	517722.49	2201338.73
23	517733.80	2201356.72
24	517749.06	2201347.61
25	517738.99	2201327.59

Площадь 410 кв.м.

Каталог координат земельного участка (:ЗУ182) расположенного по адресу: Новгородская обл, р-н Парфинский, с/п Федорковское

Название (номер) межевого знака	X координата	Y координата
31	517733.62	2201280.12
455	517717.67	2201292.45
25	517738.99	2201327.59

24	517749.06	2201347.61
412	517768.41	2201332.42
30	517745.81	2201298.66

Площадь 1363 кв.м.

Каталог координат земельного участка (:ЗУ183) расположенного по адресу: Новгородская обл, р-н Парфинский, с/п Федорковское

Название (номер) межевого знака	X координата	Y координата
28	517751.14	2201267.23
29	517762.79	2201288.42
30	517745.81	2201298.66
31	517733.62	2201280.12

Площадь 481 кв.м.

Каталог координат земельного участка (:ЗУ184) расположенного по адресу: Новгородская обл, р-н Парфинский, с/п Федорковское

Название (номер) межевого знака	X координата	Y координата
29	517762.79	2201288.42
326	517784.50	2201322.47
412	517768.41	2201332.42
30	517745.81	2201298.66

Площадь 784 кв.м.

Каталог координат земельного участка (:ЗУ185) расположенного по адресу: Новгородская обл, р-н Парфинский, с/п Федорковское

Название (номер) межевого знака	X координата	Y координата
32	517766.82	2201255.40
28	517751.14	2201267.23
29	517762.79	2201288.42
33	517779.80	2201280.58

Площадь 500 кв.м.

Каталог координат земельного участка (:ЗУ186) расположенного по адресу: Новгородская обл, р-н Парфинский, с/п Федорковское

Название (номер) межевого знака	X координата	Y координата
29	517762.79	2201288.42
326	517784.50	2201322.47
43	517799.87	2201311.44
42	517785.11	2201288.78
33	517779.80	2201280.58

Площадь 22 кв.м.

Каталог координат земельного участка (:ЗУ187) расположенного по адресу: Новгородская обл, р-н Парфинский, с/п Федорковское

Название (номер) межевого знака	X координата	Y координата
452	517782.78	2201243.44
32	517766.82	2201255.40
33	517779.80	2201280.58
42	517785.11	2201288.78
41	517803.18	2201278.06

Площадь 811 кв.м.

Каталог координат земельного участка (:ЗУ188) расположенного по адресу: Новгородская обл, р-н Парфинский, с/п Федорковское

Название (номер) межевого знака	X координата	Y координата
---------------------------------	--------------	--------------

41	517803.18	2201278.06
42	517785.11	2201288.78
43	517799.87	2201311.44
40	517815.98	2201299.80

Площадь 533 кв.м.

Каталог координат земельного участка (:ЗУ189) расположенного по адресу: Новгородская обл, р-н Парфинский, с/п Федорковское

Название (номер) межевого знака	X координата	Y координата
523	517801.45	2201230.29
38	517821.73	2201266.61
41	517803.18	2201278.06
452	517782.78	2201243.44

Площадь 910 кв.м.

Каталог координат земельного участка (:ЗУ190) расположенного по адресу: Новгородская обл, р-н Парфинский, с/п Федорковское

Название (номер) межевого знака	X координата	Y координата
38	517821.73	2201266.61
39	517833.56	2201286.84
40	517815.98	2201299.80
41	517803.18	2201278.06

Площадь 530 кв.м.

Каталог координат земельного участка (:ЗУ191) расположенного по адресу: Новгородская обл, р-н Парфинский, с/п Федорковское

Название (номер) межевого знака	X координата	Y координата
405	517837.75	2201292.68
291	517854.65	2201315.05
232	517834.00	2201332.48
366	517816.08	2201309.45

Площадь 778 кв.м.

Каталог координат земельного участка (:ЗУ192) расположенного по адресу: Новгородская обл, р-н Парфинский, с/п Федорковское

Название (номер) межевого знака	X координата	Y координата
232	517834.00	2201332.48
291	517854.65	2201315.05
292	517870.26	2201336.40
231	517849.87	2201353.29

Площадь 703 кв.м.

Каталог координат земельного участка (:ЗУ193) расположенного по адресу: Новгородская обл, р-н Парфинский, с/п Федорковское

Название (номер) межевого знака	X координата	Y координата
366	517816.08	2201309.45
232	517834.00	2201332.48
70	517814.07	2201348.68
157	517796.49	2201324.60

Площадь 744 кв.м.

Каталог координат земельного участка (:ЗУ194) расположенного по адресу: Новгородская обл, р-н Парфинский, с/п Федорковское

Название (номер) межевого знака	X координата	Y координата
231	517849.87	2201353.29



232	517834.00	2201332.48
70	517814.07	2201348.68
71	517829.55	2201368.99

Площадь 664 кв.м.

Каталог координат земельного участка (:ЗУ195) расположенного по адресу: Новгородская обл, р-н Парфинский, с/п Федорковское

Название (номер) межевого знака	X координата	Y координата
70	517814.07	2201348.68
157	517796.49	2201324.60
158	517780.57	2201336.92
74	517797.97	2201362.44

Площадь 625 кв.м.

Каталог координат земельного участка (:ЗУ196) расположенного по адресу: Новгородская обл, р-н Парфинский, с/п Федорковское

Название (номер) межевого знака	X координата	Y координата
70	517814.07	2201348.68
71	517829.55	2201368.99
72	517811.95	2201383.70
73	517799.39	2201364.60
74	517797.97	2201362.44

Площадь 560 кв.м.

Каталог координат земельного участка (:ЗУ197) расположенного по адресу: Новгородская обл, р-н Парфинский, с/п Федорковское

Название (номер) межевого знака	X координата	Y координата
74	517797.97	2201362.44
158	517780.57	2201336.92
470	517760.46	2201352.48
80	517779.85	2201379.44
73	517799.39	2201364.60

Площадь 833 кв.м.

Каталог координат земельного участка (:ЗУ198) расположенного по адресу: Новгородская обл, р-н Парфинский, с/п Федорковское

Название (номер) межевого знака	X координата	Y координата
73	517799.39	2201364.60
72	517811.95	2201383.70
79	517793.70	2201399.30
80	517779.85	2201379.44

Площадь 569 кв.м.

Каталог координат земельного участка (:ЗУ199) расположенного по адресу: Новгородская обл, р-н Парфинский, с/п Федорковское

Название (номер) межевого знака	X координата	Y координата
470	517760.46	2201352.48
521	517738.03	2201369.86
522	517758.11	2201395.45
80	517779.85	2201379.44

Площадь 910 кв.м.

Каталог координат земельного участка (:ЗУ200) расположенного по адресу: Новгородская обл, р-н Парфинский, с/п Федорковское

Название (номер) межевого знака	X координата	Y координата
---------------------------------	--------------	--------------

79	517793.70	2201399.30
571	517766.06	2201422.64
572	517747.62	2201403.17
522	517758.11	2201395.45
80	517779.85	2201379.44

Площадь 969 кв.м.

Каталог координат земельного участка (:ЗУ201) расположенного по адресу: Новгородская обл, р-н Парфинский, с/п Федоровское

Название (номер) межевого знака	X координата	Y координата
572	517747.62	2201403.17
625	517719.40	2201429.44
626	517745.38	2201452.46
627	517753.57	2201436.43
571	517766.06	2201422.64

Площадь 1099 кв.м.

Каталог координат земельного участка (:ЗУ202) расположенного по адресу: Новгородская обл, р-н Парфинский, с/п Федоровское

Название (номер) межевого знака	X координата	Y координата
625	517719.40	2201429.44
693	517693.79	2201458.01
694	517716.38	2201476.89
695	517730.18	2201484.77
626	517745.38	2201452.46

Площадь 1498 кв.м.

Каталог координат земельного участка (:ЗУ203) расположенного по адресу: Новгородская обл, р-н Парфинский, с/п Федоровское

Название (номер) межевого знака	X координата	Y координата
327	517752.76	2201456.41
601	517739.26	2201482.96
602	517763.93	2201506.43
603	517779.44	2201498.56
328	517783.23	2201494.78

Площадь 1048 кв.м.

Каталог координат земельного участка (:ЗУ204) расположенного по адресу: Новгородская обл, р-н Парфинский, с/п Федоровское

Название (номер) межевого знака	X координата	Y координата
327	517752.76	2201456.41
328	517783.23	2201494.78
329	517791.59	2201483.74
330	517760.44	2201441.39

Площадь 725 кв.м.

Каталог координат земельного участка (:ЗУ205) расположенного по адресу: Новгородская обл, р-н Парфинский, с/п Федоровское

Название (номер) межевого знака	X координата	Y координата
329	517791.59	2201483.74
330	517760.44	2201441.39
340	517765.02	2201432.12
341	517768.50	2201428.54
342	517801.34	2201476.78

Площадь 728 кв.м.

Каталог координат земельного участка (:ЗУ206) расположенного по адресу: Новгородская обл, р-н Парфинский, с/п Федорковское

Название (номер) межевого знака	X координата	Y координата
342	517801.34	2201476.78
598	517814.22	2201467.01
599	517782.41	2201416.49
341	517768.50	2201428.54

Площадь 1014 кв.м.

Каталог координат земельного участка (:ЗУ207) расположенного по адресу: Новгородская обл, р-н Парфинский, с/п Федорковское

Название (номер) межевого знака	X координата	Y координата
63	517797.92	2201403.31
599	517782.41	2201416.49
598	517814.22	2201467.01
492	517825.97	2201459.78
493	517807.55	2201428.59
64	517813.03	2201423.81

Площадь 1044 кв.м.

Каталог координат земельного участка (:ЗУ208) расположенного по адресу: Новгородская обл, р-н Парфинский, с/п Федорковское

Название (номер) межевого знака	X координата	Y координата
62	517816.13	2201388.97
63	517797.92	2201403.31
64	517813.03	2201423.81
65	517829.03	2201410.95

Площадь 554 кв.м.

Каталог координат земельного участка (:ЗУ209) расположенного по адресу: Новгородская обл, р-н Парфинский, с/п Федорковское

Название (номер) межевого знака	X координата	Y координата
491	517842.56	2201432.29
492	517825.97	2201459.78
493	517807.55	2201428.59
64	517813.03	2201423.81
65	517829.03	2201410.95

Площадь 863 кв.м.

Каталог координат земельного участка (:ЗУ210) расположенного по адресу: Новгородская обл, р-н Парфинский, с/п Федорковское

Название (номер) межевого знака	X координата	Y координата
65	517829.03	2201410.95
62	517816.13	2201388.97
139	517835.03	2201373.08
109	517848.32	2201395.42

Площадь 629 кв.м.

Каталог координат земельного участка (:ЗУ211) расположенного по адресу: Новгородская обл, р-н Парфинский, с/п Федорковское

Название (номер) межевого знака	X координата	Y координата
139	517835.03	2201373.08
66	517854.21	2201357.81

69	517866.80	2201379.73
109	517848.32	2201395.42

Площадь 617 кв.м.

Каталог координат земельного участка (:ЗУ212) расположенного по адресу: Новгородская обл, р-н Парфинский, с/п Федорковское

Название (номер) межевого знака	X координата	Y координата
69	517866.80	2201379.73
107	517880.40	2201400.76
108	517861.74	2201415.85
109	517848.32	2201395.42

Площадь 593 кв.м.

Каталог координат земельного участка (:ЗУ213) расположенного по адресу: Новгородская обл, р-н Парфинский, с/п Федорковское

Название (номер) межевого знака	X координата	Y координата
66	517854.21	2201357.81
67	517870.70	2201344.19
68	517884.90	2201364.20
69	517866.80	2201379.73

Площадь 558 кв.м.

Каталог координат земельного участка (:ЗУ214) расположенного по адресу: Новгородская обл, р-н Парфинский, с/п Федорковское

Название (номер) межевого знака	X координата	Y координата
68	517884.90	2201364.20
140	517899.82	2201385.49
107	517880.40	2201400.76
69	517866.80	2201379.73

Площадь 617 кв.м.

Каталог координат земельного участка (:ЗУ215) расположенного по адресу: Новгородская обл, р-н Парфинский, с/п Федорковское

Название (номер) межевого знака	X координата	Y координата
498	517888.04	2201407.54
499	517907.61	2201394.09
500	517929.37	2201424.99
501	517910.29	2201437.34

Площадь 870 кв.м.

Каталог координат земельного участка (:ЗУ216) расположенного по адресу: Новгородская обл, р-н Парфинский, с/п Федорковское

Название (номер) межевого знака	X координата	Y координата
589	517868.11	2201424.25
590	517885.63	2201453.46
501	517910.29	2201437.34
498	517888.04	2201407.54

Площадь 984 кв.м.

Каталог координат земельного участка (:ЗУ217) расположенного по адресу: Новгородская обл, р-н Парфинский, с/п Федорковское

Название (номер) межевого знака	X координата	Y координата
204	517952.61	2201485.84
205	517929.44	2201457.14
403	517946.72	2201444.48

404	517969.01	2201471.36
-----	-----------	------------

Площадь 777 кв.м.

Каталог координат земельного участка (:ЗУ218) расположенного по адресу: Новгородская обл, р-н Парфинский, с/п Федорковское

Название (номер) межевого знака	X координата	Y координата
204	517952.61	2201485.84
205	517929.44	2201457.14
206	517915.88	2201467.08
207	517919.53	2201471.83
208	517939.72	2201497.89

Площадь 652 кв.м.

Каталог координат земельного участка (:ЗУ219) расположенного по адресу: Новгородская обл, р-н Парфинский, с/п Федорковское

Название (номер) межевого знака	X координата	Y координата
237	517903.93	2201482.85
207	517919.53	2201471.83
208	517939.72	2201497.89
238	517925.41	2201511.53

Площадь 666 кв.м.

Каталог координат земельного участка (:ЗУ220) расположенного по адресу: Новгородская обл, р-н Парфинский, с/п Федорковское

Название (номер) межевого знака	X координата	Y координата
237	517903.93	2201482.85
679	517887.56	2201465.27
680	517882.46	2201465.39
519	517839.37	2201473.56
375	517871.07	2201505.91
374	517887.22	2201495.07

Площадь 1415 кв.м.

Каталог координат земельного участка (:ЗУ221) расположенного по адресу: Новгородская обл, р-н Парфинский, с/п Федорковское

Название (номер) межевого знака	X координата	Y координата
374	517887.22	2201495.07
375	517871.07	2201505.91
376	517897.29	2201537.32
377	517911.35	2201524.68

Площадь 756 кв.м.

Каталог координат земельного участка (:ЗУ222) расположенного по адресу: Новгородская обл, р-н Парфинский, с/п Федорковское

Название (номер) межевого знака	X координата	Y координата
375	517871.07	2201505.91
519	517839.37	2201473.56
520	517823.01	2201485.95
481	517854.61	2201517.66

Площадь 908 кв.м.

Каталог координат земельного участка (:ЗУ223) расположенного по адресу: Новгородская обл, р-н Парфинский, с/п Федорковское

Название (номер) межевого знака	X координата	Y координата
375	517871.07	2201505.91

481	517854.61	2201517.66
482	517882.34	2201550.74
376	517897.29	2201537.32

Площадь 846 кв.м.

Каталог координат земельного участка (:ЗУ224) расположенного по адресу: Новгородская обл, р-н Парфинский, с/п Федорковское

Название (номер) межевого знака	X координата	Y координата
520	517823.01	2201485.95
527	517806.69	2201499.69
528	517837.58	2201529.85
481	517854.61	2201517.66

Площадь 921 кв.м.

Каталог координат земельного участка (:ЗУ225) расположенного по адресу: Новгородская обл, р-н Парфинский, с/п Федорковское

Название (номер) межевого знака	X координата	Y координата
481	517854.61	2201517.66
528	517837.58	2201529.85
591	517865.59	2201566.98
482	517882.34	2201550.74

Площадь 989 кв.м.

Каталог координат земельного участка (:ЗУ226) расположенного по адресу: Новгородская обл, р-н Парфинский, с/п Федорковское

Название (номер) межевого знака	X координата	Y координата
632	517816.40	2201544.98
633	517848.23	2201580.95
591	517865.59	2201566.98
528	517837.58	2201529.85

Площадь 1140 кв.м.

Каталог координат земельного участка (:ЗУ227) расположенного по адресу: Новгородская обл, р-н Парфинский, с/п Федорковское

Название (номер) межевого знака	X координата	Y координата
489	518011.37	2201495.98
430	517995.77	2201513.25
429	517965.94	2201488.06
490	517981.29	2201472.82

Площадь 861 кв.м.

Каталог координат земельного участка (:ЗУ228) расположенного по адресу: Новгородская обл, р-н Парфинский, с/п Федорковское

Название (номер) межевого знака	X координата	Y координата
430	517995.77	2201513.25
453	518028.71	2201539.92
586	518043.14	2201520.46
489	518011.37	2201495.98

Площадь 978 кв.м.

Каталог координат земельного участка (:ЗУ229) расположенного по адресу: Новгородская обл, р-н Парфинский, с/п Федорковское

Название (номер) межевого знака	X координата	Y координата
429	517965.94	2201488.06
430	517995.77	2201513.25



431	517982.44	2201528.01
432	517951.14	2201501.84

Площадь 797 кв.м.

Каталог координат земельного участка (:ЗУ230) расположенного по адресу: Новгородская обл, р-н Парфинский, с/п Федорковское

Название (номер) межевого знака	X координата	Y координата
453	518028.71	2201539.92
454	518016.50	2201554.03
431	517982.44	2201528.01
430	517995.77	2201513.25

Площадь 820 кв.м.

Каталог координат земельного участка (:ЗУ231) расположенного по адресу: Новгородская обл, р-н Парфинский, с/п Федорковское

Название (номер) межевого знака	X координата	Y координата
503	517934.77	2201516.77
432	517951.14	2201501.84
431	517982.44	2201528.01
433	517967.75	2201544.30

Площадь 919 кв.м.

Каталог координат земельного участка (:ЗУ232) расположенного по адресу: Новгородская обл, р-н Парфинский, с/п Федорковское

Название (номер) межевого знака	X координата	Y координата
433	517967.75	2201544.30
431	517982.44	2201528.01
454	518016.50	2201554.03
434	518003.11	2201569.06

Площадь 900 кв.м.

Каталог координат земельного участка (:ЗУ233) расположенного по адресу: Новгородская обл, р-н Парфинский, с/п Федорковское

Название (номер) межевого знака	X координата	Y координата
502	517919.09	2201530.77
437	517954.98	2201558.44
433	517967.75	2201544.30
503	517934.77	2201516.77

Площадь 877 кв.м.

Каталог координат земельного участка (:ЗУ234) расположенного по адресу: Новгородская обл, р-н Парфинский, с/п Федорковское

Название (номер) межевого знака	X координата	Y координата
433	517967.75	2201544.30
434	518003.11	2201569.06
435	517989.09	2201583.90
436	517967.55	2201565.42
437	517954.98	2201558.44

Площадь 799 кв.м.

Каталог координат земельного участка (:ЗУ235) расположенного по адресу: Новгородская обл, р-н Парфинский, с/п Федорковское

Название (номер) межевого знака	X координата	Y координата
506	517904.35	2201543.80
494	517938.10	2201573.20

437	517954.98	2201558.44
502	517919.09	2201530.77

Площадь 935 кв.м.

Каталог координат земельного участка (:ЗУ236) расположенного по адресу: Новгородская обл, р-н Парфинский, с/п Федорковское

Название (номер) межевого знака	X координата	Y координата
494	517938.10	2201573.20
437	517954.98	2201558.44
436	517967.55	2201565.42
435	517989.09	2201583.90
495	517968.84	2201603.28

Площадь 1110 кв.м.

Каталог координат земельного участка (:ЗУ237) расположенного по адресу: Новгородская обл, р-н Парфинский, с/п Федорковское

Название (номер) межевого знака	X координата	Y координата
505	517889.45	2201557.95
506	517904.35	2201543.80
494	517938.10	2201573.20
497	517923.44	2201586.71
507	517918.52	2201582.68
508	517901.08	2201567.84

Площадь 900 кв.м.

Каталог координат земельного участка (:ЗУ238) расположенного по адресу: Новгородская обл, р-н Парфинский, с/п Федорковское

Название (номер) межевого знака	X координата	Y координата
496	517954.16	2201617.33
543	517938.37	2201633.48
544	517908.08	2201599.46
497	517923.44	2201586.71

Площадь 944 кв.м.

Каталог координат земельного участка (:ЗУ239) расположенного по адресу: Новгородская обл, р-н Парфинский, с/п Федорковское

Название (номер) межевого знака	X координата	Y координата
564	517874.51	2201571.46
544	517908.08	2201599.46
550	517892.63	2201615.31
565	517858.86	2201585.83

Площадь 956 кв.м.

Каталог координат земельного участка (:ЗУ240) расположенного по адресу: Новгородская обл, р-н Парфинский, с/п Федорковское

Название (номер) межевого знака	X координата	Y координата
543	517938.37	2201633.48
549	517922.91	2201646.80
550	517892.63	2201615.31
544	517908.08	2201599.46

Площадь 948 кв.м.

Каталог координат земельного участка (:ЗУ241) расположенного по адресу: Новгородская обл, р-н Парфинский, с/п Федорковское

Название (номер) межевого знака	X координата	Y координата
651	518057.17	2201519.35

446	518038.70	2201543.84
445	518070.50	2201566.39
652	518089.43	2201541.37

Площадь 1210 кв.м.

Каталог координат земельного участка (:ЗУ242) расположенного по адресу: Новгородская обл, р-н Парфинский, с/п Федорковское

Название (номер) межевого знака	X координата	Y координата
445	518070.50	2201566.39
473	518103.33	2201590.36
666	518123.19	2201564.41
652	518089.43	2201541.37

Площадь 1304 кв.м.

Каталог координат земельного участка (:ЗУ243) расположенного по адресу: Новгородская обл, р-н Парфинский, с/п Федорковское

Название (номер) межевого знака	X координата	Y координата
444	518057.40	2201581.96
445	518070.50	2201566.39
446	518038.70	2201543.84
447	518024.58	2201559.19

Площадь 808 кв.м.

Каталог координат земельного участка (:ЗУ244) расположенного по адресу: Новгородская обл, р-н Парфинский, с/п Федорковское

Название (номер) межевого знака	X координата	Y координата
472	518091.25	2201606.82
444	518057.40	2201581.96
445	518070.50	2201566.39
473	518103.33	2201590.36

Площадь 841 кв.м.

Каталог координат земельного участка (:ЗУ245) расположенного по адресу: Новгородская обл, р-н Парфинский, с/п Федорковское

Название (номер) межевого знака	X координата	Y координата
548	518043.23	2201598.10
547	518076.19	2201625.59
472	518091.25	2201606.82
444	518057.40	2201581.96

Площадь 966 кв.м.

Каталог координат земельного участка (:ЗУ246) расположенного по адресу: Новгородская обл, р-н Парфинский, с/п Федорковское

Название (номер) межевого знака	X координата	Y координата
545	518028.34	2201614.30
546	518062.44	2201642.16
547	518076.19	2201625.59
548	518043.23	2201598.10

Площадь 946 кв.м.

Каталог координат земельного участка (:ЗУ247) расположенного по адресу: Новгородская обл, р-н Парфинский, с/п Федорковское

Название (номер) межевого знака	X координата	Y координата
516	518007.31	2201640.01
515	518011.81	2201634.77

545	518028.34	2201614.30
546	518062.44	2201642.16
635	518042.82	2201667.27

Площадь 1442 кв.м.

Каталог координат земельного участка (:ЗУ248) расположенного по адресу: Новгородская обл, р-н Парфинский, с/п Федоровское

Название (номер) межевого знака	X координата	Y координата
514	517977.59	2201607.15
515	518011.81	2201634.77
516	518007.31	2201640.01
517	517997.80	2201651.08
518	517964.61	2201621.93

Площадь 907 кв.м.

Каталог координат земельного участка (:ЗУ249) расположенного по адресу: Новгородская обл, р-н Парфинский, с/п Федоровское

Название (номер) межевого знака	X координата	Y координата
516	518007.31	2201640.01
635	518042.82	2201667.27
636	518027.20	2201687.86
529	517991.08	2201658.68
517	517997.80	2201651.08

Площадь 1152 кв.м.

Каталог координат земельного участка (:ЗУ250) расположенного по адресу: Новгородская обл, р-н Парфинский, с/п Федоровское

Название (номер) межевого знака	X координата	Y координата
529	517991.08	2201658.68
530	517982.29	2201668.33
531	517952.25	2201636.00
518	517964.61	2201621.93
517	517997.80	2201651.08

Площадь 924 кв.м.

Каталог координат земельного участка (:ЗУ251) расположенного по адресу: Новгородская обл, р-н Парфинский, с/п Федоровское

Название (номер) межевого знака	X координата	Y координата
560	517930.66	2201651.74
561	517945.06	2201638.19
562	517975.67	2201672.39
563	517959.60	2201687.31

Площадь 955 кв.м.

Каталог координат земельного участка (:ЗУ252) расположенного по адресу: Новгородская обл, р-н Парфинский, с/п Федоровское

Название (номер) межевого знака	X координата	Y координата
560	517930.66	2201651.74
538	517908.31	2201674.96
537	517940.74	2201708.07
563	517959.60	2201687.31

Площадь 1382 кв.м.

Каталог координат земельного участка (:ЗУ253) расположенного по адресу: Новгородская обл, р-н Парфинский, с/п Федоровское

Название (номер) межевого знака	X координата	Y координата
535	517893.60	2201688.53
536	517928.35	2201723.33
537	517940.74	2201708.07
538	517908.31	2201674.96

Площадь 944 кв.м.

Каталог координат земельного участка (:ЗУ254) расположенного по адресу: Новгородская обл, р-н Парфинский, с/п Федорковское

Название (номер) межевого знака	X координата	Y координата
656	518165.09	2201593.32
657	518139.05	2201576.35
592	518114.77	2201594.59
594	518128.45	2201605.17
593	518126.74	2201607.43
382	518147.69	2201623.91

Площадь 1214 кв.м.

Каталог координат земельного участка (:ЗУ255) расположенного по адресу: Новгородская обл, р-н Парфинский, с/п Федорковское

Название (номер) межевого знака	X координата	Y координата
592	518114.77	2201594.59
574	518100.80	2201615.68
381	518136.33	2201641.11
382	518147.69	2201623.91
593	518126.74	2201607.43
594	518128.45	2201605.17

Площадь 990 кв.м.

Каталог координат земельного участка (:ЗУ256) расположенного по адресу: Новгородская обл, р-н Парфинский, с/п Федорковское

Название (номер) межевого знака	X координата	Y координата
378	518171.35	2201641.98
379	518176.42	2201651.14
380	518168.97	2201663.96
381	518136.33	2201641.11
382	518147.69	2201623.91

Площадь 759 кв.м.

Каталог координат земельного участка (:ЗУ257) расположенного по адресу: Новгородская обл, р-н Парфинский, с/п Федорковское

Название (номер) межевого знака	X координата	Y координата
573	518088.10	2201633.72
484	518123.80	2201659.45
381	518136.33	2201641.11
574	518100.80	2201615.68

Площадь 971 кв.м.

Каталог координат земельного участка (:ЗУ258) расположенного по адресу: Новгородская обл, р-н Парфинский, с/п Федорковское

Название (номер) межевого знака	X координата	Y координата
483	518156.53	2201680.91
484	518123.80	2201659.45
381	518136.33	2201641.11

380	518168.97	2201663.96
-----	-----------	------------

Площадь 854 кв.м.

Каталог координат земельного участка (:ЗУ259) расположенного по адресу: Новгородская обл, р-н Парфинский, с/п Федорковское

Название (номер) межевого знака	X координата	Y координата
484	518123.80	2201659.45
573	518088.10	2201633.72
600	518073.07	2201653.86
584	518109.33	2201680.44

Площадь 1126 кв.м.

Каталог координат земельного участка (:ЗУ260) расположенного по адресу: Новгородская обл, р-н Парфинский, с/п Федорковское

Название (номер) межевого знака	X координата	Y координата
584	518109.33	2201680.44
484	518123.80	2201659.45
483	518156.53	2201680.91
585	518141.75	2201702.34

Площадь 1008 кв.м.

Каталог координат земельного участка (:ЗУ261) расположенного по адресу: Новгородская обл, р-н Парфинский, с/п Федорковское

Название (номер) межевого знака	X координата	Y координата
584	518109.33	2201680.44
600	518073.07	2201653.86
595	518059.42	2201672.95
583	518094.88	2201699.06

Площадь 1046 кв.м.

Каталог координат земельного участка (:ЗУ262) расположенного по адресу: Новгородская обл, р-н Парфинский, с/п Федорковское

Название (номер) межевого знака	X координата	Y координата
582	518125.96	2201723.23
583	518094.88	2201699.06
584	518109.33	2201680.44
585	518141.75	2201702.34

Площадь 976 кв.м.

Каталог координат земельного участка (:ЗУ263) расположенного по адресу: Новгородская обл, р-н Парфинский, с/п Федорковское

Название (номер) межевого знака	X координата	Y координата
595	518059.42	2201672.95
596	518045.18	2201691.14
597	518079.31	2201716.65
583	518094.88	2201699.06

Площадь 1007 кв.м.

Каталог координат земельного участка (:ЗУ264) расположенного по адресу: Новгородская обл, р-н Парфинский, с/п Федорковское

Название (номер) межевого знака	X координата	Y координата
681	518222.71	2201633.31
682	518214.83	2201627.51
683	518212.35	2201630.99
684	518194.61	2201617.80

685	518181.12	2201636.89
686	518208.01	2201659.33
687	518214.38	2201669.11
688	518220.02	2201674.39
689	518240.38	2201650.26
690	518220.44	2201636.70

Площадь 1475 кв.м.

Каталог координат земельного участка (:ЗУ265) расположенного по адресу: Новгородская обл, р-н Парфинский, с/п Федорковское

Название (номер) межевого знака	X координата	Y координата
509	518211.99	2201676.92
510	518212.36	2201682.35
511	518200.10	2201699.56
512	518171.40	2201674.34
513	518186.49	2201656.13

Площадь 900 кв.м.

Каталог координат земельного участка (:ЗУ266) расположенного по адресу: Новгородская обл, р-н Парфинский, с/п Федорковское

Название (номер) межевого знака	X координата	Y координата
270	518135.33	2201747.22
271	518160.94	2201776.84
272	518147.45	2201788.51
273	518122.36	2201759.83

Площадь 693 кв.м.

Каталог координат земельного участка (:ЗУ267) расположенного по адресу: Новгородская обл, р-н Парфинский, с/п Федорковское

Название (номер) межевого знака	X координата	Y координата
646	518242.42	2201714.68
647	518269.04	2201669.14
648	518252.28	2201658.77
649	518224.14	2201696.11
650	518221.95	2201700.26

Площадь 1180 кв.м.

Каталог координат земельного участка (:ЗУ268) расположенного по адресу: Новгородская обл, р-н Парфинский, с/п Федорковское

Название (номер) межевого знака	X координата	Y координата
637	518306.30	2201934.26
638	518321.77	2201972.36
639	518347.67	2201962.87
640	518330.20	2201922.52

Площадь 1152 кв.м.

Каталог координат земельного участка (:ЗУ269) расположенного по адресу: Новгородская обл, р-н Парфинский, с/п Федорковское

Название (номер) межевого знака	X координата	Y координата
219	518288.98	2201981.72
218	518289.81	2201984.14
638	518321.77	2201972.36
637	518306.30	2201934.26
221	518276.51	2201944.29
220	518291.00	2201981.03



Площадь 1319 кв.м.

Каталог координат земельного участка (:ЗУ270) расположенного по адресу: Новгородская обл, р-н Парфинский, с/п Федорковское

Название (номер) межевого знака	X координата	Y координата
216	518260.61	2201950.54
217	518278.22	2201988.61
218	518289.81	2201984.14
219	518288.98	2201981.72
220	518291.00	2201981.03
221	518276.51	2201944.29

Площадь 660 кв.м.

Каталог координат земельного участка (:ЗУ271) расположенного по адресу: Новгородская обл, р-н Парфинский, с/п Федорковское

Название (номер) межевого знака	X координата	Y координата
464	518467.30	2201934.09
465	518447.12	2201940.10
466	518448.57	2201944.19
467	518448.68	2201945.03
468	518460.68	2201973.44
469	518484.59	2201965.04

Площадь 827 кв.м.

Каталог координат земельного участка (:ЗУ272) расположенного по адресу: Новгородская обл, р-н Парфинский, с/п Федорковское

Название (номер) межевого знака	X координата	Y координата
467	518448.68	2201945.03
466	518448.57	2201944.19
524	518445.96	2201936.82
525	518425.01	2201946.38
418	518441.40	2201985.33
468	518460.68	2201973.44

Площадь 917 кв.м.

Каталог координат земельного участка (:ЗУ273) расположенного по адресу: Новгородская обл, р-н Парфинский, с/п Федорковское

Название (номер) межевого знака	X координата	Y координата
414	518410.76	2201953.10
415	518421.09	2201983.42
416	518423.85	2201990.03
417	518427.08	2201999.90
418	518441.40	2201985.33
525	518425.01	2201946.38

Площадь 789 кв.м.

Каталог координат земельного участка (:ЗУ274) расположенного по адресу: Новгородская обл, р-н Парфинский, с/п Федорковское

Название (номер) межевого знака	X координата	Y координата
414	518410.76	2201953.10
566	518393.22	2201961.37
567	518407.61	2202006.52
417	518427.08	2201999.90
416	518423.85	2201990.03
415	518421.09	2201983.42

Площадь 962 кв.м.

Каталог координат земельного участка (:ЗУ275) расположенного по адресу: Новгородская обл, р-н Парфинский, с/п Федорковское

Название (номер) межевого знака	X координата	Y координата
696	518373.12	2201970.85
566	518393.22	2201961.37
567	518407.61	2202006.52
697	518413.91	2202024.80
698	518397.56	2202040.51
699	518387.37	2202014.07
700	518388.05	2202013.30

Площадь 1498 кв.м.

Каталог координат земельного участка (:ЗУ276) расположенного по адресу: Новгородская обл, р-н Парфинский, с/п Федорковское

Название (номер) межевого знака	X координата	Y координата
662	518351.50	2201978.59
663	518332.89	2201985.16
664	518356.25	2202044.36
665	518377.16	2202049.39

Площадь 1303 кв.м.

Каталог координат земельного участка (:ЗУ277) расположенного по адресу: Новгородская обл, р-н Парфинский, с/п Федорковское

Название (номер) межевого знака	X координата	Y координата
664	518356.25	2202044.36
663	518332.89	2201985.16
707	518308.94	2201993.34
708	518327.96	2202043.21

Площадь 1499 кв.м.

Каталог координат земельного участка (:ЗУ278) расположенного по адресу: Новгородская обл, р-н Парфинский, с/п Федорковское

Название (номер) межевого знака	X координата	Y координата
425	518486.56	2201995.37
426	518449.03	2201999.98
427	518450.55	2202020.21
428	518489.01	2202016.45

Площадь 793 кв.м.

Каталог координат земельного участка (:ЗУ279) расположенного по адресу: Новгородская обл, р-н Парфинский, с/п Федорковское

Название (номер) межевого знака	X координата	Y координата
48	518452.35	2202044.23
49	518469.93	2202041.58
229	518491.05	2202037.28
428	518489.01	2202016.45
427	518450.55	2202020.21

Площадь 885 кв.м.

Каталог координат земельного участка (:ЗУ280) расположенного по адресу: Новгородская обл, р-н Парфинский, с/п Федорковское

Название (номер) межевого знака	X координата	Y координата
229	518491.05	2202037.28
230	518495.03	2202067.65

50	518473.79	2202072.24
49	518469.93	2202041.58

Площадь 664 кв.м.

Каталог координат земельного участка (:ЗУ281) расположенного по адресу: Новгородская обл, р-н Парфинский, с/п Федорковское

Название (номер) межевого знака	X координата	Y координата
48	518452.35	2202044.23
49	518469.93	2202041.58
50	518473.79	2202072.24
51	518457.55	2202075.75

Площадь 540 кв.м.

Каталог координат земельного участка (:ЗУ282) расположенного по адресу: Новгородская обл, р-н Парфинский, с/п Федорковское

Название (номер) межевого знака	X координата	Y координата
48	518452.35	2202044.23
317	518431.68	2202047.03
318	518435.03	2202080.77
51	518457.55	2202075.75

Площадь 721 кв.м.

Каталог координат земельного участка (:ЗУ283) расположенного по адресу: Новгородская обл, р-н Парфинский, с/п Федорковское

Название (номер) межевого знака	X координата	Y координата
287	518496.17	2202074.60
288	518469.53	2202079.75
289	518474.32	2202105.26
290	518500.55	2202100.42

Площадь 701 кв.м.

Каталог координат земельного участка (:ЗУ284) расположенного по адресу: Новгородская обл, р-н Парфинский, с/п Федорковское

Название (номер) межевого знака	X координата	Y координата
288	518469.53	2202079.75
706	518426.50	2202089.86
704	518438.12	2202124.32
705	518475.92	2202114.98
289	518474.32	2202105.26

Площадь 1498 кв.м.

Каталог координат земельного участка (:ЗУ285) расположенного по адресу: Новгородская обл, р-н Парфинский, с/п Федорковское

Название (номер) межевого знака	X координата	Y координата
290	518500.55	2202100.42
611	518504.83	2202126.97
608	518472.29	2202132.22
701	518460.81	2202134.27
702	518431.78	2202143.68
703	518427.06	2202127.22
704	518438.12	2202124.32
705	518475.92	2202114.98
289	518474.32	2202105.26

Площадь 1499 кв.м.

Каталог координат земельного участка (:ЗУ286) расположенного по адресу: Новгородская обл, р-н Парфинский, с/п Федорковское

Название (номер) межевого знака	X координата	Y координата
608	518472.29	2202132.22
609	518479.58	2202163.90
610	518510.91	2202160.26
611	518504.83	2202126.97

Площадь 1067 кв.м.

Каталог координат земельного участка (:ЗУ287) расположенного по адресу: Новгородская обл, р-н Парфинский, с/п Федорковское

Название (номер) межевого знака	X координата	Y координата
612	518516.60	2202199.45
613	518473.68	2202206.12
614	518469.84	2202181.40
615	518513.30	2202175.69

Площадь 1069 кв.м.

Каталог координат земельного участка (:ЗУ288) расположенного по адресу: Новгородская обл, р-н Парфинский, с/п Федорковское

Название (номер) межевого знака	X координата	Y координата
613	518473.68	2202206.12
612	518516.60	2202199.45
551	518520.25	2202225.72
554	518483.69	2202232.53
634	518476.69	2202225.53

Площадь 1150 кв.м.

Каталог координат земельного участка (:ЗУ289) расположенного по адресу: Новгородская обл, р-н Парфинский, с/п Федорковское

Название (номер) межевого знака	X координата	Y координата
494	517938.10	2201573.20
495	517968.84	2201603.28
496	517954.16	2201617.33
497	517923.44	2201586.71

Площадь 869 кв.м.

Каталог координат земельного участка (:ЗУ290) расположенного по адресу: Новгородская обл, р-н Парфинский, с/п Федорковское

Название (номер) межевого знака	X координата	Y координата
551	518520.25	2202225.72
552	518523.86	2202251.72
553	518487.61	2202257.43
554	518483.69	2202232.53

Площадь 950 кв.м.

Каталог координат земельного участка (:ЗУ291) расположенного по адресу: Новгородская обл, р-н Парфинский, с/п Федорковское

Название (номер) межевого знака	X координата	Y координата
552	518523.86	2202251.72
553	518487.61	2202257.43
587	518491.91	2202284.77
588	518527.47	2202277.72


Площадь 983 кв.м.

Каталог координат красных линий

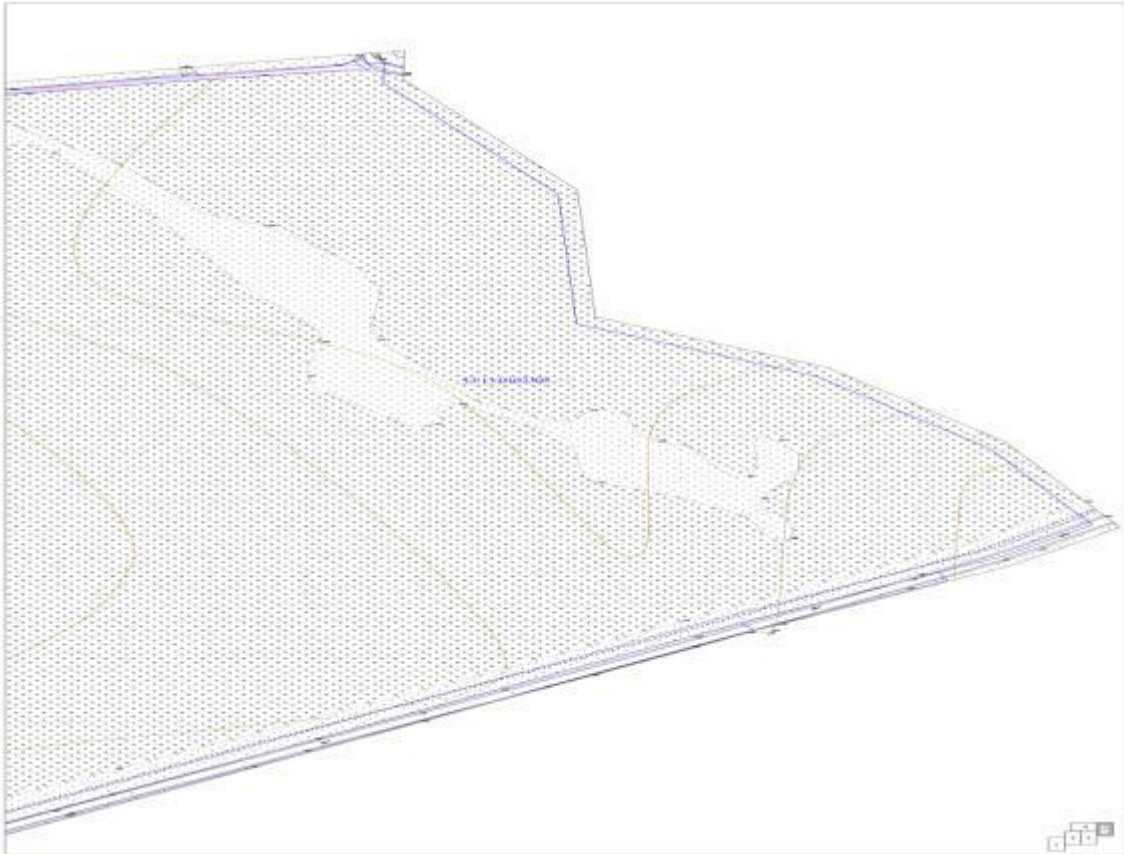
Название (номер) меж- евого знака	X координата	Y координата
1	517503.92	2200744.41
2	517640.31	2200971.08
3	517530.09	2201088.15
4	517377.30	2201182.59
5	517408.55	2201178.81
6	517543.87	2201091.76
7	517652.84	2200986.11
8	517776.02	2201185.97
9	517673.79	2201256.94
10	517537.31	2201352.16
11	517596.34	2201315.91
12	517778.21	2201189.49
13	517797.69	2201224.52
14	517602.69	2201372.02
15	517625.50	2201360.67
16	517801.80	2201228.77
17	517834.50	2201287.46
18	517749.53	2201349.36
19	517657.03	2201407.43
20	517730.46	2201372.89
21	517837.64	2201291.57
22	517871.68	2201336.85
23	517767.38	2201422.30
24	517752.81	2201439.86
25	517726.17	2201497.48
26	517731.05	2201498.16
27	517764.18	2201430.83
28	517871.03	2201342.13
29	517902.80	2201387.63
30	517843.47	2201434.14
31	517827.51	2201463.92
32	517791.43	2201486.64
33	517766.72	2201519.46
34	517784.27	2201516.27
35	517839.24	2201471.79
36	517887.38	2201463.44
37	517867.23	2201423.79
38	517907.42	2201392.56
39	517939.55	2201434.94
40	517971.37	2201471.08
41	517849.80	2201583.43
42	517856.03	2201587.38
43	517981.54	2201470.67
44	518046.70	2201520.14
45	517988.28	2201586.94
46	517919.25	2201652.00
47	517876.87	2201703.29
48	517969.71	2201613.08
49	518020.31	2201560.79

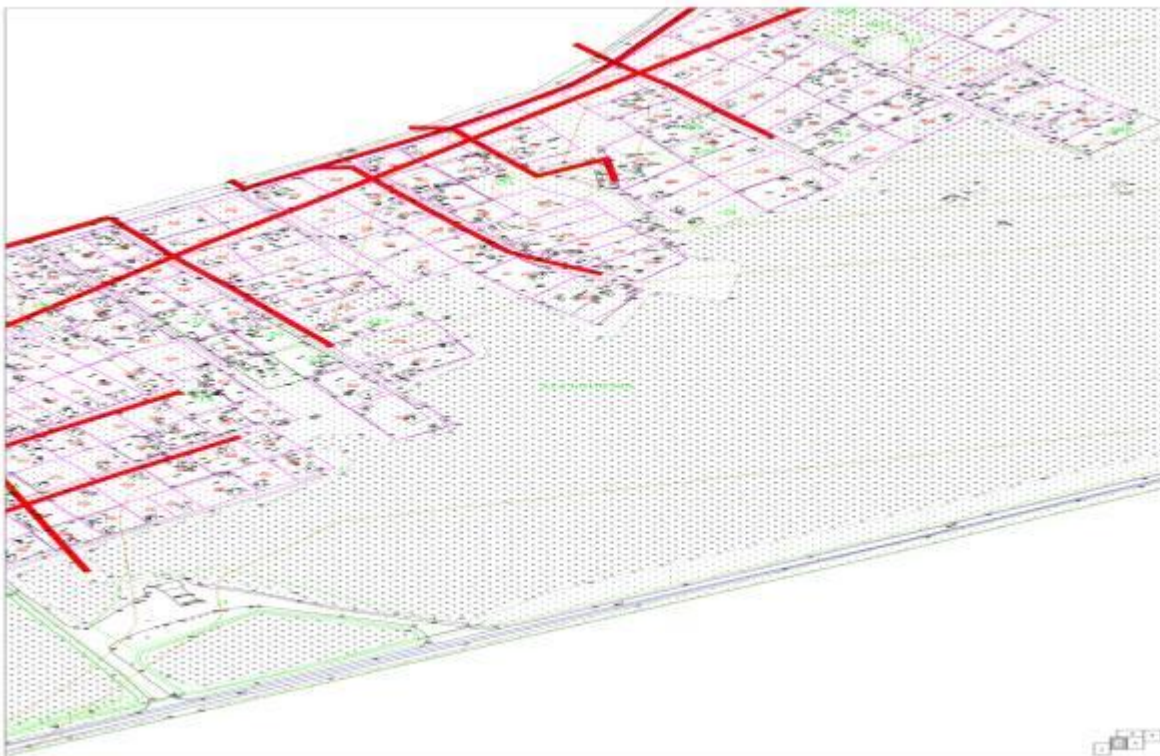




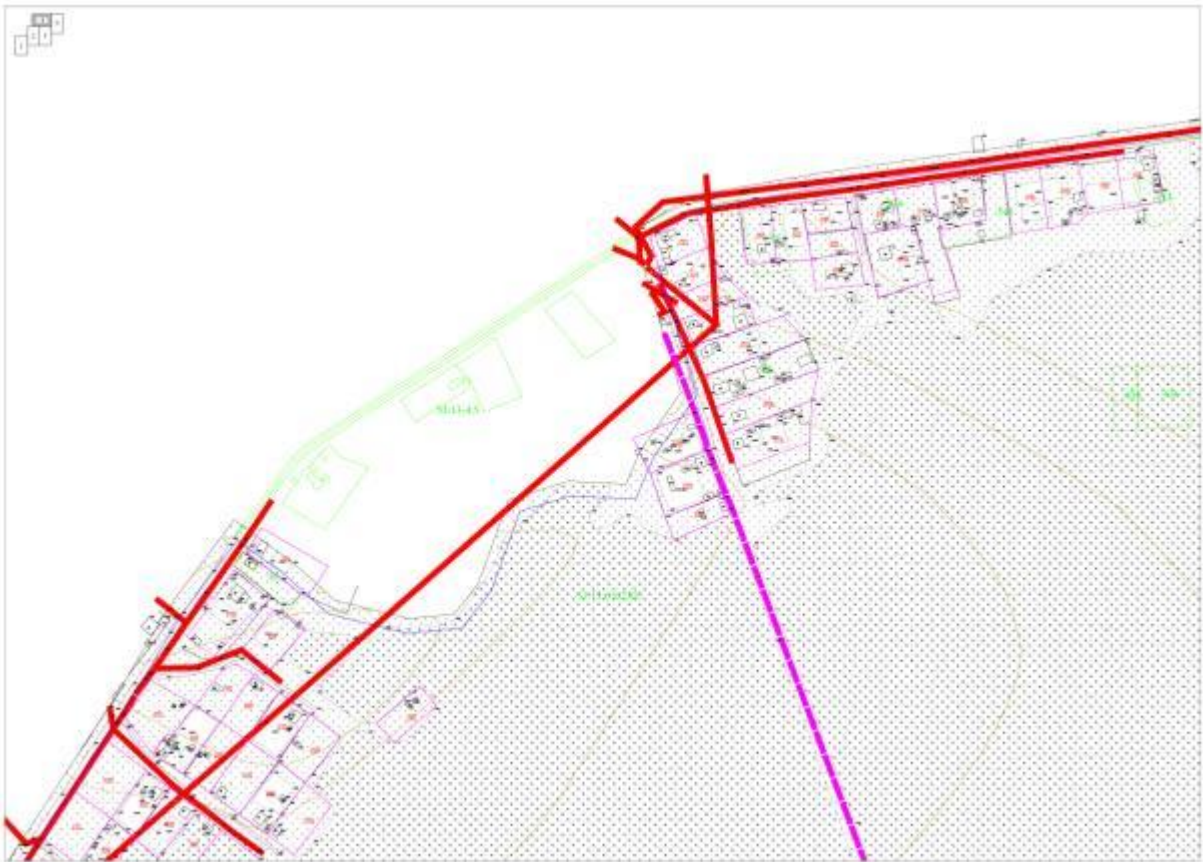


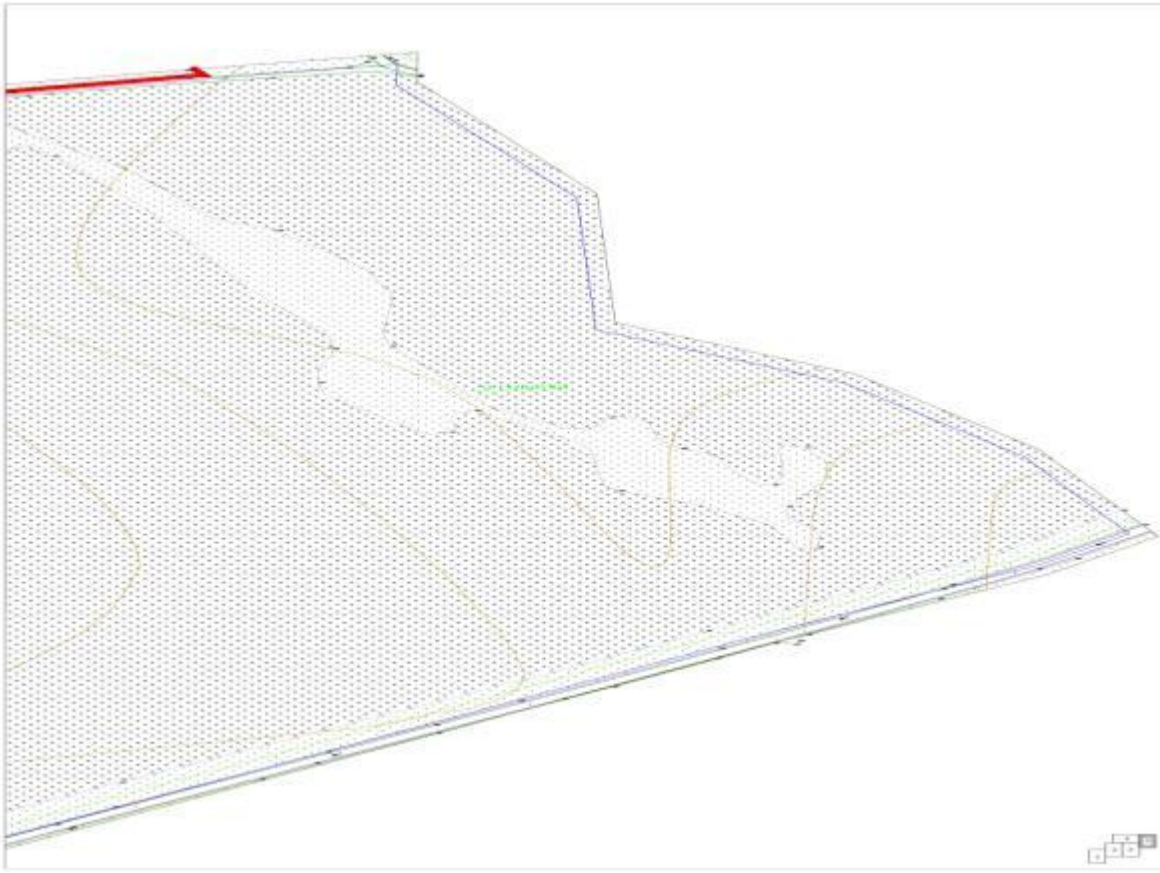





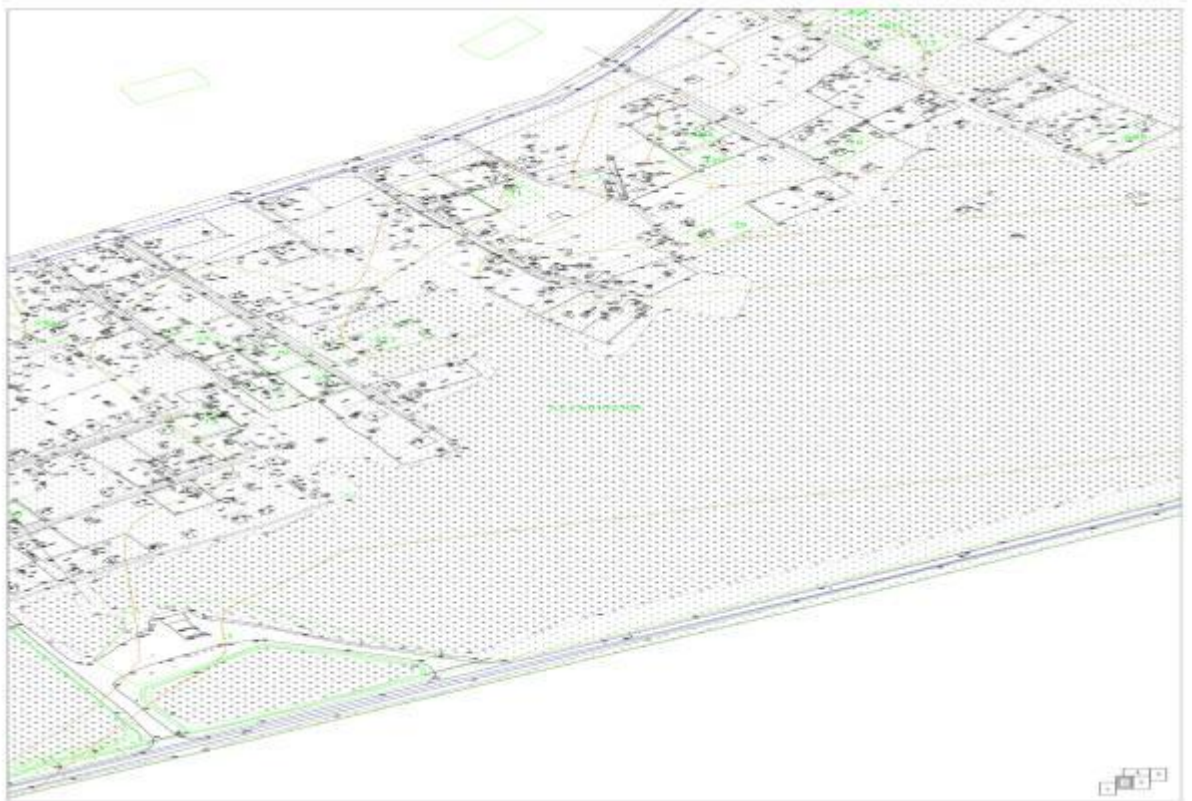


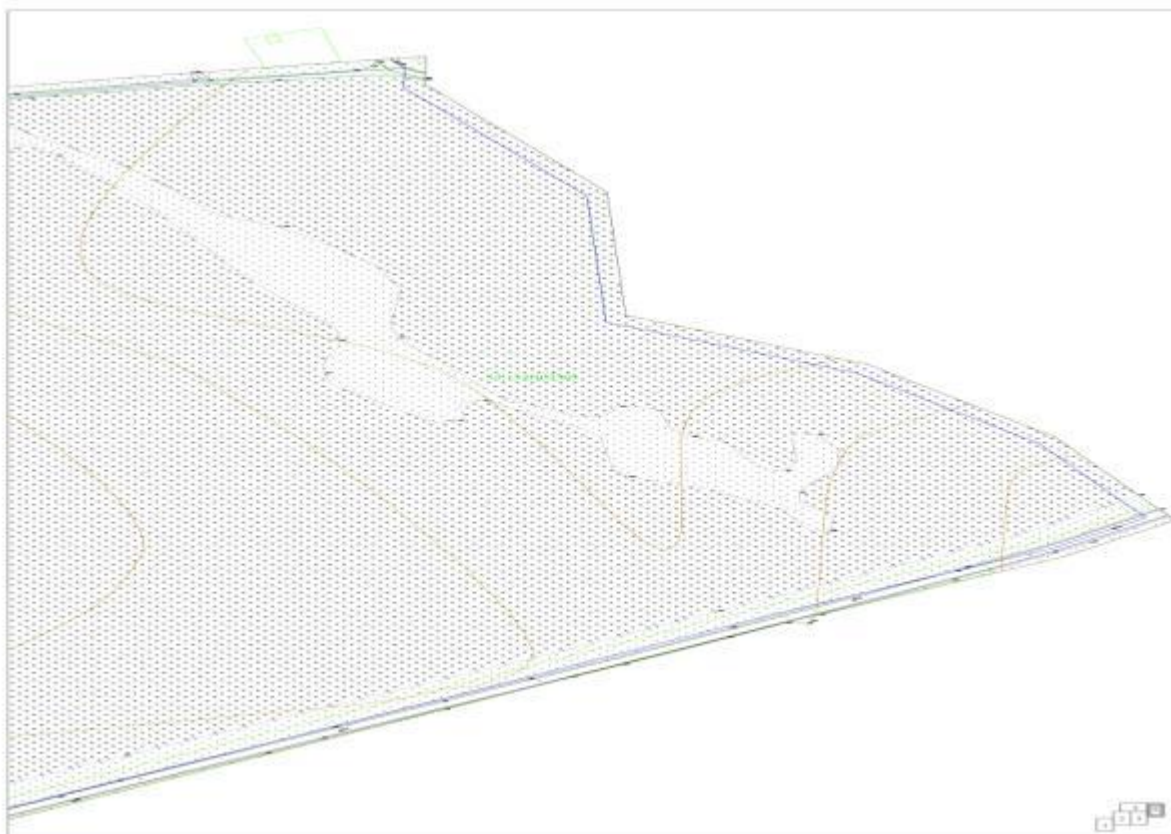
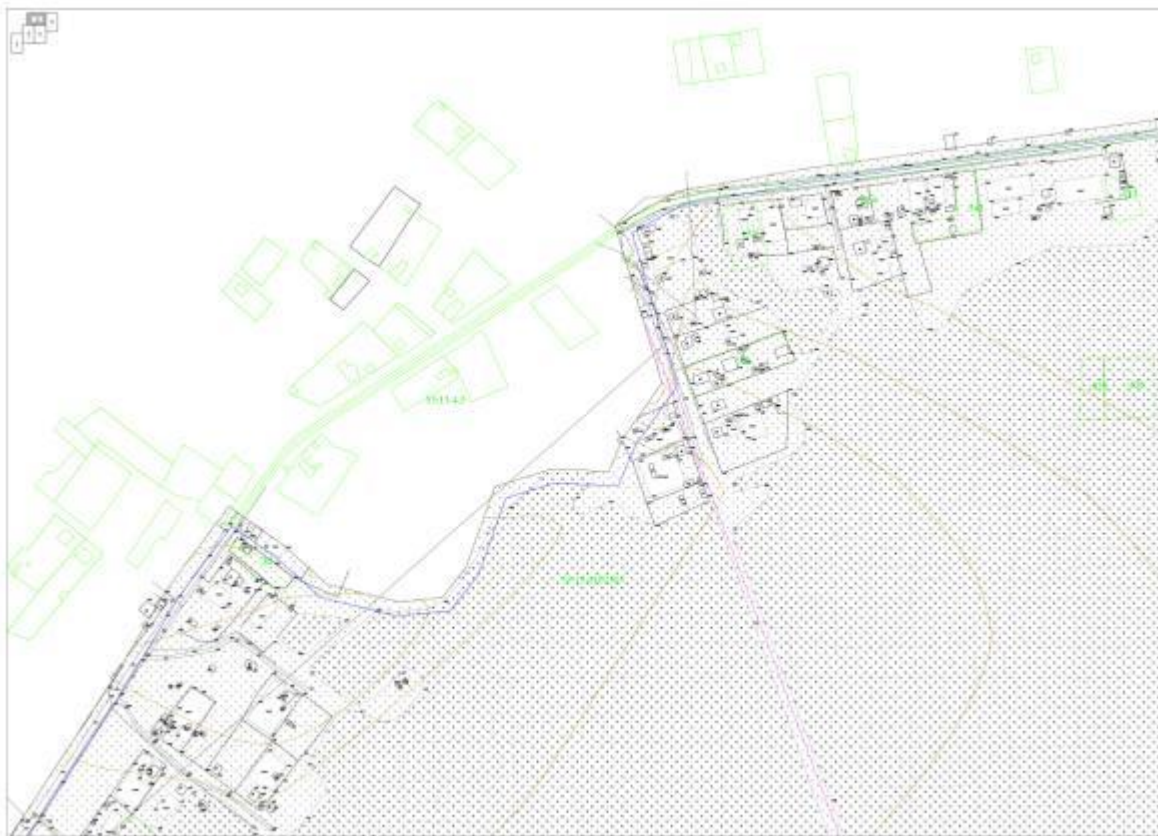












**АДМИНИСТРАЦИЯ ПАРФИНСКОГО МУНИЦИПАЛЬНОГО РАЙОНА**

**РАСПОРЯЖЕНИЕ**

от 12.12.2018 № 405-рг  
р.п. Парфино

**О внесении изменений в календарный план спортивных и физкультурно-массовых мероприятий Парфинского городского поселения на 2018 год**

1. Внести изменение в календарный план спортивных и физкультурно-массовых мероприятий Парфинского городского поселения на 2018 год, утвержденный распоряжением Администрации Парфинского муниципального района от 13.02.2018 № 39-рг, дополнив пунктом 46 следующей редакции:

«

№ п/п	Наименование мероприятия	Место проведения	Сроки проведения
46	Спортивный праздник «Спорт зовет!»	Универсальная площадка МАОУСШ п. Парфино (каток)	15 декабря

».

2. Контроль за выполнением настоящего распоряжения возложить на первого заместителя Главы администрации Парфинского муниципального района Михайлову О.В.

3. Опубликовать распоряжение в периодическом печатном издании «Парфинский Вестник» и разместить на официальном сайте Администрации муниципального района в информационно-телекоммуникационной сети «Интернет».

**Глава муниципального района      Е.Н. Леонтьева**

**АДМИНИСТРАЦИЯ ПАРФИНСКОГО МУНИЦИПАЛЬНОГО РАЙОНА**

**РАСПОРЯЖЕНИЕ**

от 14.12.2018 № 407-рг  
р.п. Парфино

**О внесении изменений в бюджетный прогноз Парфинского муниципального района на период до 2022 года**

В соответствии с Порядком разработки и утверждения бюджетного прогноза Парфинского муниципального района на долгосрочный период, утвержденного постановлением Администрации муниципального района от 21.12.2015 № 751 «Об утверждении Порядка разработки и утверждения бюджетного прогноза Парфинского муниципального района на долгосрочный период»

1. Внести изменения в бюджетный прогноз Парфинского муниципального района на период до 2022 года, утвержденный распоряжением Администрации муниципального района 29.12.2016 № 394-рг «Об утверждении бюджетного прогноза Парфинского муниципального района на период до 2022 года» изложив приложения 1, 2, 3, 4 в прилагаемой редакции.

2. Опубликовать распоряжение в периодическом печатном издании «Парфинский Вестник» и разместить на официальном сайте Администрации муниципального района в информационно - телекоммуникационной сети «Интернет».

**Глава муниципального района      Е.Н. Леонтьева**

**Приложение 1**  
к бюджетному прогнозу Парфинского  
муниципального района на период до 2022 года

**Основные показатели прогноза социально-экономического развития Парфинского муниципального района на период до 2022 года**

№ п/п	Показатель	2014 год (факт)	2015 год (факт)	2016 год (факт)	2017 год (факт)	2018 год (оценка)	2019 год (прогноз)	2020 год (прогноз)	2021 год (прогноз)	2022 год (прогноз)
1	2	3	4	5	6	7	8	9	10	11



1.	Валовой региональный продукт (в основных ценах соответствующих лет), млн. рублей	1136,0	1187,0	1089,0	1117,0	1144,0	1167,0	1190,0	1214,0	1238,0
2.	Индекс физического объема валового регионального продукта, в % к предыдущему году	106,3	104,5	91,7	102,6	102,4	102,0	102,0	102,0	102,0
3.	Индекс потребительских цен (в среднем за год), в % к предыдущему году	107,8	115,0	107,1	103,7	102,7	104,6	103,4	104,0	104,1
4.	Объем инвестиций в основной капитал, млн. рублей	137,49	206,2	189,5	114,9	196,0	106,0	138,0	101,0	100,0
5.	Численность населения (среднегодовая), тыс. человек	13,679	13,431	13,17	12,91	12,701	12,511	12,337	12,180	12,076
	в том числе:									
5.1	моложе трудоспособного возраста	2,154	2,155	2,153	2,12	2,147	2,128	2,098	2,071	2,053
5.2	трудоспособного возраста	7,608	7,322	7,053	6,829	6,731	6,630	6,538	6,455	6,400
5.3	старше трудоспособного возраста	3,917	3,954	3,955	3,961	3,823	3,753	3,01	3,654	3,623

**Приложение 2**  
к бюджетному прогнозу Парфинского  
муниципального района на период до 2022 года

**Основные показатели консолидированного бюджета Парфинского муниципального района на период до 2022 года**

(тыс. рублей)							
№ п/п	Показатель	2017 год (факт)	2018 год (оценка)	2019 год (прогноз)	2020 год (прогноз)	2021 год (прогноз)	2022 год (прогноз)
1	2	3	4	5	6	7	8
1.	Доходы	379094,3	408689,1	322290,0	283763,6	286978,1	289772,5
	Налоговые и неналоговые доходы	136626,0	138613,8	134492,6	141962,6	148347,2	151141,6
1.1	Налоговые доходы	125880,3	128185,6	129206,0	137158,9	143528,4	146322,8
1.1.1.	Налог на доходы физических лиц	109607,5	108265,6	108517,0	112017,0	115018,0	117433,4
1.1.2.	Акцизы	5572,7	6072,2	5792,2	10050,1	14036,6	14036,6
1.1.3.	Налог, взимаемый с налогоплательщиков, выбравших в качестве объекта налогообложения доходы (сумма платежа (перерасчеты, недоимка и задолженность по соответствующему платежу, в том числе по отмененному)	0,0	3658,6	4891,0	5919,0	7030,0	7909,0
1.1.4.	Единый налог на вмененный доход для отдельных видов деятельности	3134,2	2980,0	2300,0	2000,0	500,0	0,0
1.1.5.	Налог на имущество физических лиц	1013,6	900,0	1329,0	1389,0	1449,0	1449,0
1.1.5.	Земельный налог	5699,9	5290,0	5499,0	4960,0	4720,0	4720,0
1.2	Неналоговые доходы	10745,7	10428,2	5286,6	4803,7	4818,8	4818,8
1.3	Безвозмездные поступления	242468,3	270075,3	187797,4	141801,0	138630,9	138630,9
1.3.1.	в том числе из областного бюджета	242155,9	269650,4	187797,4	141801,0	138630,9	138630,9
1.3	из них: дотации	8817,3	11985,5	13408,9	7879,4	4955,4	4955,4

.1.							
1.							
1.3	субсидии	46375,3	63003,0	33129,2	3790,7	3790,7	3790,7
.1.							
2.							
1.3	субвенции	174204,3	187426,2	140541,0	130130,9	129884,8	129884,8
.1.							
3.							
1.3	иные межбюджетные трансферты	12759,0	7235,7	718,3	0,0	0,0	0,0
.1.							
4.							
2.	Расходы	392572,6	431838,7	322290,0	283763,6	286978,1	289772,5
2.1	расходы без учета расходов, осуществляемых за счет субвенций от других бюджетов бюджетной системы Российской Федерации	219176,0	244412,5	181749,0	153632,7	157093,3	159887,7
2.2	расходы за счет субвенций от других бюджетов бюджетной системы Российской Федерации	173396,6	187426,2	140541,0	130130,9	129884,8	129884,8
3.	Дефицит (-) / профицит (+)	-13478,3	-23149,6	0,0	0,0	0,0	0,0
4.	Уровень дефицита (-)/профицита (+),%	3,4	5,4	0,0	0,0	0,0	0,0
5.	Источники финансирования дефицита/направление профицита	13478,3	23149,6	0,0	0,0	0,0	0,0
5.1	в том числе: кредиты кредитных организаций	0,0	0,0	0,0	0,0	0,0	0,0
5.2	бюджетные кредиты	0,0	0,0	0,0	0,0	0,0	0,0
5.3	иные источники	13478,3	23149,6	0,0	0,0	0,0	0,0

**Приложение 3**  
к бюджетному прогнозу Парфинского  
муниципального района на период до 2022 года

**Основные показатели бюджета муниципального района на период до 2022 года**

(тыс. рублей)

№ п/п	Показатель	2017 год (факт)	2018 год (оценка)	2019 год (прогноз)	2020 год (прогноз)	2021 год (прогноз)	2022 год (прогноз)
1	2	3	4	5	6	7	8
1.	Доходы	349367,3	371655,1	299627,5	258769,1	259032,9	261620,2
	Налоговые и неналоговые доходы	113373,5	117008,7	113192,9	117763,6	121197,5	123784,8
1.1.	Налоговые доходы	105500,8	108495,6	108767,4	113821,0	117239,8	119827,1
1.1.1.	Налог на доходы физических лиц	99997,5	99167,1	99147,0	102377,0	105158,0	107366,3
1.1.2.	Акцизы	1525,5	1680,0	1562,4	2712,0	3787,8	3787,8
1.1.3.	Налог, взимаемый с налогоплательщиков, выбравших в качестве объекта налогообложения доходы (сумма платежа (перерасчеты, недоимка и задолженность по соответствующему платежу, в том числе по отмененному)	0,0	3658,6	4891,0	5919,0	7030,0	7909,0
1.1.4.	Единый налог на вмененный доход для отдельных видов деятельности	3134,2	2980	2300,0	2000,0	500,0	0,0
1.2.	Неналоговые доходы	7872,7	8513,1	4425,5	3942,6	3957,7	3957,7
1.3.	Безвозмездные поступления	235993,8	254646,4	186434,6	141005,5	137835,4	137835,4
1.3.1.	в том числе из областного бюджета	235699,4	254524,0	186434,6	141005,5	137835,4	137835,4
1.3.1.1.	из них: дотации	8817,3	11985,5	13408,9	7879,4	4955,4	4955,4
1.3.1.2.	субсидии	38154,1	46587,6	30425,9	1654,7	1654,7	1654,7
1.3.1.3.	субвенции	174204,3	187426,2	140541,0	130130,9	129884,8	129884,8

1.3.1.4.	иные межбюджетные трансферты	14523,7	8524,7	2058,8	1340,5	1340,5	1340,5
2.	Расходы	352841,5	385047,2	299627,8	258769,1	259032,9	261620,2
2.1.	расходы без учета расходов, осуществляемых за счет субвенций от других бюджетов бюджетной системы Российской Федерации	179444,9	197621,0	159086,8	128638,2	129148,1	131735,4
2.2.	расходы за счет субвенций от других бюджетов бюджетной системы Российской Федерации	173396,6	187426,2	140541,0	130130,9	129884,8	129884,8
3.	Дефицит (-) / профицит (+)	-3474,2	-13392,1	0,0	0,0	0,0	0,0
4.	Уровень дефицита (-)/профицита (+),%	1,0	3,5	0,0	0,0	0,0	0,0
5.	Источники финансирования дефицита/направление профицита	3474,2	13392,1	0,0	0,0	0,0	0,0
5.1.	в том числе: кредиты кредитных организаций	0,0	0,0	0,0	0,0	0,0	0,0
5.2.	бюджетные кредиты	-0,1	0,0	0,0	0,0	0,0	0,0
5.3.	иные источники	0,0	0,0	0,0	0,0	0,0	0,0
6.	Муниципальный долг Парфинского муниципального района на конец года	9047,3	7595,1	7595,1	7595,1	7595,1	7595,1
7.	Отношение муниципального долга муниципального района к объему доходов бюджета муниципального района без учета безвозмездных поступлений и (или) поступлений налоговых доходов по дополнительным нормативам отчислений, %	24,68	18,42	20,39	19,29	18,66	18,26

**Приложение 4**  
к бюджетному прогнозу Парфинского  
муниципального района на период до 2022 года

**Показатели финансового обеспечения муниципальных программ Парфинского муниципального района на период до 2022 года**

(тыс. рублей)

№ п/п	Показатель	2017 год (факт)	2018 год (оценка)	2019 год (прогноз)	2020 год (прогноз)	2021 год (прогноз)	2022 год (прогноз)
1	2	3	4	5	6	7	8
1.	Расходы бюджета муниципального района всего	352841,5	385047,2	299627,8	258769,1	259032,9	261620,2
2.	Расходы на реализацию муниципальных программ Парфинского муниципального района	239091,9	256310,3	220225,8	182027,0	182462,6	182462,4
2.1.	Муниципальная программа Парфинского муниципального района "Обеспечение экономического развития Парфинского муниципального района на 2017-2021 годы"	300,0	1617,4	100,0	0,0	0,0	0,0
2.2.	Муниципальная программа Парфинского муниципального района "Совершенствование системы муниципального управления в Парфинском муниципальном районе на 2017-2021 годы"	320,5	522,3	241,6	0,0	0,0	0,0
2.3.	Муниципальная программа Парфинского муниципального района "Защита населения и территорий от чрезвычайных ситуаций природного и техногенного характера на 2016 - 2021 годы"	94,1	97,9	94,1	0,0	0,0	0,0
2.4.	Муниципальная программа Парфинского муниципального района "Устойчивое развитие сельских территорий Парфинского муниципального района"	855,3	14062,3	0,0	0,0	0,0	0,0

	на 2014-2021 годы"						
2.5.	Муниципальная программа Парфинского муниципального района " Развитие образования, молодежной политики и спорта в Парфинском муниципальном районе на 2014-2021 годы"	165509,9	158444,4	153096,1	124335,1	124657,3	124657,3
2.6.	Муниципальная программа Парфинского муниципального района "Развитие культуры Парфинского муниципального района на 2016-2021 годы"	48984,9	59753,2	46291,6	39141,8	38144,9	38144,9
2.7.	Муниципальная программа Парфинского муниципального района "Градостроительная политика на территории Парфинского района на 2016-2021 годы"	191,6	301,0	95,0	0,0	0,0	0,0
2.8.	Муниципальная программа Парфинского муниципального района "Развитие жилищного строительства на территории Парфинского муниципального района на 2014-2021 годы"	0,0	551,5	91,9	0,0	0,0	0,0
2.9.	Муниципальная программа Парфинского муниципального района "Развитие и совершенствование дорожной деятельности в отношении автомобильных дорог общего пользования местного значения Парфинского муниципального района на 2016-2021 годы"	3679,6	2805,8	2351,4	3501,0	4576,8	4576,8
2.10.	Муниципальная программа Парфинского муниципального района "Управление муниципальными финансами Парфинского муниципального района на 2015-2021 годы"	18087,8	16319,2	16905,2	14549,7	14584,2	14584,2
2.11.	Муниципальная программа Парфинского муниципального района "Управление и распоряжение муниципальным имуществом Парфинского муниципального района на 2017-2021 годы"	266,3	1046,1	171,7	0,0	0,0	0,0
2.12.	Муниципальная программа Парфинского муниципального района "Улучшение жилищных условий граждан, проживающих в Парфинском муниципальном районе на 2016-2021 годы"	799,9	787,2	785,2	499,4	499,4	499,4
2.13.	Муниципальная программа Парфинского муниципального района "Профилактика терроризма и экстремизма в Парфинском муниципальном районе на 2017-2021годы"	2,0	2,0	2,0	0,0	0,0	0,0
3.	Удельный вес расходов на реализацию муниципальных программ Парфинского муниципального района в общем объеме расходов бюджета муниципального района, %	67,8	66,6	73,5	70,3	70,4	69,7
4.	Расходы на непрограммные направления деятельности	113749,6	128736,9	79402,0	76742,1	76570,3	79157,8
5.	Удельный вес расходов на непрограммные направления деятельности в общем объеме расходов бюджета муниципального района, %	32,2	33,4	26,5	29,7	29,6	30,3

АДМИНИСТРАЦИЯ ПАРФИНСКОГО МУНИЦИПАЛЬНОГО РАЙОНА

РАСПОРЯЖЕНИЕ

от 14.12.2018 № 408-рг  
р.п. Парфино

Об утверждении порядка завершения исполнения

**бюджета Парфинского муниципального района в 2018 году**

В соответствии со статьей 242 Бюджетного кодекса Российской Федерации, пунктом 28 Положения о бюджетном процессе в муниципальном районе, утвержденным решением Думы муниципального района от 30 октября 2013 № 193 «Об утверждении положения о бюджетном процессе в Парфинском муниципальном районе», Положением о комитете финансов Администрации муниципального района, утвержденным распоряжением Администрации муниципального района от 12.01.2016 № 9-рг «Об утверждении Положения о комитете финансов Администрации Парфинского муниципального района»:

1. Утвердить прилагаемый порядок завершения исполнения бюджета Парфинского муниципального района в 2018 году.

2. Контроль за исполнением распоряжения возложить на председателя комитета финансов Администрации муниципального района Е. В. Шмелеву

3. Опубликовать настоящее распоряжение в периодическом печатном издании «Парфинский Вестник» и разместить на официальном сайте Администрации муниципального района в информационно - телекоммуникационной сети «Интернет».

**Глава муниципального района      Е.Н. Леонтьева**

Утвержден  
распоряжением Администрации  
муниципального района  
от 14.12.2018 № 408-рг

**Порядок  
завершения исполнения бюджета Парфинского муниципального района в 2018 году**

1. В соответствии со статьей 242 Бюджетного кодекса Российской Федерации и пунктом 28 Положения о бюджетном процессе в муниципальном районе, утвержденным решением Думы муниципального района от 30 октября 2013 года № 193 исполнение бюджета Парфинского муниципального района (далее - бюджета муниципального района) в текущем финансовом году завершается 29 декабря 2018 года, за исключением операций указанных в пункте 2 статьи 242 Бюджетного кодекса Российской Федерации.

2. Бюджетные ассигнования, лимиты бюджетных обязательств и предельные объемы финансирования текущего финансового года прекращают свое действие 29 декабря 2018 года.

3. Остатки неиспользованных предельных объемов финансирования для кассовых выплат из бюджета муниципального района текущего финансового года, отраженные на лицевых счетах, открытых в Управлении Федерального казначейства по Новгородской области (далее - Управление) главным распорядителям и получателям средств бюджета муниципального района (далее - соответственно - главные распорядители и получатели), не подлежат учету на указанных лицевых счетах в качестве остатков на начало очередного финансового года.

4. Все средства бюджета муниципального района на начало рабочего дня 9 января 2019 года аккумулируются на едином счете бюджета муниципального района 4020481020000000016 в качестве остатка, свободного к распределению.

5. Перечисление межбюджетных трансфертов бюджетам Парфинского городского поселения, Полавского и Федоровского сельских поселений по группе видов расходов 500 «Межбюджетные трансферты» завершается 29 декабря 2018 года.

6. Комитет финансов Администрации муниципального района:

6.1. Завершает:

6.1.1. прием заявок на финансирование от главных распорядителей:

по расходам, источником финансового обеспечения которых являются межбюджетные трансферты, включенные в перечень межбюджетных трансфертов, предоставляемых из областного бюджета в бюджет муниципального района в форме субсидий, субвенций и иных межбюджетных трансфертов, имеющих целевое назначение, в пределах суммы, необходимой для оплаты денежных обязательств по расходам получателей средств бюджета муниципального района (далее - целевые расходы) – 27 декабря 2018 года, в 9 часов; по иным расходам - 28 декабря 2018 года, в 13 часов;

6.1.2. финансирование главных распорядителей и администраторов источников финансирования дефицита бюджета муниципального района: по целевым расходам - 27 декабря 2018 года, в 10 часов; по иным расходам 29 декабря 2018 года, в 14 часов.

6.2. Представляет в Управление заявки на кассовый расход на погашение задолженности по долговым обязательствам муниципального района не позднее 14 часов 29 декабря 2018 года.

7. Главные распорядители представляют в Управление расходные расписания на финансирование подведомственных им получателей не позднее 15 часов 29 декабря 2018 года.

8. Получатели:

8.1. Представляют для визирования в соответствующий уполномоченный орган заявки на кассовый расход, требующие согласования не позднее 28 декабря 2018 года;

8.2. Представляют в Управление заявки на кассовый расход по целевым расходам – не позднее 11 часов 27 декабря 2018 года, по иным расходам – не позднее 16 часов 29 декабря 2018 года;

8.3. Сдают на счета 40116 Управления наличные денежные средства, потребность в которых 29 декабря 2018 года отсутствует не позднее 28 декабря 2018 года;

8.4. Представляют в Управление Заявку на получение наличных денег (код формы по КФД 0531802), заявку на получение денежных средств, перечисляемых на карту (код формы по КФД 0531243) (далее – заявки на получение наличных денежных средств) не позднее 16 часов 28 декабря 2018 года.

При этом заявки на получение наличных денежных средств (в том числе для осуществления деятельности в нерабочие праздничные дни в Российской Федерации в январе 2019 года) представляются получателями в пределах доведенных им лимитов;

8.5. Представляют Расшифровку сумм неиспользованных (внесенных через банкомат или пункт выдачи наличных денежных средств) средств (код формы по КФД 0531251) с указанием в поле «Вид операции» слова «неиспользованные», не позднее 27 декабря 2018 года;

8.6. В случае внесения наличных средств с использованием карт 29 декабря 2018 года представляют в Управление Расшифровки сумм неиспользованных (внесенных через банкомат или пункт выдачи наличных денежных средств) средств (код формы по КФД 0531251) не позднее 11 часов 29 декабря 2018 года.

9. Управление осуществляет кассовые расходы бюджета муниципального района согласно расчетно-платежным документам получателей и администраторов источников финансирования дефицита бюджета муниципального района по 29 декабря 2018 года включительно.

## **АДМИНИСТРАЦИЯ ПАРФИНСКОГО МУНИЦИПАЛЬНОГО РАЙОНА**

### **РАСПОРЯЖЕНИЕ**

от 14.12.2018 № 409-рг  
р.п. Парфино

#### **Об утверждении порядка завершения исполнения бюджета Парфинского городского поселения в 2018 году**

В соответствии со статьей 242 Бюджетного кодекса Российской Федерации, пунктом 28 Положения о бюджетном процессе в Парфинском городском поселении, утвержденным решением Совета депутатов Парфинского городского поселения от 29 октября 2013 года № 155 «Об утверждении положения о бюджетном процессе в Парфинском городском поселении», Положением о комитете финансов Администрации муниципального района, утвержденным распоряжением Администрации муниципального района от 12.01.2016 № 9-рг «Об утверждении Положения о комитете финансов Администрации Парфинского муниципального района», Уставом Парфинского муниципального района и Уставом Парфинского городского поселения:

1. Утвердить прилагаемый порядок завершения исполнения бюджета Парфинского городского поселения в 2018 году.
2. Контроль за исполнением распоряжения возложить на председателя комитета финансов Администрации муниципального района Е.В. Шмелеву.
3. Опубликовать настоящее распоряжение в периодическом печатном издании «Парфинский Вестник» и разместить на официальном сайте Администрации муниципального района в информационно - телекоммуникационной сети «Интернет».

**Глава муниципального района      Е.Н. Леонтьева**

Утвержден  
распоряжением Администрации  
муниципального района  
от 14.12.2018 № 409-рг

#### **Порядок завершения исполнения бюджета Парфинского городского поселения в 2018 году**

1. В соответствии со статьей 242 Бюджетного кодекса Российской Федерации и пунктом 28 Положения о бюджетном процессе в Парфинском городском поселении, утвержденным решением Совета депутатов Парфинского городского поселения от 29 октября 2013 года № 155, исполнение бюджета Парфинского городского поселения (далее - бюджета городского поселения) в текущем финансовом году завершается 29 декабря 2018 года, за исключением операций указанных в пункте 2 статьи 242 Бюджетного кодекса Российской Федерации.

2. Бюджетные ассигнования, лимиты бюджетных обязательств и предельные объемы финансирования текущего финансового года прекращают свое действие 29 декабря 2018 года.

3. Остатки неиспользованных предельных объемов финансирования для кассовых выплат из бюджета городского поселения текущего финансового года, отраженные на лицевых счетах, открытых в Управлении Федерального казначейства по Новгородской области (далее - Управление) главным распорядителям и получателям средств бюджета городского поселения (далее соответственно - главные распорядители и получатели), не подлежат учету на указанных лицевых счетах в качестве остатков на начало очередного финансового года.

4. Все средства бюджета городского поселения на начало рабочего дня 9 января 2019 года аккумулируются на едином счете бюджета городского поселения 4020481050000000130 в качестве остатка, свободного к распределению.

5. Перечисление межбюджетных трансфертов бюджету Парфинского муниципального района по группе видов расходов 500 «Межбюджетные трансферты» завершается 29 декабря 2018 года.

6. Комитет финансов Администрации Парфинского муниципального района:

6.1. Завершает:

6.1.1. прием заявок на финансирование от главных распорядителей:



по расходам, источником финансового обеспечения которых являются межбюджетные трансферты, включенные в перечень межбюджетных трансфертов, предоставляемых из областного бюджета и бюджета муниципального района в бюджет городского поселения в форме субсидий и субвенций, имеющих целевое назначение, в пределах суммы, необходимой для оплаты денежных обязательств по расходам получателей средств бюджета городского поселения (далее - целевые расходы) – 27 декабря 2018 года, в 9 часов; по иным расходам - 28 декабря 2018 года, в 13 часов;

6.1.2. финансирование главных распорядителей бюджета городского поселения: по целевым расходам – 27 декабря 2018 года, в 10 часов, по иным расходам – 29 декабря 2018 года, в 14 часов.

7. Главные распорядители представляют в Управление расходные расписания на финансирование подведомственных им получателей не позднее 15 часов 29 декабря 2018 года.

8. Получатели:

8.1. Представляют для визирования в соответствующий уполномоченный орган заявки на кассовый расход, требующие согласования не позднее 28 декабря 2018 года;

8.2. Представляют в Управление заявки на кассовый расход по целевым расходам не позднее 11 часов 27 декабря 2018 года, по иным расходам – не позднее 16 часов 29 декабря 2018 года;

8.3. Сдают на счета 40116 Управления наличные денежные средства, потребность в которых 29 декабря 2018 года отсутствует не позднее 28 декабря 2018 года;

8.4. Представляют в Управление заявки на получение наличных денежных средств не позднее 16 часов 28 декабря 2018 года.

При этом заявки на получение наличных денежных средств (в том числе для осуществления деятельности в нерабочие праздничные дни в Российской Федерации в январе 2018 года) представляются получателями в пределах доведенных им лимитов;

8.5. Представляют Расшифровку сумм неиспользованных (внесенных через банкомат или пункт выдачи наличных денежных средств) средств (код формы по КФД 0531251) с указанием в поле «Вид операции» слова «неиспользованные», не позднее 27 декабря 2018 года;

8.6. В случае внесения наличных средств 29 декабря 2018 года представляют в Управление Расшифровку сумм неиспользованных (внесенных через банкомат или пункт выдачи наличных денежных средств) средств (код формы по КФД 0531251) не позднее 11 часов 29 декабря 2018 года.

9. Управление осуществляет кассовые расходы бюджета городского поселения согласно расчетно-платежным документам получателей: по целевым расходам по 29 декабря 2018 года включительно.

## **АДМИНИСТРАЦИЯ ПАРФИНСКОГО МУНИЦИПАЛЬНОГО РАЙОНА**

### **РАСПОРЯЖЕНИЕ**

от 14.12.2018 № 410-рг  
р.п. Парфино

#### **Об утверждении Плана мероприятий по оздоровлению муниципальных финансов Парфинского муниципального района на 2018-2021 годы**

В соответствии с пунктом 4 постановления Правительства Новгородской области от 01.10.2018 № 457 «Об утверждении Программы оздоровления государственных финансов Новгородской области на 2018-2021 годы»:

1. Утвердить прилагаемый План оздоровления муниципальных финансов Парфинского муниципального района на 2018-2021 годы (далее - План).

2. Первому заместителю Главы администрации муниципального района, заместителям Главы администрации, руководителям комитетов, управлений и отделов Администрации муниципального района обеспечить выполнение мероприятий Плана.

3. Рекомендовать Главам сельских поселений обеспечить выполнение мероприятий Плана.

4. Исполнителям Плана представлять информацию о ходе выполнения мероприятий Плана в комитет финансов Администрации муниципального района ежеквартально не позднее 10 числа месяца, следующего за отчетным периодом.

5. Комитету финансов Администрации муниципального района представлять сводную информацию о ходе выполнения мероприятий Программы в министерство финансов Новгородской области ежеквартально не позднее 15 числа месяца, следующего за отчетным периодом.

6. Контроль за выполнением распоряжения возложить на первого заместителя Главы администрации муниципального района Михайлову О. В.

7. Отменить распоряжения Администрации муниципального района от 25.11.2016 № 349-рг «Об утверждении Плана мероприятий по увеличению доходов, оптимизации расходов консолидированного бюджета Парфинского муниципального района и совершенствованию долговой политики Парфинского муниципального района на 2017-2019 годы» и от 25.05.2017 № 147-рз «Об утверждении Программы оптимизации расходов консолидированного бюджета Парфинского муниципального района на 2017-2019 годы».

8. Опубликовать настоящее распоряжение в периодическом печатном издании «Парфинский Вестник» и разместить на официальном сайте Администрации муниципального района в информационно - телекоммуникационной сети «Интернет».

Глава муниципального района **Е.Н. Леонтьева**

Утвержден  
распоряжением Администрации

ПЛАН

мероприятий по оздоровлению муниципальных финансов Парфинского муниципального района на 2018-2021 годы

№ п/п	Наименование мероприятия	Срок исполнения	Исполнитель	Способ реализации (правовой акт, аналитический доклад и т.д.)	Индикатор (показатель) исполнения мероприятия	Единица измерения	Значение индикатора (показателя) по годам / бюджетный эффект			
							2018	2019	2020	2021
1	2	3	4	5	6	7	8	9	10	11
1.	Мероприятия, направленные на рост доходов консолидированного бюджета Парфинского муниципального района									
1.1.	Проведение работы по отмене неэффективных налоговых льгот, устанавливаемых органами местного самоуправления Парфинского городского поселения, Полавского и Федорковского сельских поселений	2018-2021 годы	комитет финансов Администрации муниципального района комитет по управлению муниципальным имуществом Администрации муниципального района Администрации Полавского и Федорковского сельских поселений (по согласованию)	решения Советов депутатов городского поселения, Полавского и Федорковского сельских поселений по отмене налоговых льгот	утвержденные решения Советов депутатов городского поселения, Полавского и Федорковского сельских поселений по отмене налоговых льгот, при наличии неэффективных налоговых льгот	да/нет	нет	нет	нет	нет
1.2.	Организация межведомственного взаимодействия органов местного самоуправления муниципального района с территориальными органами федеральных органов исполнительной власти в районе, правоохранными органами по выполнению мероприятий, направленных на повышение собираемо-	2018-2021 годы, ежемесячно	комитет финансов Администрации муниципального района  управление экономического развития, сельского хозяйства  и природопользования Администрации муниципального района комитет по управлению мунци-	аналитический доклад	объем дополнительных поступлений в консолидированный бюджет муниципального района	тыс. рублей	189 3,0	318 1,0	318 1,0	318 1,0

1	2	3	4	5	6	7	8	9	10	11
	сти доходов, на увеличение поступлений налогов в консолидированный бюджет муниципального района, на погашение недоимки: работа межведомственной комиссии по легализации налоговой базы и базы по страховым взносам, мониторингу ситуации по снижению неформальной занятости в Парфинском муниципальном районе по увеличению поступлений налоговых и неналоговых доходов и погашению недоимки в консолидированный бюджет муниципального района		ципальным имуществом Администрации муниципального района комитет по труду и социальной защите населения Администрации муниципального района Администрации сельских поселений (по согласованию)							
1. 3.	Проведение мероприятий по ежегодному утверждению коэффициентов, для начисления арендной платы за земельные участки Парфинского муниципального района и Парфинского городского поселения	2018-2021 годы	комитет по управлению муниципальным имуществом Администрации муниципального района	решения Думы муниципального района, решения Совета депутатов городского поселения	решения Думы муниципального района, решения Совета депутатов городского поселения	да/нет	да	да	да	да
					объем дополнительных доходов бюджета Парфинского муниципального района и бюджета Парфинского городского поселения от сдачи в аренду земельных участков	тыс. рублей	80,0	80,0	80,0	80,0
1. 4.	Проведение работы по инвентариза-	2018-2021 годы	комитет по управлению муницип-	аналитический доклад	количество объектов муници-	Единиц	3	3	3	3

1	2	3	4	5	6	7	8	9	10	11
	ции муниципального имущества, выявлению неиспользуемого муниципального имущества, оптимизации структуры муниципального имущества с целью обеспечения поступления дополнительных доходов от сдачи в аренду или реализации такого имущества		ципальным имуществом Администрации муниципального района Администрации сельских поселений (по согласованию)		пального имущества, в отношении которых проведена проверка фактического наличия, использования по назначению и сохранности					
1.5.	Определение и размещение в информационно-телекоммуникационной сети «Интернет» перечня свободного муниципального имущества, планируемого к сдаче в аренду	2018-2021 годы	комитет по управлению муниципальным имуществом Администрации муниципального района Администрации сельских поселений (по согласованию)	размещение на официальном сайте Администрации муниципального района, Администраций сельских поселений в информационно-телекоммуникационной сети «Интернет»	количество публикаций	Единиц	4	4	4	4
<b>ИТОГО бюджетный эффект по разделу 1, (тыс. рублей)</b>							<b>197 3,0</b>	<b>326 1,0</b>	<b>326 1,0</b>	<b>326 1,0</b>
2.	Мероприятия, направленные на оптимизацию расходов:									
2.1.	Муниципальная служба									
2.1.1.	Соблюдение рекомендованного норматива штатной численности работников органов местного самоуправления городского округа, муниципальных районов, городских и сельских поселений, входящих в состав муниципальных районов	2018-2021 годы	Управление обеспечения деятельности Администрации муниципального района Администрации сельских поселений (по согласованию)	аналитический доклад	экономия средств консолидированного бюджета муниципального района, полученная в результате соблюдения рекомендованного норматива штатной численности	тыс. рублей	0,0	903,8	0,0	0,0
2.1.1.	Прекращение полномочий	2018 год	Комитет по	внесение изменений в	число сокращенных	Единиц	8,31	-	-	-

1	2	3	4	5	6	7	8	9	10	11
2.	Администрации Парфинского муниципального района в сфере социального обслуживания населения и передача этих полномочий в государственное областное казенное учреждение «Центр по организации социального обслуживания и предоставления социальных выплат»		труду и социальной защите населения Администрации муниципального района	областные законы о наделении органов местного самоуправления отдельными государственными полномочиями по предоставлению мер социальной поддержки гражданам	штатных единиц муниципальных служащих и служащих					
					экономия средств консолидированного бюджета муниципального района, полученная в результате сокращения штатной численности муниципальных служащих	тыс. рублей	-	356 3,8	356 3,8	356 3,8
<b>ИТОГО бюджетный эффект по подразделу 2.1, (тыс. рублей)</b>							<b>0,0</b>	<b>446 7,6</b>	<b>356 3,8</b>	<b>356 3,8</b>
2.	Оптимизация расходов на содержание бюджетной сети									
2.	Соблюдение показателей оптимизации расходов в соответствии с планами мероприятий («дорожными картами») по повышению эффективности и качества услуг в отраслях социальной сферы			аналитический доклад						
2.	В сфере образования	2018-2021 годы	комитет образования, спорта и молодежной политики Администрации муниципального района	аналитический доклад	экономия средств консолидированного бюджета муниципального района, полученная в результате исполнения мероприятия	тыс. рублей	0,0	110 1,6	0,0	0,0
2.	Сокращение численности обслуживающего персонала и непрофильных специалистов муниципальных учреждений, в том числе передача несвойствен-	2018 год	отдел культуры и архивного дела Администрации муниципального района	аналитический доклад	экономия средств консолидированного бюджета муниципального района, полученная в результате исполнения мероприятия	тыс. рублей	0,0	-	-	-

1	2	3	4	5	6	7	8	9	10	11
	ных функций на аутсорсинг									
2. 2. 3.	Оптимизация сети и штатной численности работников муниципальных образовательных организаций путем реорганизации образовательных организаций в форме присоединения, закрытия филиалов образовательных организаций и прочих мероприятий	2018-2021 годы	комитет образования, спорта и молодежной политики Администрации муниципального района	правовые акты Администрации муниципального района	экономия средств консолидированного бюджета муниципального района, полученная в результате исполнения мероприятия	тыс. рублей	122, 2	0,0	0,0	0,0
2. 2. 4.	Оптимизация расходов на содержание зданий и оплату коммунальных услуг муниципальных учреждений	2018-2021 годы	комитет финансов Администрации муниципального района комитет образования, спорта и молодежной политики Администрации муниципального района отдел культуры и архивного дела Администрации муниципального района	приоритетный проект «Оптимизация сети учреждений, финансируемых из областного и местных бюджетов Новгородской области, включая оптимизацию расходов на коммунальные услуги»	экономия средств консолидированного бюджета муниципального района, полученная в результате исполнения мероприятия	тыс. рублей	0,0	0,0	0,0	0,0
2. 2. 5.	Заключение энергосервисных контрактов муниципальными учреждениями	2018-2021 годы	комитет образования, спорта и молодежной политики Администрации муниципального района отдел культуры и архивного дела Администрации муниципального района	заключение энергосервисных контрактов муниципальными учреждениями	количество заключенных в текущем году энергосервисных контрактов муниципальными учреждениями	единиц	7	1	0	0
2. 2. 6.	Недопущение образования про-	2018-2020 годы	комитет образования, спорта	аналитический доклад	объем просроченной кредитор-	тыс. рублей	0,0	0,0	0,0	0,0



1	2	3	4	5	6	7	8	9	10	11
	сроченной кредиторской задолженности		и молодежной политики Администрации муниципального района отдел культуры и архивного дела Администрации муниципального района муниципальное казенное учреждение «Единая дежурно-диспетчерская и хозяйственно-транспортная служба Администрации муниципального района»		ской задолженности по бюджетным обязательствам консолидированного бюджета муниципального района по сравнению с предыдущим годом					
2. 2. 7.	Увеличение объема расходов за счет роста доходов муниципальных учреждений и организаций от оказания платных услуг и иной приносящей доход деятельности	2018-2021 годы	комитет образования, спорта и молодежной политики Администрации муниципального района отдел культуры и архивного дела Администрации муниципального района	аналитический доклад	объем доходов муниципальных учреждений и организаций от оказания платных услуг и иной приносящей доход деятельности к объемам этих доходов за предыдущий год	%	101,5	102,0	102,0	102,0
<b>ИТОГО бюджетный эффект по подразделу 2.2, тыс. рублей</b>							<b>122,2</b>	<b>0,0</b>	<b>0,0</b>	<b>0,0</b>
2. 3.	Совершенствование системы закупок для муниципальных нужд									
2. 3. 1.	Сокращение расходов бюджета муниципального района, бюджета городского поселения и бюджетов сельских поселений на закупку товаров, работ, услуг для	2018-2021 годы	Комитет образования, спорта и молодежной политики Администрации муниципального района отдел культуры и архивного дела Адми-	аналитический доклад	сокращение расходов бюджета муниципального района, бюджета городского поселения и бюджетов сельских поселений на закупку товаров,	%	6,0	6,2	6,5	7,0

1	2	3	4	5	6	7	8	9	10	11
	муниципальных нужд за счет проведения закупок конкурентными способами определения поставщиков (подрядчиков, исполнителей) с использованием информационной системы в сфере закупок муниципального района		нистрации муниципального района муниципальное казенное учреждение «Единая дежурно-диспетчерская и хозяйственно-транспортная служба Администрации муниципального района» Администрации сельских поселений (по согласованию)		работ, услуг для муниципальных нужд за счет проведения закупок конкурентными способами определения поставщиков (подрядчиков, исполнителей) от начальных (максимальных) цен закупок					
<b>ИТОГО бюджетный эффект по подразделу 2.3, тыс. рублей</b>							<b>0,0</b>	<b>0,0</b>	<b>0,0</b>	<b>0,0</b>
2.4.	Оптимизация расходов на осуществление бюджетных инвестиций									
2.4.1.	Проведение проверки достоверности определения сметной стоимости строительства в отношении объектов, финансируемых за счет средств бюджетов бюджетной системы Российской Федерации	2018-2021 годы	Комитет ЖКХ, строительства, дорожного хозяйства и благоустройства Администрации муниципального района отдел культуры и архивного дела Администрации муниципального района Государственное автономное учреждение «Госэкспертиза Новгородской области» (по согласованию)	аналитический доклад	объем снижения сметной стоимости	тыс. рублей	*	*	*	*
<b>ИТОГО бюджетный эффект по подразделу 2.4, тыс. рублей</b>							<b>*</b>	<b>*</b>	<b>*</b>	<b>*</b>
2.5.	Оптимизация расходов на предоставление субсидий юридическим лицам и про-									

1	2	3	4	5	6	7	8	9	10	11
	чих расходов									
2. 5. 1.	Передача объектов коммунальной инфраструктуры в концессию в соответствии с действующим законодательством	2018-2021 годы	комитет ЖКХ, строительства, дорожного хозяйства и благоустройства Администрации муниципального района комитет по управлению муниципальным имуществом Администрации муниципального района	концессионные соглашения в сфере жилищно-коммунального хозяйства	заключение органами местного самоуправления муниципальных районов концессионных соглашений в сфере жилищно-коммунального хозяйства в соответствии с Федеральным законом от 21 июля 2005 года № 115-ФЗ «О концессионных соглашениях»	да/нет	нет	да	да	Нет
2. 5. 2.	Включение в порядке предоставления субсидий юридическим лицам из бюджета муниципального района требования об отсутствии у получателя субсидии задолженности по платежам в бюджеты всех уровней и государственные внебюджетные фонды	2018 год	управление экономического развития, сельского хозяйства и природопользования Администрации муниципального района	постановления Администрации муниципального района	не предоставляются из бюджета муниципального района субсидии юридическим лицам при наличии у них задолженности по платежам в бюджеты всех уровней и государственные внебюджетные фонды	да/нет	да	да	да	да
<b>ИТОГО бюджетный эффект по подразделу 2.5, тыс. рублей</b>							<b>0,0</b>	<b>0,0</b>	<b>0,0</b>	<b>0,0</b>
2. 6.	Совершенствование межбюджетных отношений на муниципальном уровне									
2. 6. 1.	Реализация приоритетных проектов поддержки местных инициатив, направленных на прямое вовлечение населения в определение и решение	2018-2021 годы	Управление обеспечения деятельности Администрации муниципального района	аналитический доклад	доля расходов на реализацию инициатив граждан в рамках программы поддержки местных инициатив в общем объеме расходов	%	-	1,375	-	-

1	2	3	4	5	6	7	8	9	10	11
	приоритетных социальных проблем местного уровня				бюджета городского поселения					
<b>ИТОГО бюджетный эффект по подразделу 2.6, тыс. рублей</b>							<b>0,0</b>	<b>0,0</b>	<b>0,0</b>	<b>0,0</b>
3.	Мероприятия, направленные на сокращение муниципального долга									
3.1.	Своевременное погашение и обслуживание долговых обязательств муниципального района в соответствии со сроками заключенных соглашений	2018 - 2021 годы	комитет финансов Администрации муниципального района	аналитический доклад	отсутствие просроченной задолженности по долговым обязательствам муниципального района	да/нет	да	да	да	Да
3.2.	Обеспечение поддержания расходов на обслуживание муниципального долга муниципального района в пределах, установленных федеральным законодательством, и в соответствии с решением Думы Парфинского муниципального района о бюджете муниципального района на очередной финансовый год и на плановый период	2018 - 2021 годы	комитет финансов Администрации муниципального района	аналитический доклад	доля расходов на обслуживание муниципального долга Парфинского муниципального района в общем объеме расходов бюджета муниципального района (за исключением объема расходов, которые осуществляются за счет субвенций, предоставляемых из бюджетов бюджетной системы Российской Федерации), не более	%	3,0	3,0	3,0	3,0
3.2.1.	Проведение аукционов в электронной форме среди кредитных организаций на заключение муниципальных контрактов об оказании банковских услуг по	2018 - 2021 годы	комитет финансов Администрации муниципального района	аналитический доклад	доля расходов на обслуживание муниципального долга муниципального района в общем объеме расходов бюджета	%	3,0	3,0	3,0	3,0

1	2	3	4	5	6	7	8	9	10	11
	предоставлению банковских кредитов				муниципального района (за исключением объема расходов, которые осуществляются за счет субвенций, предоставляемых из бюджетов бюджетной системы Российской Федерации), не более					
3.2.2.	Мониторинг текущей ситуации по исполнению бюджета муниципального района с целью определения возможности досрочного погашения долговых обязательств	2018 - 2021 годы	комитет финансов Администрации муниципального района	аналитический доклад	доля расходов на обслуживание муниципального долга муниципального района в общем объеме расходов бюджета муниципального района (за исключением объема расходов, которые осуществляются за счет субвенций, предоставляемых из бюджетов бюджетной системы Российской Федерации), не более	%	3,0	3,0	3,0	3,0
3.3.	Обеспечение привлечения в бюджет муниципального района кредитов от кредитных организаций исключительно по ставкам на уровне не более чем уровень ключевой ставки, установленный Центральным	2018-2021 годы	комитет финансов Администрации муниципального района	аналитический доклад	экономия средств бюджета муниципального района, полученная в результате исполнения мероприятий	тыс. рублей	0,0	13,2	146,7	223,3

1	2	3	4	5	6	7	8	9	10	11	
	банком Российской Федерации, увеличенный на 1 процент годовых										
	<b>ИТОГО бюджетный эффект по разделу 3, тыс. рублей</b>						<b>0,0</b>	<b>13,2</b>	<b>146,7</b>	<b>223,3</b>	
	<b>ВСЕГО бюджетный эффект по Плану, тыс. рублей</b>						<b>205,3</b>	<b>774,8</b>	<b>697,1,5</b>	<b>704,8,1</b>	

\* Значение показателя уточняется

## АДМИНИСТРАЦИЯ ПАРФИНСКОГО МУНИЦИПАЛЬНОГО РАЙОНА

### РАСПОРЯЖЕНИЕ

от 14.12.2018 № 411-рг  
р.п. Парфино

#### Об отмене распоряжений Администрации муниципального района

В соответствии с частью 1 статьи 2 областного закона от 25.12.2009 № 654-ОЗ «О государственной поддержке коммерческих организаций на территориях Батецкого, Волотовского, Маревского, Парфинского и Поддорского районов и наделении органов местного самоуправления Новгородской области отдельными государственными полномочиями по оказанию государственной поддержки коммерческим организациям»:

1. Отменить с 1 января 2019 года распоряжения Администрации муниципального района:

от 31.12.2009 № 431-рг «О комиссии по предоставлению субсидии коммерческим организациям, зарегистрированным и осуществляющим свою деятельность на территории Парфинского муниципального района при Администрации муниципального района»;

от 26.01.2010 № 16-рг «О внесении изменения в состав комиссии по предоставлению субсидии коммерческим организациям, зарегистрированным и осуществляющим свою деятельность на территории Парфинского муниципального района при Администрации муниципального района»;

от 05.03.2014 № 25-рг «О внесении изменений в состав комиссии по предоставлению субсидии коммерческим организациям, зарегистрированным и осуществляющим свою деятельность на территории Парфинского муниципального района при Администрации муниципального района».

2. Опубликовать распоряжение в периодическом печатном издании «Парфинский Вестник» и разместить на официальном сайте Администрации муниципального района в информационно - телекоммуникационной сети «Интернет».

Глава муниципального района **Е.Н. Леонтьева**

## АДМИНИСТРАЦИЯ ПАРФИНСКОГО МУНИЦИПАЛЬНОГО РАЙОНА

### РАСПОРЯЖЕНИЕ

от 14.12.2018 № 412-рг  
р.п. Парфино

#### О создании комиссии

Руководствуясь Федеральным законом от 06 октября 2003 года № 131-ФЗ «Об общих принципах организации местного самоуправления в Российской Федерации», Градостроительным кодексом Российской Федерации, Уставом Парфинского муниципального района:

1. Создать Комиссию по приемке объекта завершеного строительства участка водовода от насосной станции 2-го подъема ВОС п. Парфино по ул. Трудовой через реку Ловать до д. Лазарицы, водоснабжение д. Лазарицкая Лука, ж\д ст. Парфино, д. Рудново, д. Сергеево.

2. Утвердить состав комиссии по приемке объекта завершеного строительства участка водовода от насосной станции 2-го подъема ВОС п. Парфино по ул. Трудовой через реку Ловать до д. Лазарицы, водоснабжение д. Лазарицкая Лука, ж\д ст. Парфино, д. Рудново, д. Сергеево.

3. Опубликовать распоряжение в периодическом печатном издании «Парфинский Вестник» и разместить на официальном сайте Администрации Парфинского муниципального района в информационно - телекоммуникационной сети «Интернет».

Глава муниципального района **Е.Н. Леонтьева**



Утвержден  
распоряжением Администрации  
муниципального района  
от 14.12.2018 № 412-рг

#### **СОСТАВ**

**комиссии по приемке объекта завершения строительства участка водовода от насосной станции 2-го подъема ВОС п. Парфино по ул. Трудовой через реку Ловать до д. Лазарицы, водоснабжение д. Лазарицкая Лука, ж\д ст. Парфино, д. Рудново, д. Сергеево**

- Залогин А.В. - заместитель Главы администрации, председатель комитета ЖКХ, строительства, дорожного хозяйства и благоустройства Администрации муниципального района, председатель комиссии;
- Иванов Н.А. - Глава Федорковского сельского поселения, заместитель председателя комиссии;
- Литосова М.П. - Главный служащий комитета ЖКХ, строительства, дорожного хозяйства и благоустройства Администрации муниципального района, секретарь комиссии;
- Члены комиссии:
- Абрамович М.И. - директор ООО «МП Водоканал Парфинского района» (по согласованию);
- Яшин П.С. - генеральный директор ООО «СУ-259», подрядчик (по согласованию);
- Лохина Л.А. - директор ООО «РИК», проектировщик (по согласованию);
- Федоров В.Ю. - директор ГОУП Управление капитального строительства Новгородской области, технический заказчик (по согласованию);
- Чернова Е.Н. - председатель комитета по управлению муниципальным имуществом Администрации муниципального района.

---

#### **Извещение о предоставлении земельного участка в аренду для ведения личного подсобного хозяйства на территории Парфинского района**

Сообщается о предоставлении земельного участка для ведения личного подсобного хозяйства, площадью 2576 кв. м, расположенного по адресу: Российская Федерация, Новгородская область, Парфинский муниципальный район, Полавское сельское поселение, д. Тополево, з/у 5а, в кадастровом квартале 53:13:0097401.

Граждане, заинтересованные в предоставлении указанного земельного участка, в течение тридцати дней со дня опубликования и размещения извещения имеют право подавать заявления о намерении участвовать в аукционе на право заключения договора аренды на данный земельный участок.

Подача заявлений, осуществляется по адресу: Новгородская обл., Парфинский район, п. Парфино, ул. Карла Маркса, д. 60, каб. 2 с 20.12.2018 по 18.01.2019. Способ подачи заявления – в письменной форме на бумажном носителе.

Ознакомиться со схемой расположения земельного участка возможно со дня размещения извещения с 8.30 до 13.00 и с 14.00 до 17.30 пн.-пт. по адресу: Новгородская обл., Парфинский район, п. Парфино, ул. Карла Маркса, д. 60, каб. 2.

---

#### **Извещение о предоставлении земельного участка в аренду для индивидуального жилищного строительства на территории Парфинского района**

Сообщается о предоставлении земельного участка для индивидуального жилищного строительства, площадью 1500 кв. м, расположенного на землях населенных пунктов по адресу: Новгородская область, Парфинский район, Парфинское городское поселение, р.п. Парфино, ул. Дружбы, кадастровый номер 53:13:0010514:9.

Граждане, заинтересованные в предоставлении указанного земельного участка, в течение тридцати дней со дня опубликования и размещения извещения имеют право подавать заявления о намерении участвовать в аукционе на право заключения договора аренды на данный земельный участок.

Подача заявлений, осуществляется по адресу: Новгородская обл., Парфинский район, п. Парфино, ул. Карла Маркса, д. 60, каб. 2 с 20.12.2018 по 18.01.2019. Способ подачи заявления – в письменной форме на бумажном носителе.

Ознакомиться со схемой расположения земельного участка возможно со дня размещения извещения с 8.30 до 13.00 и с 14.00 до 17.30 пн.-пт. по адресу: Новгородская обл., Парфинский район, п. Парфино, ул. Карла Маркса, д. 60, каб. 2.

---

#### **ИЗВЕЩЕНИЕ**

Администрация Парфинского муниципального района Новгородской области объявляет о проведении аукциона (открытого по составу участников) по продаже земельных участков из земель, находящихся в государственной собственности до разграничения.

1. Организатором аукциона является Администрация Парфинского муниципального района (175130, Новгородская обл., Парфинский район, рп. Парфино, ул. Карла Маркса, д.60, контактные телефоны: (81650) 6-18-10).

2. На основании части 3 статьи 448 Гражданского кодекса Российской Федерации организатор аукциона вправе отказаться от проведения аукциона не позднее, чем за три дня до наступления даты его проведения.

3. Порядок приема заявок на участие в торгах, порядок определения участников торгов, а также порядок проведения торгов определяется статьей 39.12 Земельного кодекса Российской Федерации.

4. Решение о проведении аукциона принято Администрацией муниципального района в соответствии с постановлением от 19.12.2018 № 1236 « О подготовке и организации аукциона по продаже земельных участков».

5. **Место проведения аукциона:** Новгородская область, Парфинский район, рп. Парфино, ул. Карла Маркса, д. 60 (Администрация Парфинского муниципального района), каб. 5а. **Дата и время проведения аукциона** 22 января 2019 года:

по Лоту № 1 в 15 часов 00 минут;

по Лоту № 2 в 15 часов 15 минут;

по Лоту № 3 в 15 часов 30 минут;

по Лоту № 4 в 16 часов 00 минут.

Дата и время подведения итогов аукциона: 22 января 2019 года в 16 часов 30 минут.

**6. Предмет аукциона:**

**Лот №1** земельный участок с кадастровым номером 53:13:0111902:220, площадью 1431 кв. м, расположенный на землях населенных пунктов по адресу: Российская Федерация, Новгородская область, Парфинский муниципальный район, Федорковское сельское поселение, д. Юрьево, ул. Набережная, з/у 46, вид разрешенного использования: для индивидуального жилищного строительства. Земельный участок ограничений не имеет. Параметры разрешенного строительства объекта капитального строительства: минимальные отступы от границ земельных участков - 3 м, предельное количество этажей - 3, предельная высота зданий – 16 м, максимальный процент застройки в границах земельного участка – 60 %, минимальный отступ от красной линии – 5 м, коэффициент застройки –0,2 %.

Начальная цена земельного участка – 290 000 (Двести девяносто тысяч) рублей 00 копеек, шаг аукциона устанавливается в размере 3 % от начальной цены – 8 700 (Восемь тысяч семьсот) рублей 00 копеек, сумма задатка для участия в аукционе устанавливается в размере 20% от начальной цены – 58 000 (Пятьдесят восемь тысяч) рублей 00 копеек;

**Лот № 2:** земельный участок с кадастровым номером 53:13:0111902:218, площадью 1408 кв. м, расположенный на землях населенных пунктов по адресу: Российская Федерация, Новгородская область, Парфинский муниципальный район, Федорковское сельское поселение, д. Юрьево, ул. Набережная, з/у 48, вид разрешенного использования земельного участка: для индивидуального жилищного строительства. Земельный участок ограничений не имеет. Параметры разрешенного строительства объекта капитального строительства: минимальные отступы от границ земельных участков - 3 м, предельное количество этажей - 3, предельная высота зданий – 16 м, максимальный процент застройки в границах земельного участка – 60 %, минимальный отступ от красной линии – 5 м, коэффициент застройки – 0,2 %.

Начальная цена земельного участка – 285 000 (Двести восемьдесят пять тысяч) рублей 00 копеек, шаг аукциона устанавливается в размере 3 % от начальной цены – 8 550 (Восемь тысяч пятьсот пятьдесят) рублей 00 копеек, сумма задатка для участия в аукционе устанавливается в размере 20% от начальной цены – 57 000 (Пятьдесят семь тысяч) рублей 00 копеек;

**Лот № 3:** земельный участок с кадастровым номером 53:13:0111902:221, площадью 1392 кв. м, расположенный на землях населенных пунктов по адресу: Российская Федерация, Новгородская область, Парфинский муниципальный район, Федорковское сельское поселение, д. Юрьево, ул. Набережная, з/у 50, вид разрешенного использования земельного участка: для индивидуального жилищного строительства. Земельный участок ограничений не имеет. Параметры разрешенного строительства объекта капитального строительства: минимальные отступы от границ земельных участков - 3 м, предельное количество этажей - 3, предельная высота зданий – 16 м, максимальный процент застройки в границах земельного участка – 60 %, минимальный отступ от красной линии – 5 м, коэффициент застройки – 0,2 %.

Начальная цена земельного участка – 280 000 (Двести восемьдесят тысяч) рублей 00 копеек, шаг аукциона устанавливается в размере 3 % от начальной цены – 8 400 (восемь тысяч четыреста) рублей 00 копеек, сумма задатка для участия в аукционе устанавливается в размере 20% от начальной цены – 56 000 (Пятьдесят шесть тысяч) рублей 00 копеек;

**Лот № 4:** земельный участок с кадастровым номером 53:13:0111902:219, площадью 1385 кв. м, расположенный на землях населенных пунктов по адресу: Российская Федерация, Новгородская область, Парфинский муниципальный район, Федорковское сельское поселение, д. Юрьево, ул. Набережная, з/у 52, вид разрешенного использования земельного участка: для индивидуального жилищного строительства. Земельный участок ограничений не имеет. Параметры разрешенного строительства объекта капитального строительства: минимальные отступы от границ земельных участков - 3 м, предельное количество этажей - 3, предельная высота зданий – 16 м, максимальный процент застройки в границах земельного участка – 60 %, минимальный отступ от красной линии – 5 м, коэффициент застройки – 0,2 %.

Начальная цена земельного участка – 280 000 (Двести восемьдесят тысяч) рублей 00 копеек, шаг аукциона устанавливается в размере 3 % от начальной цены – 8 400 (восемь тысяч четыреста) рублей 00 копеек, сумма задатка для участия в аукционе устанавливается в размере 20% от начальной цены – 56 000 (Пятьдесят шесть тысяч) рублей 00 копеек;

Земельные участки по всем Лотам обременены следующими правами других лиц:

- сохранность находящихся и возможность размещения новых геодезических пунктов, подходов, подъездов и геодезических наблюдений с данных пунктов;

- беспрепятственное посещение и обследование земельного участка государственным инспектором по использованию и охране земель.

Земельные участки по всем Лотам расположены в границах водоохраной зоны и прибрежной защитной полосы реки Ловать. Использование земельных участков допускается в соответствии с требованиями Водного кодекса РФ.

7. С информацией о технических условиях подключения к сетям инженерно-технического обеспечения, о плате за подключение к ним и о сроке действия можно ознакомиться в Администрации Парфинского муниципального района по адресу: Новгородская область, п. Парфино, ул. Карла Маркса, д. 60, каб. 1, 2 , контактные телефоны: (81650) 6-17-38, 6-18-10.

В соответствии с Постановлением Правительства РФ от 13.02.2006 № 83 срок действия технических условий (за исключением случаев, предусмотренных законодательством Российской Федерации) составляет не менее 3 лет с даты их выдачи. Срок подключения объекта капитального строительства к сетям инженерно-технического обеспечения определяется организацией, осуществляющей эксплуатацию сетей инженерно-технического обеспечения, в том числе в зависимости от сроков реализации инвестиционных программ.

8. Реквизиты счета для перечисления задатка: УФК по Новгородской области (Администрация Парфинского муниципального района) на р/с 40302810500003000039, ИНН 5312001055, КПП 531201001 в Отделение Новгород г. Великий Новгород, БИК 044959001, лиц. сч. 05503009620, код бюджетной классификации 60311406013050000430, код ОКТМО 49630422.

Задаток возвращается заявителям, не допущенным к участию в аукционе, и лицам, участвовавшим в аукционе, но не победившим в нем, в течение трех рабочих дней со дня подписания протокола приема заявок и определения участников аукциона или протокола о результатах аукциона, соответственно, путем перечисления денежных средств на указанный ими в заявке на участие в аукционе расчетный счет. В случае отказа от проведения от аукциона задаток возвращается в течение трех дней.

9. Для участия в аукционе заявители должны представить следующие документы:

1) заявка на участие в аукционе по установленной в извещении о проведении аукциона форме с указанием банковских реквизитов счета для возврата задатка;

2) копии документов, удостоверяющих личность заявителя (для граждан);

3) надлежащим образом заверенный перевод на русский язык документов о государственной регистрации юридического лица в соответствии с законодательством иностранного государства в случае, если заявителем является иностранное юридическое лицо;

4) документы, подтверждающие внесение задатка.

В случае подачи заявления лицом, действующим по поручению Заявителя, рекомендуется представить оформленную надлежащим образом доверенность (статья 185 Гражданского кодекса Российской Федерации, статья 59 Основ законодательства Российской Федерации о нотариате).

10. Указанные документы принимаются с 21 декабря 2018 года по 18 января 2019 года с 8 часов 30 минут до 17 часов 30 минут, перерыв: с 13 часов 00 минут до 14 часов 00 минут, по адресу: 175130, Новгородская обл., п. Парфино, ул. Карла Маркса, д. 60, каб. 2.

Там же можно получить форму заявки на участие в аукционе по продаже земельного участка, а также ознакомиться с порядком проведения аукциона.

Кроме того, примерная форма заявки на участие в аукционе по продаже земельного участка из земель, находящихся в государственной собственности опубликована на официальном сайте торгов <http://torgi.gov.ru> и на официальном сайте Интернет Администрации Парфинского муниципального района по адресу: [parfinskiy.rf](http://parfinskiy.rf) в информационно-телекоммуникационной сети «Интернет».

Рассмотрение заявок состоится 21 января 2019 года в 11.00 час. по адресу: Новгородская обл., Парфинский район, рп. Парфино, ул. Карла Маркса, д.60, каб. 5а (Администрация Парфинского муниципального района).

Победителем аукциона признается участник аукциона, предложивший наибольшую цену за земельный участок.

Договор купли - продажи земельного участка заключается не ранее чем через десять дней со дня размещения информации о результатах аукциона на официальном сайте Российской Федерации <http://torgi.gov.ru> в информационно-телекоммуникационной сети «Интернет».

9. Победитель аукциона вносит оплату в порядке и на условиях, предусмотренных договором купли - продажи земельного участка.

Осмотр земельного участка на местности осуществляется в присутствии специалиста Администрации Парфинского муниципального района, по предварительному согласованию его даты и времени по тел. (81650) 6-18-10.

**Извещение подготовила:**

Ведущий служащий КУМИ

Администрации муниципального района

О.А. Жиглинская

**Согласовано:**

Председатель КУМИ

Администрации муниципального района

Е.Н. Чернова

В Администрацию  
Парфинского муниципального района

**ЗАЯВКА**

**на участие в аукционе по продаже земельного участка из земель, находящихся в государственной или муниципальной собственности**

От \_\_\_\_\_  
(для \_\_\_\_\_ юридических лиц – полное наименование, \_\_\_\_\_ организационно-правовая форма, сведения о государственной регистрации; для физических лиц – фамилия, имя, \_\_\_\_\_ (далее – заявитель).  
отчество, паспортные данные)  
Адрес заявителя: \_\_\_\_\_  
(местонахождение юридического лица; место регистрации физического лица)

Телефон (факс) заявителя (ей) \_\_\_\_\_  
1. Изучив сведения извещения о проведении аукциона, я (мы)

\_\_\_\_\_ (ФИО или наименование юридического лица)

принимаю (принимаем) решение и заявляю (заявляем) об участии в аукционе по продаже земельного участка для

\_\_\_\_\_ расположенного по адресу:  
\_\_\_\_\_  
\_\_\_\_\_ с кадастровым номером 53:13:\_\_\_\_\_ : \_\_\_\_\_ на условиях, указанных в извещении о проведении аукциона.

2. В случае признания меня (нас) победителем аукциона беру (берем) на себя обязательство подписать протокол о результатах аукциона в день проведения аукциона и заключить договор купли-продажи земельного участка в соответствии с условиями, указанными в извещении о проведении аукциона.

3. До подписания вышеуказанных документов настоящее Заявка будет считаться имеющим силу договора между сторонами.

4. Платежные реквизиты участника аукциона, счет в банке, на который подлежит перечислению сумма задатка: р/с \_\_\_\_\_

ИНН \_\_\_\_\_ КПП \_\_\_\_\_ ОКАТО \_\_\_\_\_  
К заявке прилагаются следующие документы:

Заявитель \_\_\_\_\_

(Ф.И.О., должность представителя юридического лица; Ф.И.О. физического лица)

(подпись) \_\_\_\_\_ М.П.

Заявка принята специалистом Администрации муниципального района

« \_\_\_\_ » \_\_\_\_\_ 20\_\_ г. в \_\_\_\_\_ час. \_\_\_\_\_ мин.

Регистрационный номер \_\_\_\_\_

(Ф.И.О., должность лица, принявшего заявку) \_\_\_\_\_ (подпись)

Я, \_\_\_\_\_, даю согласие на обработку моих персональных данных в соответствии с Федеральным законом от 27 июля 2006 года № 152-ФЗ «О персональных данных».\*

(подпись Претендента или его полномочного представителя)

**Проект 1**

Договор №  
**купли - продажи земельного участка**

п. Парфино

\_\_\_\_\_.\_\_\_\_\_. 2018

**Администрация Парфинского муниципального района**, в лице **Главы муниципального района Леонтьевой Елены Николаевны**, действующей на основании Устава муниципального района, именуемая в дальнейшем «**Продавец**», с одной стороны, и \_\_\_\_\_, именуемый в дальнейшем «**Покупатель**», с другой стороны, в дальнейшем совместно именуемые «**Стороны**», заключили настоящий договор о нижеследующем:

**1. Предмет договора**

1.1. В соответствии с протоколом рассмотрения заявок на участие в аукционе заседания комиссии по проведению аукциона по продаже земельного участка из земель, находящихся в муниципальной собственности Парфинского муниципального района и Парфинского городского поселения, а также государственная собственность на которые не разграничена, расположенных на территории Парфинского муниципального района от \_\_\_\_\_ 2018 года **Продавец** продает, а **Покупатель** приобретает в собственность земельный участок с кадастровым номером 53:13:0111902:220, площадью 1431 кв. м, расположенный на землях населенных пунктов по адресу: Российская Федерация, Новгородская область, Парфинский муниципальный район, Федорковское сельское поселение, д. Юрьево, ул. Набережная, з/у 46, вид разрешенного использования: для индивидуального жилищного строительства. Земельный участок ограничений не имеет. Параметры разрешенного строительства объекта капитального строительства: минимальные отступы от границ земельных участков - 3 м, предельное количество этажей - 3, предельная высота зданий - 16 м, максимальный процент застройки в границах земельного участка - 60 %, минимальный отступ от красной линии - 5 м, коэффициент застройки - 0,2 %.

Начальная цена земельного участка - 290 000 (Двести девяносто тысяч) рублей 00 копеек, шаг аукциона устанавливается в размере 3 % от начальной цены - 8 700 (Восемь тысяч семьсот) рублей 00 копеек, сумма задатка для участия в аукционе устанавливается в размере 20% от начальной цены - 58 000 (Пятьдесят восемь тысяч) рублей 00 копеек.

1.2. **Продавец** продает **Покупателю** земельный участок, свободный от прав третьих лиц.

**2. Общие условия**

2.1. Передача земельного участка **Покупателю** оформляется актом приема-передачи (в трёх экземплярах), подписываемым **Сторонами**.

Обязательства **Продавца** передать, а **Покупателя** принять земельный участок считаются исполненными после подписания **Сторонами** указанного акта-приема передачи.

2.2. Настоящий договор вступает в силу с момента подписания его **Сторонами**.

2.3. Переход права подлежит обязательной государственной регистрации в органе, осуществляющем государственную регистрацию прав на недвижимое имущество и сделок с ним.

2.4. Право собственности на земельный участок переходит к **Покупателю** с момента государственной регистрации права собственности на земельный участок.

### **3. Порядок оплаты стоимости земельного участка**

3.1. Цена земельного участка составляет \_\_\_\_\_ (\_\_\_\_\_) рублей \_\_\_\_\_ копеек.

3.2. В оплату приобретаемого земельного участка засчитывается внесенный задаток в размере \_\_\_\_\_ (\_\_\_\_\_) рублей \_\_\_\_\_ копеек.

3.3. Остаток цены земельного участка после зачисления задатка, указанного в пункте 3.2. настоящего договора, составляет \_\_\_\_\_ (\_\_\_\_\_) рублей \_\_\_\_\_ копеек.

3.4. **Покупатель** перечисляет указанную в пункте 3.3. настоящего договора сумму на счет **Продавца**, указанный в разделе 8 настоящего договора, в течение 5 банковских дней с момента подписания договора.

### **4. Обязательства сторон.**

4.1. **Покупатель** обязуется:

4.1.1. Оплатить **Продавцу** стоимость земельного участка в порядке и сроки, установленные пунктом 3.4. настоящего договора;

4.1.2. Выполнять требования, вытекающие из установленных в соответствии с законодательством ограничений прав на использование участка и его обременений;

4.1.3. Обеспечивать возможность безвозмездного и беспрепятственного использования объектов общего пользования, которые существовали на участке на момент его продажи, обеспечивать возможность размещения на участке межевых и геодезических знаков и подъездов к ним, доступа на участок должностных лиц для обслуживания, реконструкции, ремонта объектов инфраструктуры, а также инспекторов по контролю за использованием и охраной земель.

4.1.4. Представлять информацию о состоянии земель и создавать необходимые условия, в т. ч. обеспечивать возможность доступа на участок представителей соответствующих органов государственного управления и органов местного самоуправления, а также иных муниципальных и федеральных служб, для контроля надлежащего выполнения условий договора;

4.1.5. Принять на себя права и обязанности по использованию земельного участка, соблюдению его целевого назначения и правового режима, установленного для категории земель, к которой относится данный земельный участок, а также ответственность за совершенные им действия, противоречащие законодательству Российской Федерации, с момента принятия земельного участка в порядке, предусмотренном пунктом 2.1 настоящего договора;

4.1.6. За свой счет обеспечить государственную регистрацию права собственности на земельный участок и в десятидневный срок с момента ее осуществления представить копии документов о государственной регистрации **Продавцу**;

4.2. **Продавец** обязан передать **Покупателю**, а **Покупатель** обязан принять земельный участок по акту, указанному в пункте 2.1 договора.

### **5. Ответственность Сторон.**

5.1. За невыполнение либо ненадлежащее выполнение условий настоящего договора **Стороны** несут ответственность в соответствии с действующим законодательством Российской Федерации.

5.2. За просрочку платежа, указанного в разделе 3 настоящего договора, **Покупатель** выплачивает **Продавцу** пени из расчета 0,1% выкупной стоимости земельного участка за каждый календарный день просрочки.

5.3. **Продавец** не отвечает за непригодность земельного участка к улучшению.

### **6. Изменение и расторжение договора.**

6.1. Любые изменения к настоящему договору действительны, если они совершены в письменной форме, подписаны **Сторонами** и зарегистрированы в установленном законодательством порядке.

6.2. Настоящий договор может быть расторгнут по соглашению **Сторон** либо в одностороннем порядке **Продавцом** в случае просрочки **Покупателем** платежа, установленного разделом 3 настоящего договора, свыше 30 календарных дней.

Одностороннее расторжение договора осуществляется **Продавцом** путем соответствующего письменного уведомления **Покупателя**.

6.3. Расторжение настоящего договора не освобождает **Покупателя** от уплаты пеней, предусмотренных пунктом 5.2 настоящего договора.

### **7. Прочие условия.**

7.1. Взаимоотношения сторон, не урегулированные настоящим договором, регламентируются действующим законодательством Российской Федерации.

7.2. Споры и разногласия, которые могут возникнуть из настоящего договора, разрешаются путем переговоров между **Сторонами**, а при невозможности их разрешения путем переговоров – передаются на рассмотрение в суд.

7.3. Настоящий договор составляется в трех экземплярах, имеющих одинаковую юридическую силу, один экземпляр хранится в органе, осуществляющем государственную регистрацию прав на недвижимое имущество и сделок с ним по одному экземпляру у **Продавца** и **Покупателя**.

7.4. В качестве неотъемлемой части к настоящему договору прилагаются:

- постановление Администрации Парфинского муниципального района от 19.12.2018 № 1236 «О подготовке и организации аукциона по продаже земельных участков»;



- протокол рассмотрения заявок на участие в аукционе заседания комиссии по проведению аукциона на право заключения договора аренды земельного участка из земель, находящихся в муниципальной собственности Парфинского муниципального района и Парфинского городского поселения, а также государственная собственность на которые не разграничена, расположенных на территории Парфинского муниципального района от \_\_\_\_\_ 2018 года;
- акт приема – передачи земельного участка.

**8.Адреса, реквизиты и подписи сторон.**

**Продавец:**

**Администрация Парфинского муниципального района**

юридический адрес, телефон: 175130 п. Парфино ул. Карла Маркса д.60, тел. 6-17-38

Банковские реквизиты:

ИНН 5312001055, КПП 531201001, УФК по Новгородской области (Администрация Парфинского муниципального района), счет 40101810900000010001 в Отделении Новгород г. В. Новгород, БИК 044959001, код бюджетной классификации 60311406013050000430, ОКТМО 49630422 .

**Покупатель:**

**Сведения о реквизитах счета Покупателя:**

**Продавец:**

Глава муниципального района  
\_\_\_\_\_ Е.Н. Леонтьева

**Покупатель:**

**АКТ ПРИЕМА-ПЕРЕДАЧИ**

**Новгородская область, поселок Парфино, « » 2018 года.**

**Администрация Парфинского муниципального района**, в лице **Главы муниципального района Леонтьевой Елены Николаевны**, действующей на основании Устава Парфинского муниципального района, именуемая в дальнейшем **«Продавец»**, с одной стороны, и \_\_\_\_\_, именуемый в дальнейшем **«Покупатель»**, с другой стороны, в дальнейшем совместно именуемые **«Стороны»**, заключили настоящий акт о нижеследующем:

1. **Продавец** продал, а **Покупатель** приобрел в собственность в соответствии с протоколом рассмотрения заявок на участие в аукционе заседания комиссии по проведению аукциона по продаже земельного участка из земель, находящихся в муниципальной собственности Парфинского муниципального района и Парфинского городского поселения, а также государственная собственность на которые не разграничена, расположенных на территории Парфинского муниципального района от \_\_\_\_\_ 2018 года, договором купли – продажи от \_\_\_\_\_ 2018 года № \_\_\_\_\_ земельный участок с кадастровым номером 53:13:0111902:220, площадью 1431 кв. м, расположенный на землях населенных пунктов по адресу: Российская Федерация, Новгородская область, Парфинский муниципальный район, Федорковское сельское поселение, д. Юрьево, ул. Набережная, з/у 46, вид разрешенного использования: для индивидуального жилищного строительства, границы участка указаны в кадастровом паспорте земельного участка.

2. По настоящему акту **Продавец** передал **Покупателю** земельный участок с кадастровым номером 53:13:0111902:220, площадью 1431 кв. м, расположенный на землях населенных пунктов по адресу: Новгородская область, Парфинский муниципальный район, Федорковское сельское поселение, д. Юрьево, ул. Набережная, з/у 46, вид разрешенного использования: для индивидуального жилищного строительства, границы участка указаны в кадастровом паспорте земельного участка, в качественном состоянии, как он есть на день подписания данного акта, а **Покупатель** принял от **Продавца** указанный земельный участок в таком состоянии, в котором он есть на день подписания настоящего акта.

3. Претензий у **Покупателя** к **Продавцу** по передаваемому земельному участку не имеется.

4. Настоящий передаточный акт составлен в трех экземплярах, имеющих одинаковую юридическую силу. Первый находится у **Продавца**, второй у **Покупателя**, третий – в органе, осуществляющем государственную регистрацию прав на недвижимое имущество и сделок с ним.

**Продавец:**

**Администрация Парфинского муниципального района**

юридический адрес, телефон: 175130 п. Парфино ул. Карла Маркса д.60, тел. 6-17-38

Банковские реквизиты:

ИНН 5312001055, КПП 531201001, УФК по Новгородской области (Администрация Парфинского муниципального района), счет 40101810900000010001 в Отделении Новгород г. В. Новгород, БИК 044959001, код бюджетной классификации 60311406013050000430, ОКТМО 49630422 .

**Покупатель:**

**Продавец:**

Глава муниципального района  
\_\_\_\_\_ Е.Н. Леонтьева

**Покупатель:**



п. Парфино

\_\_\_\_\_.\_\_\_\_. 2018

Администрация Парфинского муниципального района, в лице **Главы муниципального района Леонтьевой Елены Николаевны**, действующей на основании Устава муниципального района, именуемая в дальнейшем «**Продавец**», с одной стороны, и \_\_\_\_\_, именуемый в дальнейшем «**Покупатель**», с другой стороны, в дальнейшем совместно именуемые «**Стороны**», заключили настоящий договор о нижеследующем:

### 1. Предмет договора

1.1. В соответствии с протоколом рассмотрения заявок на участие в аукционе заседания комиссии по проведению аукциона по продаже земельного участка из земель, находящихся в муниципальной собственности Парфинского муниципального района и Парфинского городского поселения, а также государственная собственность на которые не разграничена, расположенных на территории Парфинского муниципального района от \_\_\_\_\_ 2018 года **Продавец** продает, а **Покупатель** приобретает в собственность земельный участок с кадастровым номером 53:13:0111902:218, площадью 1408 кв. м, расположенный на землях населенных пунктов по адресу: Российская Федерация, Новгородская область, Парфинский муниципальный район, Федорковское сельское поселение, д. Юрьево, ул. Набережная, з/у 48, вид разрешенного использования земельного участка: для индивидуального жилищного строительства. Земельный участок ограничений не имеет. Параметры разрешенного строительства объекта капитального строительства: минимальные отступы от границ земельных участков - 3 м, предельное количество этажей - 3, предельная высота зданий - 16 м, максимальный процент застройки в границах земельного участка - 60 %, минимальный отступ от красной линии - 5 м, коэффициент застройки - 0,2 %.

1.2. **Продавец** продает **Покупателю** земельный участок, свободный от прав третьих лиц.

### 2. Общие условия

2.1. Передача земельного участка **Покупателю** оформляется актом приема-передачи (в трёх экземплярах), подписываемым **Сторонами**.

Обязательства **Продавца** передать, а **Покупателя** принять земельный участок считаются исполненными после подписания **Сторонами** указанного акта-приема передачи.

2.2. Настоящий договор вступает в силу с момента подписания его **Сторонами**.

2.3. Переход права подлежит обязательной государственной регистрации в органе, осуществляющем государственную регистрацию прав на недвижимое имущество и сделок с ним.

2.4. Право собственности на земельный участок переходит к **Покупателю** с момента государственной регистрации права собственности на земельный участок.

### 3. Порядок оплаты стоимости земельного участка

3.1. Цена земельного участка составляет \_\_\_\_\_ (\_\_\_\_\_) рублей \_\_\_\_\_ копеек.

3.2. В оплату приобретаемого земельного участка засчитывается внесенный задаток в размере \_\_\_\_\_ (\_\_\_\_\_) рублей \_\_\_\_\_ копеек.

3.3. Остаток цены земельного участка после зачисления задатка, указанного в пункте 3.2. настоящего договора, составляет \_\_\_\_\_ (\_\_\_\_\_) рублей \_\_\_\_\_ копеек.

3.4. **Покупатель** перечисляет указанную в пункте 3.3. настоящего договора сумму на счет **Продавца**, указанный в разделе 8 настоящего договора, в течение 5 банковских дней с момента подписания договора.

### 4. Обязательства сторон.

4.1. **Покупатель** обязуется:

4.1.1. Оплатить **Продавцу** стоимость земельного участка в порядке и сроки, установленные пунктом 3.4. настоящего договора;

4.1.2. Выполнять требования, вытекающие из установленных в соответствии с законодательством ограничений прав на использование участка и его обременений;

4.1.3. Обеспечивать возможность безвозмездного и беспрепятственного использования объектов общего пользования, которые существовали на участке на момент его продажи, обеспечивать возможность размещения на участке межевых и геодезических знаков и подъездов к ним, доступа на участок должностных лиц для обслуживания, реконструкции, ремонта объектов инфраструктуры, а также инспекторов по контролю за использованием и охраной земель.

4.1.4. Представлять информацию о состоянии земель и создавать необходимые условия, в т. ч. обеспечивать возможность доступа на участок представителей соответствующих органов государственного управления и органов местного самоуправления, а также иных муниципальных и федеральных служб, для контроля надлежащего выполнения условий договора;

4.1.5. Принять на себя права и обязанности по использованию земельного участка, соблюдению его целевого назначения и правового режима, установленного для категории земель, к которой относится данный земельный участок, а также ответственность за совершенные им действия, противоречащие законодательству Российской Федерации, с момента принятия земельного участка в порядке, предусмотренном пунктом 2.1 настоящего договора;

4.1.6. За свой счет обеспечить государственную регистрацию права собственности на земельный участок и в десятидневный срок с момента ее осуществления представить копии документов о государственной регистрации **Продавцу**;

4.2. **Продавец** обязан передать **Покупателю**, а **Покупатель** обязан принять земельный участок по акту, указанному в пункте 2.1 договора.

### 5. Ответственность Сторон.

5.1. За невыполнение либо ненадлежащее выполнение условий настоящего договора **Стороны** несут ответственность в соответствии с действующим законодательством Российской Федерации.

5.2. За просрочку платежа, указанного в разделе 3 настоящего договора, **Покупатель** выплачивает **Продавцу** пени из расчета 0,1% выкупной стоимости земельного участка за каждый календарный день просрочки.

5.3. **Продавец** не отвечает за непригодность земельного участка к улучшению.

#### 6. Изменение и расторжение договора.

6.1. Любые изменения к настоящему договору действительны, если они совершены в письменной форме, подписаны **Сторонами** и зарегистрированы в установленном законодательством порядке.

6.2. Настоящий договор может быть расторгнут по соглашению **Сторон** либо в одностороннем порядке **Продавцом** в случае просрочки **Покупателем** платежа, установленного разделом 3 настоящего договора, свыше 30 календарных дней.

Одностороннее расторжение договора осуществляется **Продавцом** путем соответствующего письменного уведомления **Покупателя**.

6.3. Расторжение настоящего договора не освобождает **Покупателя** от уплаты пеней, предусмотренных пунктом 5.2 настоящего договора.

#### 7. Прочие условия.

7.1. Взаимоотношения сторон, не урегулированные настоящим договором, регламентируются действующим законодательством Российской Федерации.

7.2. Споры и разногласия, которые могут возникнуть из настоящего договора, разрешаются путем переговоров между **Сторонами**, а при невозможности их разрешения путем переговоров – передаются на рассмотрение в суд.

7.3. Настоящий договор составляется в трех экземплярах, имеющих одинаковую юридическую силу, один экземпляр хранится в органе, осуществляющем государственную регистрацию прав на недвижимое имущество и сделок с ним по одному экземпляру у **Продавца** и **Покупателя**.

7.4. В качестве неотъемлемой части к настоящему договору прилагаются:

- постановление Администрации Парфинского муниципального района от 19.12.2018 № 1236 «О подготовке и организации аукциона по продаже земельных участков»;
- протокол рассмотрения заявок на участие в аукционе заседания комиссии по проведению аукциона на право заключения договора аренды земельного участка из земель, находящихся в муниципальной собственности Парфинского муниципального района и Парфинского городского поселения, а также государственная собственность на которые не разграничена, расположенных на территории Парфинского муниципального района от \_\_\_\_\_ 2018 года;
- акт приема – передачи земельного участка.

#### 8. Адреса, реквизиты и подписи сторон.

##### Продавец:

Администрация Парфинского муниципального района

юридический адрес, телефон: 175130 п. Парфино ул. Карла Маркса д.60, тел. 6-17-38

Банковские реквизиты:

ИНН 5312001055, КПП 531201001, УФК по Новгородской области (Администрация Парфинского муниципального района), счет 40101810900000010001 в Отделении Новгород г. В. Новгород, БИК 044959001, код бюджетной классификации 60311406013050000430, ОКТМО 49630422 .

##### Покупатель:

Сведения о реквизитах счета Покупателя:

\_\_\_\_\_

##### Продавец:

Глава муниципального района  
\_\_\_\_\_ Е.Н. Леонтьева

##### Покупатель:

#### АКТ ПРИЕМА-ПЕРЕДАЧИ

Новгородская область, поселок Парфино, « » 2018 года.

Администрация Парфинского муниципального района, в лице Главы муниципального района Леонтьевой Елены Николаевны, действующей на основании Устава Парфинского муниципального района, именуемая в дальнейшем «Продавец», с одной стороны, и \_\_\_\_\_, именуемый в дальнейшем «Покупатель», с другой стороны, в дальнейшем совместно именуемые «Стороны», заключили настоящий акт о нижеследующем:

1. **Продавец** продал, а **Покупатель** приобрел в собственность в соответствии с протоколом рассмотрения заявок на участие в аукционе заседания комиссии по проведению аукциона по продаже земельного участка из земель, находящихся в муниципальной собственности Парфинского муниципального района и Парфинского городского поселения, а также государственная собственность на которые не разграничена, расположенных на территории Парфинского муниципального района от \_\_\_\_\_ 2018 года, договором купли – продажи от \_\_\_\_\_ 2018 года № \_\_\_\_\_ земельный участок с кадастровым номером 53:13:0111902:218, площадью 1408 кв.м, расположенный на землях населенных пунктов по адресу: Российская Федерация, Новгородская область, Парфинский муниципальный район, Федорковское сельское поселение, д. Юрьево, ул. Набережная, з/у 48, вид разрешенного использования земельного участка: для индивидуального жилищного строительства, границы участка указаны в кадастровом паспорте земельного участка.

2. По настоящему акту **Продавец** передал **Покупателю** земельный участок с кадастровым номером 53:13:0111902:218, площадью 1408 кв.м, расположенный на землях населенных пунктов по адресу: Российская Федерация, Новгородская область, Парфинский муниципальный район, Федорковское сельское поселение, д. Юрьево, ул. Набережная, з/у 48, вид разрешенного использования земельного участка: для индивидуального жилищного строительства, границы участка указаны в кадастровом паспорте земельного участка, в качественном состоянии, как он есть на день

подписания данного акта, а **Покупатель** принял от **Продавца** указанный земельный участок в таком состоянии, в котором он есть на день подписания настоящего акта.

3. Претензий у **Покупателя** к **Продавцу** по передаваемому земельному участку не имеется.

4. Настоящий передаточный акт составлен в трех экземплярах, имеющих одинаковую юридическую силу. Первый находится у **Продавца**, второй у **Покупателя**, третий – в органе, осуществляющем государственную регистрацию прав на недвижимое имущество и сделок с ним.

**Продавец:**

**Администрация Парфинского муниципального района**

юридический адрес, телефон: 175130 п. Парфино ул. Карла Маркса д.60, тел. 6-17-38

Банковские реквизиты:

ИНН 5312001055, КПП 531201001, УФК по Новгородской области (Администрация Парфинского муниципального района), счет 4010181090000010001 в Отделении Новгород г. В. Новгород, БИК 044959001, код бюджетной классификации 60311406013050000430, ОКТМО 49630422 .

**Покупатель:**

**Продавец:**

Глава муниципального района

**Покупатель:**

\_\_\_\_\_ Е.Н. Леонтьева

**Проект 3**

Договор №

**купли - продажи земельного участка**

п. Парфино

\_\_\_\_.\_\_\_\_. 2018

**Администрация Парфинского муниципального района**, в лице **Главы муниципального района Леонтьевой Елены Николаевны**, действующей на основании Устава муниципального района, именуемая в дальнейшем «**Продавец**», с одной стороны, и \_\_\_\_\_, именуемый в дальнейшем «**Покупатель**», с другой стороны, в дальнейшем совместно именуемые «**Стороны**», заключили настоящий договор о нижеследующем:

**1. Предмет договора**

1.1. В соответствии с протоколом рассмотрения заявок на участие в аукционе заседания комиссии по проведению аукциона по продаже земельного участка из земель, находящихся в муниципальной собственности Парфинского муниципального района и Парфинского городского поселения, а также государственная собственность на которые не разграничена, расположенных на территории Парфинского муниципального района от \_\_\_\_\_ 2018 года **Продавец** продает, а **Покупатель** приобретает в собственность земельный участок с кадастровым номером 53:13:0111902:221, площадью 1392 кв. м, расположенный на землях населенных пунктов по адресу: Российская Федерация, Новгородская область, Парфинский муниципальный район, Федоровское сельское поселение, д. Юрьево, ул. Набережная, з/у 50, вид разрешенного использования земельного участка: для индивидуального жилищного строительства. Земельный участок ограничений не имеет. Параметры разрешенного строительства объекта капитального строительства: минимальные отступы от границ земельных участков - 3 м, предельное количество этажей - 3, предельная высота зданий – 16 м, максимальный процент застройки в границах земельного участка – 60 %, минимальный отступ от красной линии – 5 м, коэффициент застройки – 0,2 %.

1.2. **Продавец** продает **Покупателю** земельный участок, свободный от прав третьих лиц.

**2. Общие условия**

2.1. Передача земельного участка **Покупателю** оформляется актом приема-передачи (в трёх экземплярах), подписываемым **Сторонами**.

Обязательства **Продавца** передать, а **Покупателя** принять земельный участок считаются исполненными после подписания **Сторонами** указанного акта-приема передачи.

2.2. Настоящий договор вступает в силу с момента подписания его **Сторонами**.

2.3. Переход права подлежит обязательной государственной регистрации в органе, осуществляющем государственную регистрацию прав на недвижимое имущество и сделок с ним.

2.4. Право собственности на земельный участок переходит к **Покупателю** с момента государственной регистрации права собственности на земельный участок.

**3. Порядок оплаты стоимости земельного участка**

3.1 Цена земельного участка составляет \_\_\_\_\_ (\_\_\_\_\_) рублей \_\_\_\_\_ копеек.

3.2. В оплату приобретаемого земельного участка засчитывается внесенный задаток в размере \_\_\_\_\_ (\_\_\_\_\_) рублей \_\_\_\_\_ копеек.

3.3. Остаток цены земельного участка после зачисления задатка, указанного в пункте 3.2. настоящего договора, составляет \_\_\_\_\_ (\_\_\_\_\_) рублей \_\_\_\_\_ копеек.

3.4. **Покупатель** перечисляет указанную в пункте 3.3. настоящего договора сумму на счет **Продавца**, указанный в разделе 8 настоящего договора, в течение 5 банковских дней с момента подписания договора.

**4. Обязательства сторон.**

4.1. **Покупатель** обязуется:

4.1.1. Оплатить **Продавцу** стоимость земельного участка в порядке и сроки, установленные пунктом 3.4. настоящего договора;

4.1.2. Выполнять требования, вытекающие из установленных в соответствии с законодательством ограничений прав на использование участка и его обременений;

4.1.3. Обеспечивать возможность безвозмездного и беспрепятственного использования объектов общего пользования, которые существовали на участке на момент его продажи, обеспечивать возможность размещения на участке межевых и геодезических знаков и подъездов к ним, доступа на участок должностных лиц для обслуживания, реконструкции, ремонта объектов инфраструктуры, а также инспекторов по контролю за использованием и охраной земель.

4.1.4. Представлять информацию о состоянии земель и создавать необходимые условия, в т. ч. обеспечивать возможность доступа на участок представителей соответствующих органов государственного управления и органов местного самоуправления, а также иных муниципальных и федеральных служб, для контроля надлежащего выполнения условий договора;

4.1.5. Принять на себя права и обязанности по использованию земельного участка, соблюдению его целевого назначения и правового режима, установленного для категории земель, к которой относится данный земельный участок, а также ответственность за совершенные им действия, противоречащие законодательству Российской Федерации, с момента принятия земельного участка в порядке, предусмотренном пунктом 2.1 настоящего договора;

4.1.6. За свой счет обеспечить государственную регистрацию права собственности на земельный участок и в десятидневный срок с момента ее осуществления представить копии документов о государственной регистрации Продавцу;

4.2. **Продавец** обязан передать **Покупателю**, а **Покупатель** обязан принять земельный участок по акту, указанному в пункте 2.1 договора.

#### **5. Ответственность Сторон.**

5.1. За невыполнение либо ненадлежащее выполнение условий настоящего договора **Стороны** несут ответственность в соответствии с действующим законодательством Российской Федерации.

5.2. За просрочку платежа, указанного в разделе 3 настоящего договора, **Покупатель** выплачивает **Продавцу** пени из расчета 0,1% выкупной стоимости земельного участка за каждый календарный день просрочки.

5.3. **Продавец** не отвечает за непригодность земельного участка к улучшению.

#### **6. Изменение и расторжение договора.**

6.1. Любые изменения к настоящему договору действительны, если они совершены в письменной форме, подписаны **Сторонами** и зарегистрированы в установленном законодательством порядке.

6.2. Настоящий договор может быть расторгнут по соглашению **Сторон** либо в одностороннем порядке **Продавцом** в случае просрочки **Покупателем** платежа, установленного разделом 3 настоящего договора, свыше 30 календарных дней.

Одностороннее расторжение договора осуществляется **Продавцом** путем соответствующего письменного уведомления **Покупателя**.

6.3. Расторжение настоящего договора не освобождает **Покупателя** от уплаты пеней, предусмотренных пунктом 5.2 настоящего договора.

#### **7. Прочие условия.**

7.1. Взаимоотношения сторон, не урегулированные настоящим договором, регламентируются действующим законодательством Российской Федерации.

7.2. Споры и разногласия, которые могут возникнуть из настоящего договора, разрешаются путем переговоров между **Сторонами**, а при невозможности их разрешения путем переговоров – передаются на рассмотрение в суд.

7.3. Настоящий договор составляется в трех экземплярах, имеющих одинаковую юридическую силу, один экземпляр хранится в органе, осуществляющем государственную регистрацию прав на недвижимое имущество и сделок с ним по одному экземпляру у **Продавца** и **Покупателя**.

7.4. В качестве неотъемлемой части к настоящему договору прилагаются:

- постановление Администрации Парфинского муниципального района от 19.12.2018 № 1236 «О подготовке и организации аукциона по продаже земельных участков»;

- протокол рассмотрения заявок на участие в аукционе заседания комиссии по проведению аукциона на право заключения договора аренды земельного участка из земель, находящихся в муниципальной собственности Парфинского муниципального района и Парфинского городского поселения, а также государственная собственность на которые не разграничена, расположенных на территории Парфинского муниципального района от \_\_\_\_\_ 2018 года;

- акт приема – передачи земельного участка.

#### **8. Адреса, реквизиты и подписи сторон.**

##### **Продавец:**

**Администрация Парфинского муниципального района**

юридический адрес, телефон: 175130 п. Парфино ул. Карла Маркса д.60, тел. 6-17-38

Банковские реквизиты:

ИНН 5312001055, КПП 531201001, УФК по Новгородской области (Администрация Парфинского муниципального района), счет 40101810900000010001 в Отделении Новгород г. В. Новгород, БИК 044959001, код бюджетной классификации 60311406013050000430, ОКТМО 49630422 .

##### **Покупатель:**

**Сведения о реквизитах счета Покупателя:**

Продавец:

Покупатель:

Глава муниципального района  
\_\_\_\_\_ Е.Н. Леонтьева \_\_\_\_\_

АКТ ПРИЕМА-ПЕРЕДАЧИ

Новгородская область, поселок Парфино, « » 2018 года.

Администрация Парфинского муниципального района, в лице Главы муниципального района Леонтьевой Елены Николаевны, действующей на основании Устава Парфинского муниципального района, именуемая в дальнейшем «Продавец», с одной стороны, и \_\_\_\_\_, именуемый в дальнейшем «Покупатель», с другой стороны, в дальнейшем совместно именуемые «Стороны», заключили настоящий акт о нижеследующем:

1. Продавец продал, а Покупатель приобрел в собственность в соответствии с протоколом рассмотрения заявок на участие в аукционе заседания комиссии по проведению аукциона по продаже земельного участка из земель, находящихся в муниципальной собственности Парфинского муниципального района и Парфинского городского поселения, а также государственная собственность на которые не разграничена, расположенных на территории Парфинского муниципального района от \_\_\_\_\_ 2018 года, договором купли – продажи от \_\_\_\_\_ 2018 года № \_\_\_\_\_ земельный участок с кадастровым номером 53:13:0111902:221, площадью 1392 кв.м, расположенный на землях населенных пунктов по адресу: Российская Федерация, Новгородская область, Парфинский муниципальный район, Федорковское сельское поселение, д. Юрьево, ул. Набережная, з/у 50, вид разрешенного использования земельного участка: для индивидуального жилищного строительства, границы участка указаны в кадастровом паспорте земельного участка.

2. По настоящему акту Продавец передал Покупателю земельный участок с кадастровым номером 53:13:0111902:221, площадью 1392 кв.м, расположенный на землях населенных пунктов по адресу: Российская Федерация, Новгородская область, Парфинский муниципальный район, Федорковское сельское поселение, д. Юрьево, ул. Набережная, з/у 50, вид разрешенного использования земельного участка: для индивидуального жилищного строительства, границы участка указаны в кадастровом паспорте земельного участка, в качественном состоянии, как он есть на день подписания данного акта, а Покупатель принял от Продавца указанный земельный участок в таком состоянии, в котором он есть на день подписания настоящего акта.

3. Претензий у Покупателя к Продавцу по передаваемому земельному участку не имеется.

4. Настоящий передаточный акт составлен в трех экземплярах, имеющих одинаковую юридическую силу. Первый находится у Продавца, второй у Покупателя, третий – в органе, осуществляющем государственную регистрацию прав на недвижимое имущество и сделок с ним.

**Продавец:**

Администрация Парфинского муниципального района

юридический адрес, телефон: 175130 п. Парфино ул. Карла Маркса д.60, тел. 6-17-38

Банковские реквизиты:

ИНН 5312001055, КПП 531201001, УФК по Новгородской области (Администрация Парфинского муниципального района), счет 40101810900000010001 в Отделении Новгород г. В. Новгород, БИК 044959001, код бюджетной классификации 60311406013050000430, ОКТМО 49630422 .

**Покупатель:**

**Продавец:**

Глава муниципального района

\_\_\_\_\_ Е.Н. Леонтьева \_\_\_\_\_

**Покупатель:**

\_\_\_\_\_

Проект 4

Договор №

купли - продажи земельного участка

п. Парфино

\_\_\_\_\_. \_\_\_\_\_. 2018

Администрация Парфинского муниципального района, в лице Главы муниципального района Леонтьевой Елены Николаевны, действующей на основании Устава муниципального района, именуемая в дальнейшем «Продавец», с одной стороны, и \_\_\_\_\_, именуемый в дальнейшем «Покупатель», с другой стороны, в дальнейшем совместно именуемые «Стороны», заключили настоящий договор о нижеследующем:

**1. Предмет договора**

1.1. В соответствии с протоколом рассмотрения заявок на участие в аукционе заседания комиссии по проведению аукциона по продаже земельного участка из земель, находящихся в муниципальной собственности Парфинского муниципального района и Парфинского городского поселения, а также государственная собственность на которые не разграничена, расположенных на территории Парфинского муниципального района от \_\_\_\_\_ 2018 года Продавец продает, а Покупатель приобретает в собственность земельный участок с кадастровым номером 53:13:0111902:219, площадью 1385 кв. м, расположенный на землях населенных пунктов по адресу: Российская Федерация, Новгородская область, Парфинский муниципальный район, Федорковское сельское поселение, д. Юрьево, ул. Набережная, з/у 52, вид разрешенного использования земельного участка: для индивидуального жилищного строительства. Земельный участок ограничений не имеет. Параметры разрешенного строительства объекта капитального строительства: минимальные от-



ступы от границ земельных участков - 3 м, предельное количество этажей - 3, предельная высота зданий – 16 м, максимальный процент застройки в границах земельного участка – 60 %, минимальный отступ от красной линии – 5 м, коэффициент застройки – 0,2 %.

1.2. **Продавец** продает **Покупателю** земельный участок, свободный от прав третьих лиц.

## **2. Общие условия**

2.1. Передача земельного участка **Покупателю** оформляется актом приема-передачи (в трёх экземплярах), подписываемым **Сторонами**.

Обязательства **Продавца** передать, а **Покупателя** принять земельный участок считаются исполненными после подписания **Сторонами** указанного акта-приема передачи.

2.2. Настоящий договор вступает в силу с момента подписания его **Сторонами**.

2.3. Переход права подлежит обязательной государственной регистрации в органе, осуществляющем государственную регистрацию прав на недвижимое имущество и сделок с ним.

2.4. Право собственности на земельный участок переходит к **Покупателю** с момента государственной регистрации права собственности на земельный участок.

## **3. Порядок оплаты стоимости земельного участка**

3.1 Цена земельного участка составляет \_\_\_\_\_ (\_\_\_\_\_) рублей \_\_\_\_\_ копеек.

3.2. В оплату приобретаемого земельного участка засчитывается внесенный задаток в размере \_\_\_\_\_ (\_\_\_\_\_) рублей \_\_\_\_\_ копеек.

3.3. Остаток цены земельного участка после зачисления задатка, указанного в пункте 3.2. настоящего договора, составляет \_\_\_\_\_ (\_\_\_\_\_) рублей \_\_\_\_\_ копеек.

3.4. **Покупатель** перечисляет указанную в пункте 3.3. настоящего договора сумму на счет **Продавца**, указанный в разделе 8 настоящего договора, в течение 5 банковских дней с момента подписания договора.

## **4. Обязательства сторон.**

4.1. **Покупатель** обязуется:

4.1.1. Оплатить **Продавцу** стоимость земельного участка в порядке и сроки, установленные пунктом 3.4. настоящего договора;

4.1.2. Выполнять требования, вытекающие из установленных в соответствии с законодательством ограничений прав на использование участка и его обременений;

4.1.3. Обеспечивать возможность безвозмездного и беспрепятственного использования объектов общего пользования, которые существовали на участке на момент его продажи, обеспечивать возможность размещения на участке межевых и геодезических знаков и подъездов к ним, доступа на участок должностных лиц для обслуживания, реконструкции, ремонта объектов инфраструктуры, а также инспекторов по контролю за использованием и охраной земель.

4.1.4. Предоставлять информацию о состоянии земель и создавать необходимые условия, в т. ч. обеспечивать возможность доступа на участок представителей соответствующих органов государственного управления и органов местного самоуправления, а также иных муниципальных и федеральных служб, для контроля надлежащего выполнения условий договора;

4.1.5. Принять на себя права и обязанности по использованию земельного участка, соблюдению его целевого назначения и правового режима, установленного для категории земель, к которой относится данный земельный участок, а также ответственность за совершенные им действия, противоречащие законодательству Российской Федерации, с момента принятия земельного участка в порядке, предусмотренном пунктом 2.1 настоящего договора;

4.1.6. За свой счет обеспечить государственную регистрацию права собственности на земельный участок и в десятидневный срок с момента ее осуществления представить копии документов о государственной регистрации **Продавцу**;

4.2. **Продавец** обязан передать **Покупателю**, а **Покупатель** обязан принять земельный участок по акту, указанному в пункте 2.1 договора.

## **5. Ответственность Сторон.**

5.1. За невыполнение либо ненадлежащее выполнение условий настоящего договора **Стороны** несут ответственность в соответствии с действующим законодательством Российской Федерации.

5.2. За просрочку платежа, указанного в разделе 3 настоящего договора, **Покупатель** выплачивает **Продавцу** пени из расчета 0,1% выкупной стоимости земельного участка за каждый календарный день просрочки.

5.3. **Продавец** не отвечает за непригодность земельного участка к улучшению.

## **6. Изменение и расторжение договора.**

6.1. Любые изменения к настоящему договору действительны, если они совершены в письменной форме, подписаны **Сторонами** и зарегистрированы в установленном законодательством порядке.

6.2. Настоящий договор может быть расторгнут по соглашению **Сторон** либо в одностороннем порядке **Продавцом** в случае просрочки **Покупателем** платежа, установленного разделом 3 настоящего договора, свыше 30 календарных дней.

Одностороннее расторжение договора осуществляется **Продавцом** путем соответствующего письменного уведомления **Покупателя**.

6.3. Расторжение настоящего договора не освобождает **Покупателя** от уплаты пеней, предусмотренных пунктом 5.2 настоящего договора.

## **7. Прочие условия.**



7.1. Взаимоотношения сторон, не урегулированные настоящим договором, регламентируются действующим законодательством Российской Федерации.

7.2. Споры и разногласия, которые могут возникнуть из настоящего договора, разрешаются путем переговоров между **Сторонами**, а при невозможности их разрешения путем переговоров – передаются на рассмотрение в суд.

7.3. Настоящий договор составляется в трех экземплярах, имеющих одинаковую юридическую силу, один экземпляр хранится в органе, осуществляющем государственную регистрацию прав на недвижимое имущество и сделок с ним по одному экземпляру у **Продавца и Покупателя**.

7.4. В качестве неотъемлемой части к настоящему договору прилагаются:

- постановление Администрации Парфинского муниципального района от 19.12.2018 № 1236 «О подготовке и организации аукциона по продаже земельных участков»;
- протокол рассмотрения заявок на участие в аукционе заседания комиссии по проведению аукциона на право заключения договора аренды земельного участка из земель, находящихся в муниципальной собственности Парфинского муниципального района и Парфинского городского поселения, а также государственная собственность на которые не разграничена, расположенных на территории Парфинского муниципального района от \_\_\_\_\_ 2018 года;
- акт приема – передачи земельного участка.

#### 8. Адреса, реквизиты и подписи сторон.

##### Продавец:

Администрация Парфинского муниципального района

юридический адрес, телефон: 175130 п. Парфино ул. Карла Маркса д.60, тел. 6-17-38

Банковские реквизиты:

ИНН 5312001055, КПП 531201001, УФК по Новгородской области (Администрация Парфинского муниципального района), счет 40101810900000010001 в Отделении Новгород г. В. Новгород, БИК 044959001, код бюджетной классификации 60311406013050000430, ОКТМО 49630422 .

##### Покупатель:

Сведения о реквизитах счета Покупателя:

\_\_\_\_\_

##### Продавец:

Глава муниципального района  
\_\_\_\_\_ Е.Н. Леонтьева

##### Покупатель:

\_\_\_\_\_

#### АКТ ПРИЕМА-ПЕРЕДАЧИ

Новгородская область, поселок Парфино, « » 2018 года.

Администрация Парфинского муниципального района, в лице Главы муниципального района Леонтьевой Елены Николаевны, действующей на основании Устава Парфинского муниципального района, именуемая в дальнейшем «Продавец», с одной стороны, и \_\_\_\_\_, именуемый в дальнейшем «Покупатель», с другой стороны, в дальнейшем совместно именуемые «Стороны», заключили настоящий акт о нижеследующем:

1. Продавец продал, а Покупатель приобрел в собственность в соответствии с протоколом рассмотрения заявок на участие в аукционе заседания комиссии по проведению аукциона по продаже земельного участка из земель, находящихся в муниципальной собственности Парфинского муниципального района и Парфинского городского поселения, а также государственная собственность на которые не разграничена, расположенных на территории Парфинского муниципального района от \_\_\_\_\_ 2018 года, договором купли – продажи от \_\_\_\_\_ 2018 года № \_\_\_\_\_ земельный участок с кадастровым номером 53:13:0111902:219, площадью 1385 кв.м, расположенный на землях населенных пунктов по адресу: Российская Федерация, Новгородская область, Парфинский муниципальный район, Федорковское сельское поселение, д. Юрьево, ул. Набережная, з/у 52, вид разрешенного использования земельного участка: для индивидуального жилищного строительства, границы участка указаны в кадастровом паспорте земельного участка.

2. По настоящему акту Продавец передал Покупателю земельный участок с кадастровым номером 53:13:0111902:219, площадью 1385 кв.м, расположенный на землях населенных пунктов по адресу: Российская Федерация, Новгородская область, Парфинский муниципальный район, Федорковское сельское поселение, д. Юрьево, ул. Набережная, з/у 52, вид разрешенного использования земельного участка: для индивидуального жилищного строительства, границы участка указаны в кадастровом паспорте земельного участка, в качественном состоянии, как он есть на день подписания данного акта, а Покупатель принял от Продавца указанный земельный участок в таком состоянии, в котором он есть на день подписания настоящего акта.

3. Претензий у Покупателя к Продавцу по передаваемому земельному участку не имеется.

4. Настоящий передаточный акт составлен в трех экземплярах, имеющих одинаковую юридическую силу. Первый находится у Продавца, второй у Покупателя, третий – в органе, осуществляющем государственную регистрацию прав на недвижимое имущество и сделок с ним.

**Продавец:**

**Администрация Парфинского муниципального района**

юридический адрес, телефон: 175130 п. Парфино ул. Карла Маркса д.60, тел. 6-17-38

Банковские реквизиты:

ИНН 5312001055, КПП 531201001, УФК по Новгородской области (Администрация Парфинского муниципального района), счет 40101810900000010001 в Отделении Новгород г. В. Новгород, БИК 044959001, код бюджетной классификации 60311406013050000430, ОКТМО 49630422 .

**Покупатель:**

---

**Продавец:**

Глава муниципального района

\_\_\_\_\_ Е.Н. Леонтьева

**Покупатель:**

\_\_\_\_\_

---

Учредитель: Дума Парфинского муниципального района

Издатель: Администрация Парфинского муниципального района

Главный редактор: Леонтьева Е.Н.

Адрес учредителя (издателя): Новгородская область, п. Парфино,  
ул. Карла Маркса, д.60

Подписан в печать: 20.12.2018 в 17.05

Тираж: 09 экземпляров

Телефон: (8816-50) 63-042