

## **Извещение о предварительном согласовании предоставления земельного участка в собственность для ведения личного подсобного хозяйства на территории Парфинского района**

Сообщается о предварительном согласовании предоставления в собственность земельного участка в кадастровом квартале 53:13:0000000, для ведения личного подсобного хозяйства, площадью 2892 кв. м, расположенного по адресу: Российская Федерация, Новгородская область, Парфинский муниципальный район, Федорковское сельское поселение, д. Юрьево, ул. Набережная, категория земель - земли населенных пунктов.

Граждане, заинтересованные в предоставлении указанного земельного участка, в течение тридцати дней со дня опубликования и размещения извещения имеют право подавать заявления о намерении участвовать в аукционе на право заключения договора купли-продажи такого земельного участка.

Подача заявлений осуществляется по адресу: Новгородская обл., Парфинский район, п. Парфино, ул. Карла Маркса, д. 60, каб. 4 с 04.06.2024г. по 03.07.2024г. Способ подачи заявления – в письменной форме на бумажном носителе или в форме электронного документа. Прием заявлений прекращается по истечению 30 дней со дня опубликования извещения.

Ознакомится со схемой расположения земельного участка возможно с 8.30 до 13.00 и с 14.00 до 17.30 пн.-пт. по адресу: Новгородская обл., Парфинский район, п. Парфино, ул. Карла Маркса, д. 60, каб. 4.

**Председатель комитета по управлению  
муниципальным имуществом  
Администрации муниципального района**

**Е.Н. Чернова**

Утверждена

(наименование документа об утверждении, включая наименования органов государственной власти или

органов местного самоуправления, принявших решение об утверждении схемы или

подписавших соглашение о перераспределении земельных участков)

от \_\_\_\_\_

№ \_\_\_\_\_











**Схема расположения земельного участка или земельных участков на кадастровом плане территории**

Площадь земельного участка		2 892 м <sup>2</sup>	
<small>(указывается проектная площадь образуемого земельного участка, вычисленная с использованием технологических и программных средств, в том числе размещенных на официальном сайте федерального органа исполнительной власти, уполномоченного Правительством Российской Федерации на осуществление государственного кадастрового учета, государственной регистрации прав, ведение Единого государственного реестра недвижимости и предоставление сведений, содержащихся в Едином государственном реестре недвижимости, в информационно-телекоммуникационной сети "Интернет" (далее - официальный сайт), с округлением до 1 квадратного метра. Указанное значение площади земельного участка может быть уточнено при проведении кадастровых работ не более чем на десять процентов)</small>			
Обозначение характерных точек границ	Координаты, МСК-53 зона 2, м		
	<small>(указываются в случае подготовки схемы расположения земельного участка с использованием технологических и программных средств, в том числе размещенных на официальном сайте. Значения координат, полученные с использованием указанных технологических и программных средств, указываются с округлением до 0,01 метра)</small>		
	X	Y	
1	2	3	
н1	524 467,94	2 197 937,41	
н2	524 425,04	2 197 908,89	
н3	524 449,21	2 197 866,33	
н4	524 500,75	2 197 887,45	
н1	524 467,94	2 197 937,41	



Масштаб 1:1 000

**Условные обозначения:**

-  - вновь образованная часть границы, сведения о которой достаточны для определения ее местоположения
-  - характерная точка границы, сведения о которой позволяют однозначно определить ее положение на местности
-  - существующая часть границы, имеющиеся в ЕГРН сведения о которой достаточны для определения ее местоположения
-  - кадастровый квартал
-  - смежный земельный участок
-  - номер ЗОУИТ
-  - граница зоны с особыми условиями использования территории (ЗОУИТ)
-  - границы кадастрового квартала
-  - границы населенного пункта
-  - земли общего пользования (подъезд)