

## **Извещение о предварительном согласовании предоставления земельного участка в собственность для ведения личного подсобного хозяйства на территории Парфинского района**

Сообщается о предварительном согласовании предоставления в собственность земельного участка в кадастровом квартале 53:13:0101003, для ведения личного подсобного хозяйства, ориентировочной площадью 500 кв. м, расположенного по адресу: Российская Федерация, Новгородская область, Парфинский муниципальный район, Федорковское сельское поселение, д. Федорково, категория земель – земли населенных пунктов.

Граждане, заинтересованные в предоставлении указанного земельного участка, в течение тридцати дней со дня опубликования и размещения извещения имеют право подавать заявления о намерении участвовать в аукционе на право заключения договора купли-продажи такого земельного участка.

Подача заявлений осуществляется по адресу: Новгородская обл., Парфинский район, п. Парфино, ул. Карла Маркса, д. 60, каб. 4 с 29.12.2024г. по 27.01.2025г. Способ подачи заявления – в письменной форме на бумажном носителе. Подача заявления в электронной форме или в форме электронного документа по электронной почте не предусмотрена.

Прием заявлений прекращается по истечению 30 дней со дня опубликования извещения.

Ознакомится со схемой расположения земельного участка возможно с 8.30 до 13.00 и с 14.00 до 17.30 пн.-пт. по адресу: Новгородская обл., Парфинский район, п. Парфино, ул. Карла Маркса, д. 60, каб. 4.

**Председатель комитета по управлению  
муниципальным имуществом  
Администрации муниципального района**

**Е.Н. Чернова**

**Утверждена**  
**Постановлением Администрации Парфинского муниципального района**  
(наименование документа об утверждении, включая наименования органов государственной власти или

органов местного самоуправления, принявших решение об утверждении схемы или

подписавших соглашение о перераспределении земельных участков)













от \_\_\_\_\_ № \_\_\_\_\_

**Схема расположения земельного участка или земельных  
участков на кадастровом плане территории**

<b>Площадь земельного участка</b>		<b>500 м<sup>2</sup></b>
<small>(указывается проектная площадь образуемого земельного участка, вычисленная с использованием технологических и программных средств, в том числе размещенных на официальном сайте федерального органа исполнительной власти, уполномоченного Правительством Российской Федерации на осуществление государственного кадастрового учета, государственной регистрации прав, ведение Единого государственного реестра недвижимости и предоставление сведений, содержащихся в Едином государственном реестре недвижимости, в информационно-телекоммуникационной сети "Интернет" (далее - официальный сайт), с округлением до 1 квадратного метра. Указанное значение площади земельного участка может быть уточнено при проведении кадастровых работ не более чем на десять процентов)</small>		
<b>Обозначение характерных точек границ</b>	<b>Координаты, МСК-53 (Зона 2), м</b>	
	<small>(указываются в случае подготовки схемы расположения земельного участка с использованием технологических и программных средств, в том числе размещенных на официальном сайте. Значения координат, полученные с использованием указанных технологических и программных средств, указываются с округлением до 0,01 метра)</small>	
	<b>X</b>	<b>Y</b>
<b>1</b>	<b>2</b>	<b>3</b>
1	517 717,86	2 199 288,49
2	517 722,67	2 199 286,34
3	517 741,87	2 199 320,44
4	517 739,96	2 199 321,64
5	517 736,36	2 199 323,63
6	517 722,47	2 199 330,19
7	517 714,66	2 199 314,09
8	517 715,76	2 199 313,49
9	517 728,04	2 199 306,58
1	517 717,86	2 199 288,49



**Условные обозначения:**

-  - вновь образованная часть границы, сведения о которой достаточны для определения ее местоположения
-  - существующая часть границы, имеющиеся в ГКН сведения о которой достаточны для определения ее местоположения
-  - образуемая точка, сведения о которой позволяют однозначно определить ее местоположение
-  - характерная точка границы, сведения о которой позволяют однозначно определить ее положение на местности
-  - надписи кадастрового номера земельного участка
-  - граница кадастрового квартала
-  - обозначение кадастрового квартала
-  - обозначение территориальной зоны
-  - обозначение доступа к землям общего пользования
-  - граница зоны
-  - реестровый номер зоны с особыми условиями использования территории
-  - граница объекта капитального строительства