

Извещение о предварительном согласовании предоставления земельного участка в собственность для ведения личного подсобного хозяйства на территории Парфинского района

Сообщается о предварительном согласовании предоставления в собственность земельного участка в кадастровом квартале 53:13:0080301, для ведения личного подсобного хозяйства, площадью 663 кв. м, расположенного по адресу: Российская Федерация, Новгородская область, Парфинский муниципальный район, Полавское сельское поселение, д. Новая Деревня, ул. Черемушковая, з/у 1/2 категория земель - земли населенных пунктов.

Граждане, заинтересованные в предоставлении указанного земельного участка, в течение тридцати дней со дня опубликования и размещения извещения имеют право подавать заявления о намерении участвовать в аукционе на право заключения договора купли-продажи такого земельного участка.

Подача заявлений осуществляется по адресу: Новгородская обл., Парфинский район, п. Парфино, ул. Карла Маркса, д. 60, каб. 4 с 09.07.2024г. по 07.08.2024г. Способ подачи заявления – в письменной форме на бумажном носителе. Подача заявления в электронной форме или в форме электронного документа по электронной почте не предусмотрена.

Прием заявлений прекращается по истечению 30 дней со дня опубликования извещения.

Ознакомится со схемой расположения земельного участка возможно с 8.30 до 13.00 и с 14.00 до 17.30 пн.-пт. по адресу: Новгородская обл., Парфинский район, п. Парфино, ул. Карла Маркса, д. 60, каб. 4.

**Председатель комитета по управлению
муниципальным имуществом
Администрации муниципального района**

Е.Н. Чернова

Утверждена

Постановлением Администрации Парфинского муниципального района
(наименование документа об утверждении, включая наименования органов государственной власти или

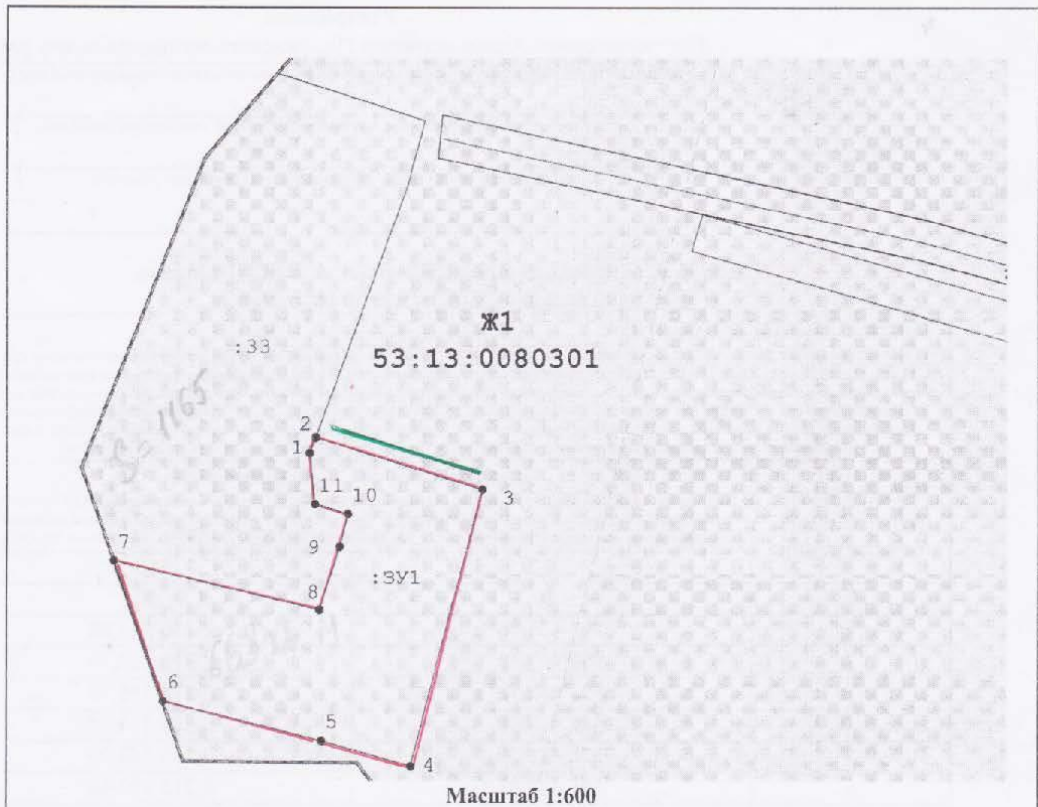
органов местного самоуправления, принявших решение об утверждении схемы или

подписавших соглашение о перераспределении земельных участков)














от _____ № _____

**Схема расположения земельного участка или земельных
участков на кадастровом плане территории**

Площадь земельного участка		663 м²
<small>(указывается проектная площадь образуемого земельного участка, вычисленная с использованием технологических и программных средств, в том числе размещенных на официальном сайте федерального органа исполнительной власти, уполномоченного Правительством Российской Федерации на осуществление государственного кадастрового учета, государственной регистрации прав, ведение Единого государственного реестра недвижимости и предоставление сведений, содержащихся в Едином государственном реестре недвижимости, в информационно-телекоммуникационной сети "Интернет" (далее - официальный сайт), с округлением до 1 квадратного метра. Указанное значение площади земельного участка может быть уточнено при проведении кадастровых работ не более чем на десять процентов)</small>		
Обозначение характерных точек границ	Координаты, МСК-53 (Зона 2), м	
	<small>(указываются в случае подготовки схемы расположения земельного участка с использованием технологических и программных средств, в том числе размещенных на официальном сайте. Значения координат, полученные с использованием указанных технологических и программных средств, указываются с округлением до 0,01 метра)</small>	
	X	Y
1	2	3
1	501 451,96	2 215 167,68
2	501 453,61	2 215 168,30
3	501 448,12	2 215 185,76
4	501 419,09	2 215 178,26
5	501 421,70	2 215 168,90
6	501 425,81	2 215 152,41
7	501 440,55	2 215 147,24
8	501 435,34	2 215 168,70
9	501 442,03	2 215 170,78
10	501 445,52	2 215 171,65
11	501 446,56	2 215 168,21
1	501 451,96	2 215 167,68



Условные обозначения:

-  - Вновь образованная часть границы, сведения о которой достаточны для определения ее местоположения
-  - Существующая часть границы, имеющиеся в ГКН сведения о которой достаточны для определения ее местоположения
-  и1
• - Образующая точка, сведения о которой позволяют однозначно определить ее местоположение
-  • - Характерная точка границы, сведения о которой позволяют однозначно определить ее положение на местности
-  : 30 - Надписи кадастрового номера земельного участка
-  : 301 - Надписи вновь образованного земельного участка
-  - Граница кадастрового квартала
-  53:24:0046120 - Обозначение кадастрового квартала
-  Ж1 - Обозначение территориальной зоны
-  - Обозначение доступа к землям общего пользования
-  - Граница зоны
-  30 - Реестровый номер зоны с особыми условиями использования территории
-  - Граница объекта капитального строительства