

Извещение о предварительном согласовании предоставления земельного участка в собственность для индивидуального жилищного строительства на территории Парфинского района

Сообщается о предварительном согласовании предоставления в собственность земельного участка в кадастровом квартале 53:13:0112301, для индивидуального жилищного строительства, площадью 1499 кв. м, расположенного по адресу: Российская Федерация, Новгородская область, Парфинский муниципальный район, Федорковское сельское поселение, д. Хмелево, ул. Дорожная, категория земель - земли населенных пунктов.

Граждане, заинтересованные в предоставлении указанного земельного участка, в течение тридцати дней со дня опубликования и размещения извещения имеют право подавать заявления о намерении участвовать в аукционе на право заключения договора купли-продажи такого земельного участка.

Подача заявлений осуществляется по адресу: Новгородская обл., Парфинский район, п. Парфино, ул. Карла Маркса, д. 60, каб. 4 с 13.08.2024г. по 11.09.2024г. Способ подачи заявления – в письменной форме на бумажном носителе или в форме электронного документа. Прием заявлений прекращается по истечению 30 дней со дня опубликования извещения.

Ознакомится со схемой расположения земельного участка возможно с 8.30 до 13.00 и с 14.00 до 17.30 пн.-пт. по адресу: Новгородская обл., Парфинский район, п. Парфино, ул. Карла Маркса, д. 60, каб. 4.

**Председатель комитета по управлению
муниципальным имуществом
Администрации муниципального района**

Е.Н. Чернова

Утверждена

(наименование документа об утверждении, включая наименования органов государственной власти или органов местного самоуправления, принявших решение об утверждении схемы или подписавших соглашение о перераспределении земельных участков)








от _____ № _____

Схема расположения земельного участка или земельных участков на кадастровом плане территории

Система координат: МСК-53 зона 2					
Условный номер земельного участка			:ЗУ1		
<i>(указывается в случае, если предусматривается образование двух и более земельных участков)</i>					
Площадь земельного участка			1 499 м ²		
<p>(указывается проектная площадь образуемого земельного участка, вычисленная с использованием технологических и программных средств, в том числе размещенных на официальном сайте федерального органа исполнительной власти, уполномоченного Правительством Российской Федерации на осуществление государственного кадастрового учета, государственной регистрации прав, ведение Единого государственного реестра недвижимости и предоставление сведений, содержащихся в Едином государственном реестре недвижимости, в информационно-телекоммуникационной сети "Интернет" (далее - официальный сайт), с округлением до 1 квадратного метра. Указанное значение площади земельного участка может быть уточнено при проведении кадастровых работ не более чем на десять процентов)</p>					
Обозначение характерных точек границ	Координаты		Обозначение характерных точек границ	Координаты	
	(указываются в случае подготовки схемы расположения земельного участка с использованием технологических и программных средств, в том числе размещенных на официальном сайте. Значения координат, полученные с использованием указанных технологических и программных средств, указываются с округлением до 0,01 метра)				
	X	Y		X	Y
н1	521 718,03	2 198 445,72	н4	521 764,28	2 198 479,98
н2	521 719,92	2 198 444,96	н5	521 737,18	2 198 492,21
н3	521 746,18	2 198 434,02	н1	521 718,03	2 198 445,72



Условные обозначения:

-  - Кадастровый номер земельного участка
-  - Земельный участок, включенный в ЕГРН
-  - вновь образованная часть границы, сведения о которой достаточны для определения ее местоположения
-  - образуемая точка, сведения о которой достаточны для определения ее местоположения
-  - обозначение образуемого земельного участка
-  - образуемый земельный участок
-  - Граница ЗОУИТ