

Извещение о предварительном согласовании предоставления земельного участка в собственность для ведения личного подсобного хозяйства на территории Парфинского района

Сообщается о предварительном согласовании предоставления в собственность земельного участка в кадастровом квартале 53:13:0061901, для ведения личного подсобного хозяйства, площадью 1550 кв. м, расположенного по адресу: Российская Федерация, Новгородская область, Парфинский муниципальный район, Федорковское сельское поселение, д. Дретёнка, категория земель - земли населенных пунктов.

Граждане, заинтересованные в предоставлении указанного земельного участка, в течение тридцати дней со дня опубликования и размещения извещения имеют право подавать заявления о намерении участвовать в аукционе на право заключения договора купли-продажи такого земельного участка.

Подача заявлений осуществляется по адресу: Новгородская обл., Парфинский район, п. Парфино, ул. Карла Маркса, д. 60, каб. 4 с 07.12.2024г. по 05.01.2025г. Способ подачи заявления – в письменной форме на бумажном носителе или в форме электронного документа. Прием заявлений прекращается по истечению 30 дней со дня опубликования извещения.

Ознакомится со схемой расположения земельного участка возможно с 8.30 до 13.00 и с 14.00 до 17.30 пн.-пт. по адресу: Новгородская обл., Парфинский район, п. Парфино, ул. Карла Маркса, д. 60, каб. 4.

**Председатель комитета по управлению
муниципальным имуществом
Администрации муниципального района**

Е.Н. Чернова

Утверждена

(наименование документа об утверждении, включая наименования органов государственной власти или

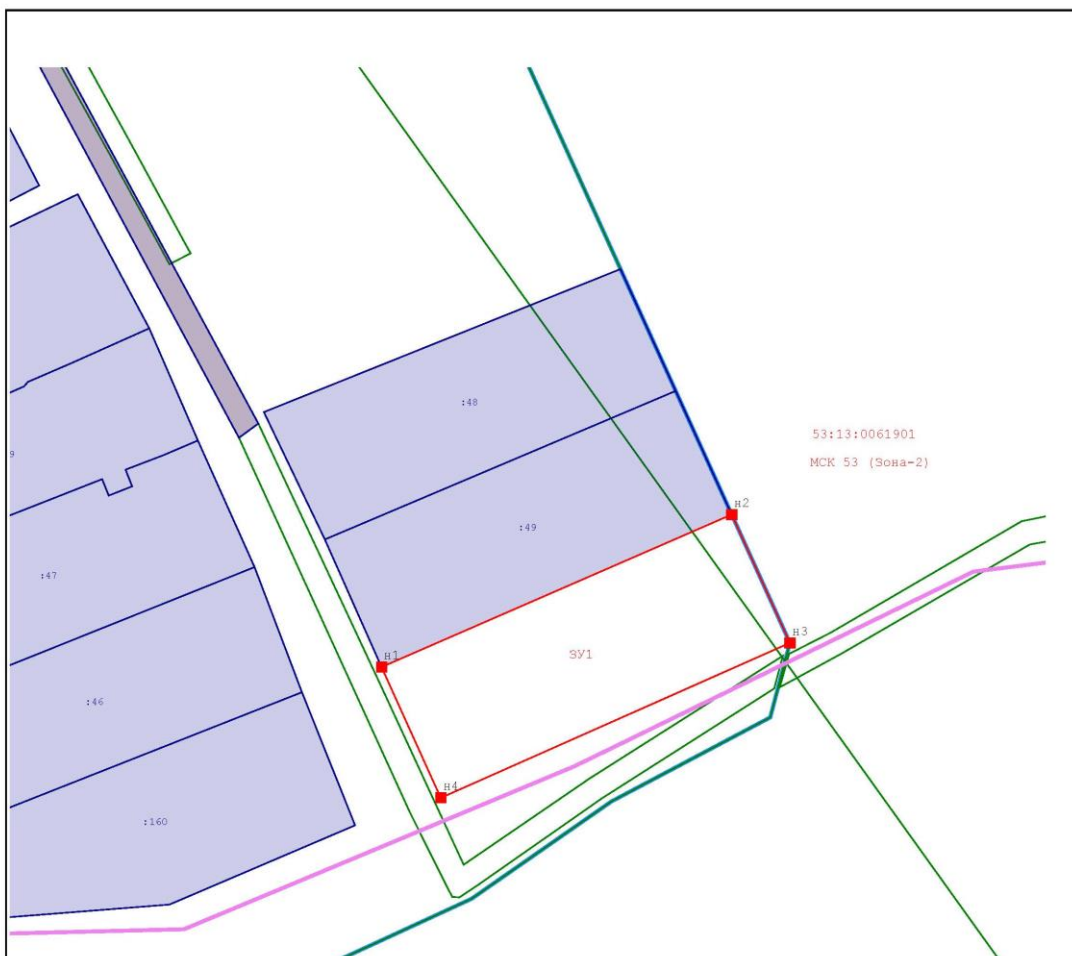
органов местного самоуправления, принявших решение об утверждении схемы или

подписавших соглашение о перераспределении земельных участков)

от _____ № _____




Схема расположения земельного участка или земельных участков на кадастровом плане территории

Площадь земельного участка 1 550 м ²		
<small>(указывается проектная площадь образуемого земельного участка, вычисленная с использованием технологических и программных средств, в том числе размещенных на официальном сайте федерального органа исполнительной власти, уполномоченного Правительством Российской Федерации на осуществление государственного кадастрового учета, государственной регистрации прав, ведение Единого государственного реестра недвижимости и предоставление сведений, содержащихся в Едином государственном реестре недвижимости, в информационно-телекоммуникационной сети "Интернет" (далее - официальный сайт), с округлением до 1 квадратного метра. Указанное значение площади земельного участка может быть уточнено при проведении кадастровых работ не более чем на десять процентов)</small>		
Обозначение характерных точек границ	Координаты, м	
	X	Y
1	2	3
н1	510 603,01	2 199 431,60
н2	510 628,94	2 199 490,45
н3	510 607,14	2 199 500,23
н4	510 580,82	2 199 441,56
н1	510 603,01	2 199 431,60



Масштаб 1:1 000

Условные обозначения:

- ЗУ1 - Обозначение образуемого земельного участка (формируемый земельный участок)
- - Вновь образованная часть границы, сведения о которой достаточны для определения ее месторасположения
-  - Обозначение характерной точки границы, сведения о которой позволяют точно определить ее местоположение на местности
-  - Часть границы, сведения ЕГРН о которой позволяют однозначно определить ее положение на местности
- - Граница кадастрового квартала
- - Граница населенного пункта
- - Зона с особыми условиями использования территории
-  - Размещение земельных участков общего пользования, занятых автомобильными дорогами
- 53:13:0061901 - Номер кадастрового квартала
- МСК 53 (Зона-2) - Система координат