

## **Извещение о предварительном согласовании предоставления земельного участка в аренду для ведения личного подсобного хозяйства на территории Парфинского района**

Сообщается о предварительном согласовании предоставления в аренду земельного участка в кадастровом квартале 53:13:0010511, для ведения личного подсобного хозяйства, площадью 1641 кв. м, расположенного по адресу: Российская Федерация, Новгородская область, Парфинский муниципальный район, Парфинское городское поселение, рп. Парфино, ул. Космонавтов, категория земель – земли населенных пунктов.

Граждане, заинтересованные в предоставлении указанного земельного участка, в течение тридцати дней со дня опубликования и размещения извещения имеют право подавать заявления о намерении участвовать в аукционе на право заключения договора аренды такого земельного участка.

Подача заявлений осуществляется по адресу: Новгородская обл., Парфинский район, п. Парфино, ул. Карла Маркса, д. 60, каб. 4 с 14.06.2024г. по 13.07.2024г. Способ подачи заявления – в письменной форме на бумажном носителе или в форме электронного документа. Прием заявлений прекращается по истечению 30 дней со дня опубликования извещения.

Ознакомится со схемой расположения земельного участка возможно с 8.30 до 13.00 и с 14.00 до 17.30 пн.-пт. по адресу: Новгородская обл., Парфинский район, п. Парфино, ул. Карла Маркса, д. 60, каб. 4.

**Председатель комитета по управлению  
муниципальным имуществом  
Администрации муниципального района**

**Е.Н. Чернова**

**Утверждена**

(наименование документа об утверждении, включая наименования органов государственной власти или

органов местного самоуправления, принявших решение об утверждении схемы или

подписавших соглашение о перераспределении земельных участков)

от \_\_\_\_\_ № \_\_\_\_\_

**Схема расположения земельного участка или земельных  
участков на кадастровом плане территории**






<b>Площадь земельного участка</b> 1 641 м <sup>2</sup>		
<small>(указывается проектная площадь образуемого земельного участка, вычисленная с использованием технологических и программных средств, в том числе размещенных на официальном сайте федерального органа исполнительной власти, уполномоченного Правительством Российской Федерации на осуществление государственного кадастрового учета, государственной регистрации прав, ведение Единого государственного реестра недвижимости и предоставление сведений, содержащихся в Едином государственном реестре недвижимости, в информационно-телекоммуникационной сети "Интернет" (далее - официальный сайт), с округлением до 1 квадратного метра. Указанное значение площади земельного участка может быть уточнено при проведении кадастровых работ не более чем на десять процентов)</small>		
<b>Обозначение характерных точек границ</b>	<b>Координаты, м</b>	
	<small>(указываются в случае подготовки схемы расположения земельного участка с использованием технологических и программных средств, в том числе размещенных на официальном сайте. Значения координат, полученные с использованием указанных технологических и программных средств, указываются с округлением до 0,01 метра)</small>	
	<b>X</b>	<b>Y</b>
<b>1</b>	<b>2</b>	<b>3</b>
н1	514 831,76	2 201 360,96
н2	514 841,39	2 201 421,10
н3	514 822,26	2 201 426,28
н4	514 798,44	2 201 370,85
н1	514 831,76	2 201 360,96



Номер кадастрового квартала 53:13:0010511  
Система координат МСК-53 зона 2  
Адрес Новгородская область, Парфинский р-н,  
Парфинское городское поселение г,  
Парфино рп, Космонавтов ул  
Территориальная зона Ж-1

Масштаб 1:1 000

**Условные обозначения:**

-  - характерная точка границы земельного участка, сведения о которой отсутствуют в ЕГРН, местоположение которой определено при кадастровых работах (новая характерная точка)
-  - Существующая часть границы, сведения ЕГРН о которой позволяют однозначно определить ее положение на местности
-  - вновь образованная часть границы, сведения о которой достаточны для определения ее местоположения
-  - Обозначение кадастрового квартала
-  - Обозначение номера кадастрового участка