

Извещение о предварительном согласовании предоставления земельного участка в собственность для ведения личного подсобного на территории Парфинского района

Сообщается о предварительном согласовании предоставления в собственность земельного участка в кадастровом квартале 53:13:0010517, для ведения личного подсобного хозяйства, площадью 996 кв. м, расположенного по адресу: Российская Федерация, Новгородская область, Парфинский муниципальный район, Парфинское городское поселение, рп. Парфино, категория земель - земли населенных пунктов.

Граждане, заинтересованные в предоставлении указанного земельного участка, в течение тридцати дней со дня опубликования и размещения извещения имеют право подавать заявления о намерении участвовать в аукционе на право заключения договора купли-продажи такого земельного участка.

Подача заявлений осуществляется по адресу: Новгородская обл., Парфинский район, п. Парфино, ул. Карла Маркса, д. 60, каб. 4 с 01.03.2025г. по 30.03.2025г. Способ подачи заявления – в письменной форме на бумажном носителе или в форме электронного документа. Прием заявлений прекращается по истечению 30 дней со дня опубликования извещения.

Ознакомится со схемой расположения земельного участка возможно с 8.30 до 13.00 и с 14.00 до 17.30 пн.-пт. по адресу: Новгородская обл., Парфинский район, п. Парфино, ул. Карла Маркса, д. 60, каб. 4.

**Председатель комитета по управлению
муниципальным имуществом
Администрации муниципального района**

Е.Н. Чернова

Утверждена

(наименование документа об утверждении, включая

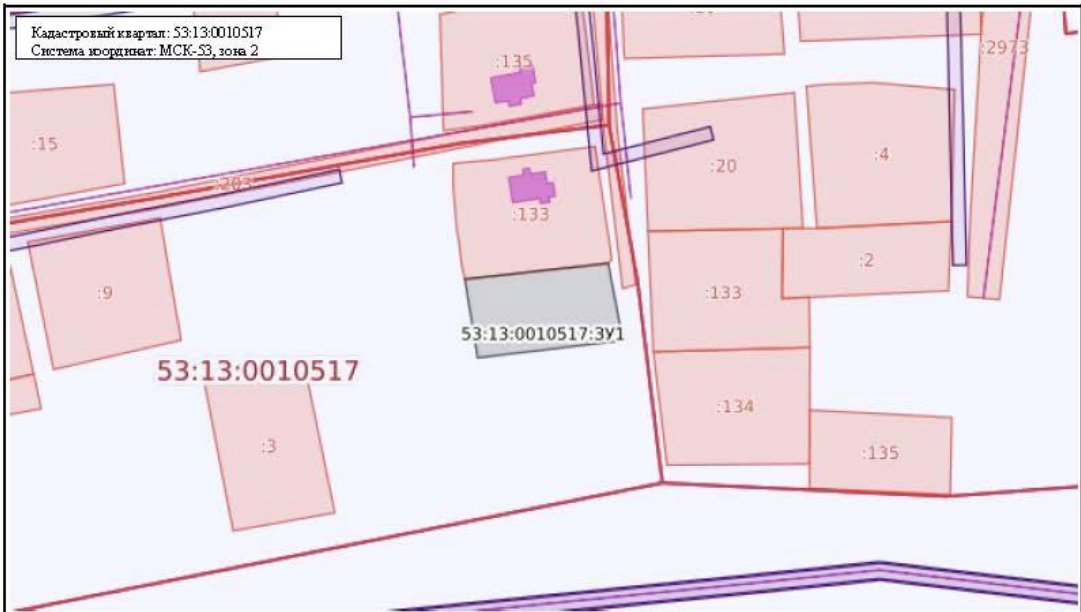
наименования органов государственной власти или

органов местного самоуправления, принявших
решение об утверждении схемы или подписавших
соглашение о перераспределении земельных участков)
от _____ N _____

Схема
расположения земельного участка или земельных участков на кадастровом плане
территории



Условный номер земельного участка: 53:13:0010517:3У1		
Площадь земельного участка: 996 кв.м.		
Обозначение характерных точек границ	Координаты, м	
	X	Y
1	2	3
1	514318.49	2201163.73
2	514318.89	2201163.59
3	514314.75	2201121.07
4	514291.71	2201124.59
5	514296.23	2201167.73

Кадастровый квартал: 53:13:0010517
 Система координат: МСК-53, зона 2



Масштаб: 1:10846

Условные обозначения:

 0.00	Государственная граница Российской Федерации	 00:00-00.00	Территория опережающего развития
 00:00-00.00	Границы между субъектами Российской Федерации	 00:00-00.00	Зоны территориального развития Российской Федерации
 00:00-00.00	Границы муниципальных образований	 00:00-00.00	Игровая зона
 00:00-00.00	Границы населённых пунктов	 00:00-00.00	Лесничество
 00:00:00000000.00	Кадастровые кварталы	 00.00.00000000.00	Утвержденный проект межевания территории
 00:00:00000000.00	Сооружения	 00:00-00.00	Границы территории, в отношении которой устанавливается публичный сервитут
 00:00:00000000.00	Объекты незавершенного строительства	 00:00-00.00	Байкальская природная территория и ее экологические зоны
 00:00:00000000.00	Здания	 00:00-00.00	Территория, в отношении которой принято решение о резервировании земель для государственных и муниципальных нужд
 00:00:00000000.00	Земельные участки	 00:00:00000000:3У0	Образуемые ЗУ
 00:00-00.00	Зоны с особыми условиями использования территории		
 00:00-00.00	Территориальная зона		
 00:00-00.00	Территория объекта культурного наследия		
 00:00-00.00	Особо охраняемая природная территория		
 00:00-00.00	Особая экономическая зона		
 00:00-00.00	Охотничьи угодья		